


# 북한지지도요람



통 일 원

## 책을 내면서

지난해 남과 북은 「남북합의서」를 채택·발효시키고 부속합의서 등 이를 실천에 옮기기 위해 필요한 후속대책까지 마련한 바 있으나 그 이후 북한측의 핵무기 개발의혹과 관련한 그들의 부정적 태도로 인하여 남북대화가 교착상태에 빠짐으로써 그 실천은 아직까지 지연되어 오고 있다.

그러나 남북대화를 재개하기 위한 우리의 진지한 노력이 지속되고 있고 우리의 통일환경 역시 날이 갈수록 유리하게 변모해 가고 있는 만큼 조만간 「남북합의서」는 실천에 옮겨지게 될 것이며, 남북간에는 화해와 협력의 시대가 활짝 열리게 될 것이다.

따라서 앞으로 열리게 될 남북화해협력시대를 착실히 준비하고 보다 내실있는 화해협력과 공존공영을 도모하기 위해서는 북한에 관한 여러분야의 기초정보를 필요로 하게 되며, 북한지지에 관한 분야도 그중의 하나가 되리라고 생각한다.

이 책은 앞으로 다가 올 남북화해협력시대에 대비하여 이산가족의 고향방문, 경제협력, 학술연구 등 여러가지 목적으로 북한을 방문할 분들과 북한지지와 관련된 분야에 종사하는 분들에게 참고자료로 제공하기 위하여 만든 것이다.

이 책은 1982~84년간에 북한에서 발간된 백과전서(전 6권)를 기본으로 하고 여기에 국내 및 북한의 관계자료를 참고로 하였다.

책의 내용은 크게 「행정구역」, 「자연」, 「기타요소」로 구분하고 그 아래 세항을 두어 정리, 편집하였으며 이중 「기타요소」부분의 「주요 산업 및 특산물」은 대표적이고 특징적인 내용만 발췌·요약하고 「명소」부분은 명승지, 유물·유적을 중심으로 정리하였다.

또한 이 책에서 사용된 어휘 표기에 있어서 고유명사 표기는 북한에서 사용되는 것을 그대로 사용하였으며, 그 밖의 표기는 우리 표기 방식으로 대부분 바꾸었으나 이해에 지장이 없는 부분은 그대로 사용하였다.

이 책은 북한자료 입수의 어려움 등 여러가지 제약으로 인해 원자료 발간후에 간헐적으로 있었던 부분적인 행정개편 내용을 충분히 반영하지 못했으며 원자료의 인쇄상태 관계로 시·군별 약도의 선명도가 다소 미흡한 바, 이에 대해 양해를 구한다.

아무쪼록 이 책이 관계자 여러분께 조그마한 보탬이 되기를 바란다.

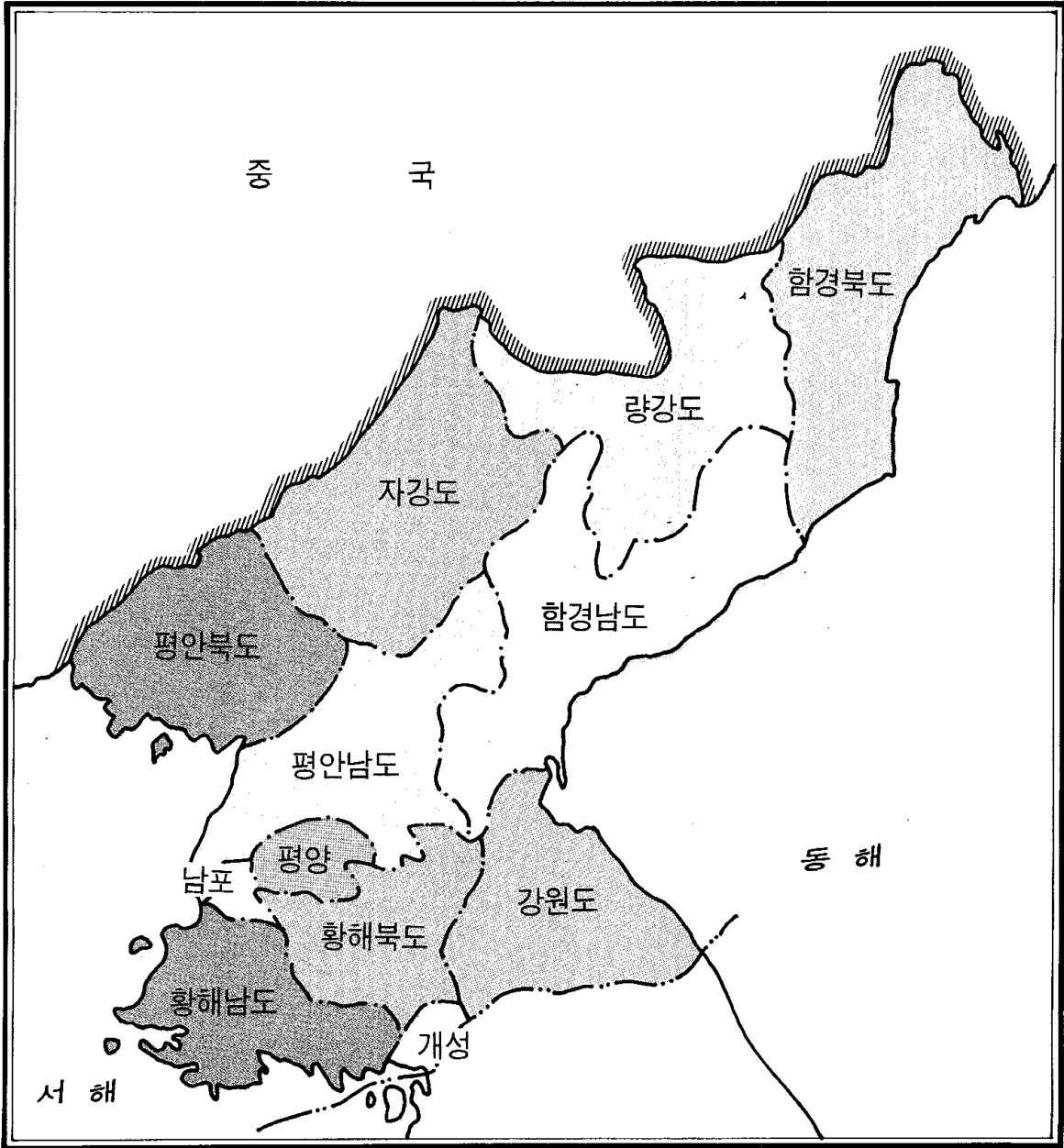
1993. 11

통 일 원 정보분석실

## 목 차

제 1 장 개 관 .....	3
제 2 장 평양특별시 .....	19
제 3 장 남포직할시 .....	37
제 4 장 개성직할시 .....	43
제 5 장 평안남도 .....	55
제 6 장 평안북도 .....	103
제 7 장 자 강 도 .....	161
제 8 장 량 강 도 .....	205
제 9 장 황해남도 .....	237
제10장 황해북도 .....	285
제11장 함경남도 .....	327
제12장 함경북도 .....	371
제13장 강 원 도 .....	413
부 록 .....	455

# 제 1 장 개 관



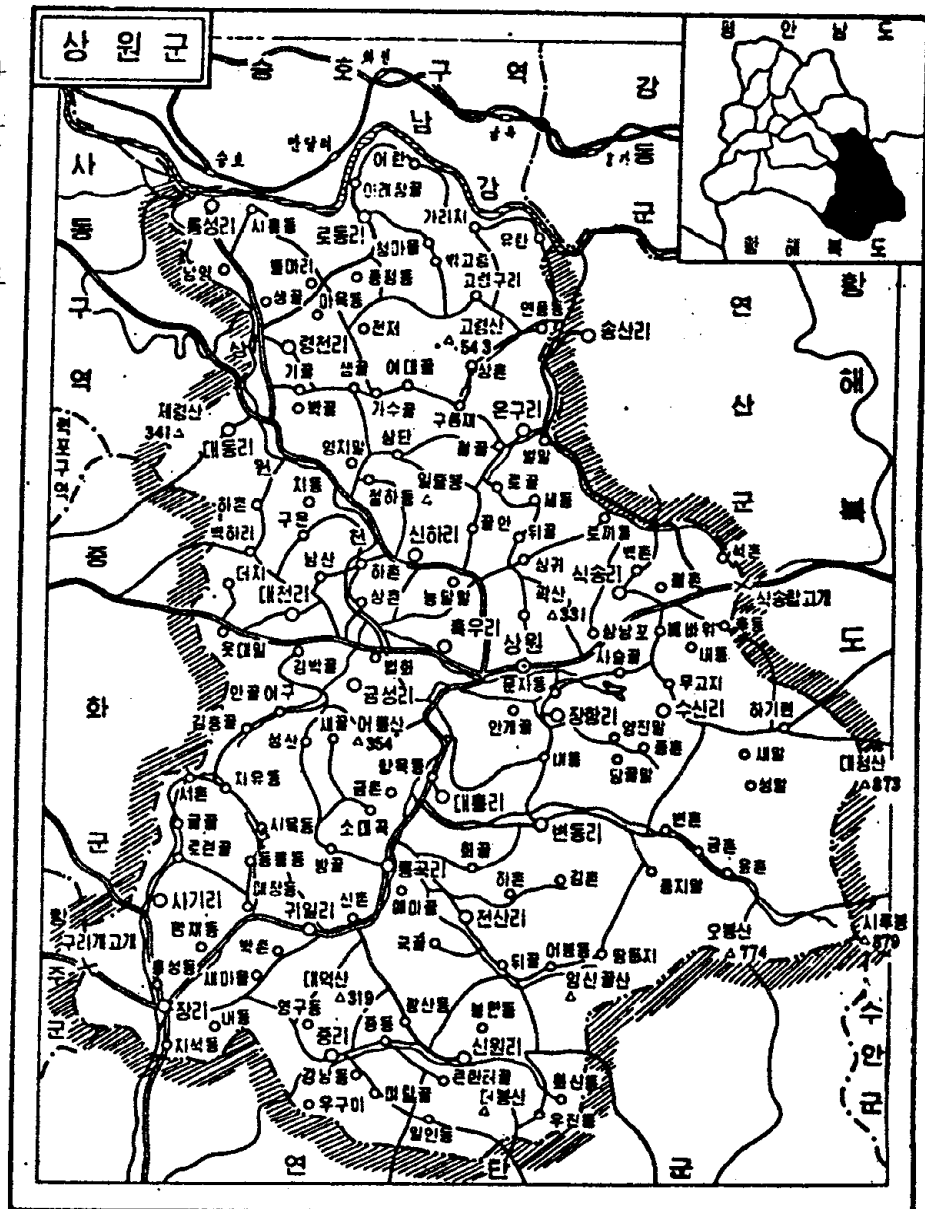
지질·토양 : 주요 암석은 짜개암, 석회암, 고회암, 혈암, 분암, 화강암 등이다. 우리 나라 상부원생대에 형성된 지층들을 이 지방의 이름을 따서 “상원계” 지층으로 부르고 있다. 토양은 산림갈색토양, 충적지토양, 논토양이다.

### <기타요소>

주요산업 및 특산물 : 농업이 주산업으로 그중에서 알곡생산이 기본을 이루고 있다. 채소, 과일 가공품이 유명하다.

교 통 : 군안에는 상원-송신(덕동경유), 상원-승호, 상원-연산 등 여러갈래의 도로가 있다.

명 소 : 오봉산 등이 있으며, 흑우리에는 구석기시대 전기의 동굴유적이 있다.



# I. 행정구역

## 1. 위 치

지리적인 위치로 보아 아시아대륙 동쪽의 태평양에 연한 곳으로 대륙과 해양간의 중간에 위치한다. 즉 동으로는 동해와 연해 일본과 접하고 남으로는 유구열도, 대만을 거쳐 남태평양과 연하며 서로는 동해를 거쳐 중국과, 북으로는 압록강, 두만강을 경계로 중국의 만주 및 러시아의 연해주와 육지로 연결되어 있다.

한반도는 북위 33°~43°, 동경 124°~138° 동반구 동쪽에 위치하고 있다. 그 중 북한의 북단은 북위 43°00'36"인 함경북도 온성군 풍서리이며 남단은 북위 38°36'인 황해남도 강령군 동암리까지 이고, 동단은 동경 130°41'43"인 함경북도 선봉군 우암리, 서단은 동경 124°10'47"인 평남 용천군 비단섬 동쪽 끝이다.

한반도의 총면적은 22만 847.86km<sup>2</sup>이며 그중에서 북한면적은 122,370.38km<sup>2</sup>로서 한반도 총면적의 55%를 차지하고 있다.

한반도의 남북의 길이는 약 1,100km이며, 동서의 길이는 약 200~320km이다. 해안선 길이는 8,693km로 그중 북한은 2,991km이고 중국 및 소련과 접하고 있는 국경선은 백두산을 기점으로 동으로 520.5km, 서로는 790km로서 총 길이는 1,210.9km이다.

## 2. 연 혁

북한은 해방당시 6도 9시 816읍·면이었으나 이후 행정체제를 간소화 하고 행정구역을 개편하여 종전 4단계 행정구역체제에서 면을 폐지하고 3단계 행정구역체제로 개편하였다.

또한 광산, 임업사업소, 수산사업소, 공장기업소 중 도시형태를 갖춘 로동자구를 설치하였는 바, 그 구비조건은 임금노동자가 400명 이상 거주하는 곳이다.

기간중 북한이 행한 대표적인 행정구역 개편내용을 보면 1946년 평양시를 특별시로 승격시키고 강원도를 신설하였으며, 1949년 자강도, 1945년 량강도를 신설하고 황해도를 남·북도로 분리, 신설하였다. 또한 개성시를 직할시로 승격하였고 1980년 남포시를 직할시로 승격시켜 현재는 9도 1특별시 2직할시 148군 148읍 3,398리 844동, 223로동자구로 구성되어 있다.

### 3. 현 황

구 분	시(구역)	군(읍)	리	동	로동자구
평양특별시	(18)	4(4)	131	250	5
남포직할시	(5)	1(1)	34	64	—
개성직할시	1	3(3)	63	23	—
평안남도	5	14(14)	372	40	36
평안북도	2(3)	23(23)	511	55	26
자강도	3	15(15)	245	59	16
량강도	1	11(11)	154	22	49
황해남도	1	19(19)	409	25	9
황해북도	2	14(14)	277	44	6
함경남도	3(6)	15(15)	478	131	31
함경북도	4(6)	13(13)	275	117	37
강원도	2	15(15)	393	39	11
계	24(38)	147(147)	3,342	869	227

### 4. 개편내용

시 기	내 용
1946	<ul style="list-style-type: none"> <li>○ 평양시를 특별시로 승격</li> <li>○ 경기도에 있던 연천군과 함북의 원산시, 문천군, 안변군을 분리, 강원도에 통합하여 강원도 신설</li> </ul>
1949. 1.31	<ul style="list-style-type: none"> <li>○ 평북의 강계군, 자성군, 후창군, 위원군, 초산군, 희천군과 함남의 장진군 일부를 병합하여 자강도 신설</li> </ul>



시 기	내 용
1951	<ul style="list-style-type: none"> <li>○ 개성시와 개풍군을 병합하여 개성지구 신설, 중앙직속으로 운영</li> </ul>
1952.12.22	<ul style="list-style-type: none"> <li>○ 면을 폐지</li> <li>○ 면을 정리병합하여 군을 증설(98개군 → 168개군), 리를 10, 120개에서 3,658개로 병합개편</li> <li>○ 군의 중심지를 읍으로 호칭</li> <li>○ 로동자구 설치</li> <li>* 4단계 행정체제를 3단계로 개정</li> </ul>
1954.10.30	<ul style="list-style-type: none"> <li>○ 량강도 신설 <ul style="list-style-type: none"> <li>· 함북 산악지대의 혜산시와 10개 군을 병합</li> </ul> </li> <li>○ 황해도를 남·북도로 분리, 신설 <ul style="list-style-type: none"> <li>· 황해북도는 사리원, 송림시와 16개 군으로 신설</li> <li>· 황해남도는 해주시와 16개 군으로 신설</li> </ul> </li> </ul>
1955	<ul style="list-style-type: none"> <li>○ 개성시와 개풍·판문군을 통합, 개성직할시로 승격</li> </ul>
1955. 2.22	<ul style="list-style-type: none"> <li>○ 도시내의 리를 동으로 개칭</li> </ul>
1960.10.12	<ul style="list-style-type: none"> <li>○ 함흥, 청진시를 도급인 직할시로 승격하였다가 1967. 10 일반시로 격하</li> <li>○ 평양을 11구역 → 18구역으로 확장</li> </ul>
1965. 1.15	<ul style="list-style-type: none"> <li>○ 평성구 신설</li> <li>○ 량강도의 부전군을 함남에 편입</li> </ul>
1972.11.18	<ul style="list-style-type: none"> <li>○ 평남 순안군을 평양시에 편입</li> <li>○ 평남 평성구를 시로 승격</li> <li>○ 함흥시, 덕산, 퇴조구역을 군으로 변경</li> <li>○ 강원도 문천군을 원산시에 편입</li> </ul>
1974. 1.21	<ul style="list-style-type: none"> <li>○ 함남 일부군 폐지 <ul style="list-style-type: none"> <li>· 인흥, 신창, 홍상, 신상, 수동, 덕산군 폐쇄</li> </ul> </li> </ul>
1974. 5.31	<ul style="list-style-type: none"> <li>○ 평남 은산군 폐지</li> </ul>

## 제1장 개 관

시 기	내 용
	<ul style="list-style-type: none"> <li>○ 평북 청성군 폐지</li> <li>○ 함남 광천군 폐지</li> <li>○ 함남 유선군 폐지</li> </ul>
1976. 6.10	○ 원산시 일부를 분리, 문천군 신설
1977	○ 함북 영흥군을 금야군으로, 경흥군을 은덕군으로 개칭
1977.11	○ 청진시에 무산군과 경성군을 편입, 직할시로 승격
1980. 3. 1	○ 남포시에 대안시와 룡강군을 편입, 직할시로 승격
1981. 8.17	○ 량강도 신파군을 김정숙군으로 개칭
1981.10.22	○ 함북 웅기군을 선봉군으로, 명간군을 화성군으로 개칭
1981.11.16	○ 함남 오로군을 영광군으로 개칭
1982. 9.30	<ul style="list-style-type: none"> <li>○ 함남 단천군을 시로 승격</li> <li>○ 함남 퇴조군을 락원군으로 개칭</li> </ul>
1983. 4.30	<ul style="list-style-type: none"> <li>○ 평남 강동군을 평양시에 편입</li> <li>○ 남포직할시에 대안시와 남포구역 폐지하고 5개 구역 신설</li> </ul>
1983.11.6	○ 평남 순천군을 시로 승격
1985. 8. 2.	○ 청진직할시를 폐지, 청진시, 경성군, 무산군으로 분리 각각 함북도에 편입
1987. 4	○ 청진시 부령구역을 분리, 부령군으로 개편
1987. 8	○ 평남 안주, 덕천군을 시로 승격
1988. 8.25	○ 자강도 후창군을 김형직군으로 개칭
1989. 12.	○ 신의주시에 3개 구역(강안, 남, 광명)신설
1990. 8	○ 량강도 풍산군을 김형권군으로 개칭
1991. 7	○ 함북 회령군, 평남 개천군, 강원도 문천군을 시로 승격
1992	○ 청진시에 송암구역 신설

## II. 자 연

### 1. 지형 및 지세

한반도의 지형구성에서 산지지형이 차지하는 면적은 전국토 면적의 80%이다. 북한은 약 3/4정도를 차지하며 평균고도는 440m이고 1,000m 이상되는 지역은 12.8%이며 2,000m를 넘는 지역은 0.26%로 저산성산지이다.

북한지형의 특징은 북부와 동부가 높고 서부와 남부로 오면서 점차로 낮아진다. 큰 산맥들은 북부와 동부에 치우쳐 있고 가장 높고 넓은 산지는 동북산지이며 여기에는 북부서 - 남남동으로 뻗어있는 백두산맥, 랑림산맥, 북수백산맥, 현화산맥 등과 동북동 - 서남서 방향으로 된 함경산맥, 부전령산맥 등이 한반도에서 제일 높고 험한 산맥들이다.

이 산맥에는 백두산(2,750m)을 비롯하여 관모봉(2,540m), 차일봉(2,505m) 북수백산(2,521m), 련화산(2,355m), 두운봉(2,485m), 남포태산(2,433m), 대연지봉(2,358m) 등 2,000m 이상 되는 높은 산들이 솟아 있다.

동북산지대에는 해발 1,500m 이상 되는 지대의 90%가 속하며 동북산지대의 대부분을 차지하는 개마고원은 해발평균 1,000m가 넘는 고위치 준평원을 형성하고 있다.

동부산지대에는 동해와 서해의 분수령인 태백산맥이 동해쪽으로 치우쳐 북부서 - 남남동 방향으로 뻗어 있고 금강산(1,639m) 등이 솟아 있다.

#### 가. 평 야

북한의 동쪽은 급경사이고 서쪽은 완만한 경사이기 때문에 대부분의 평야는 서해안에 있다. 그리고 층적평야가 적은 반면 침식평야가 많다.

동해안의 평야는 수성평야, 어창평야, 길주평야, 함흥평야 등을 들 수 있으며 동

해안에는 재령평야(5만정보), 평양준평원(5만정보), 연백평야(4만정보), 운전평야 이외에 정주, 안주, 온천평야가 있다.

### 나. 하 천

전장이 400km 이상 되는 강은 압록강, 두만강, 대동강 등이 있고 이들 강은 높은 산맥과 고원 등으로 경사가 심한 지형을 따라서 흐르기 때문에 상류는 유속이 빠르고 수량이 비교적 풍부하여 동력자원으로서 가치가 크다고 볼 수 있다. 북한의 하천은 두만강을 제외하고는 거의 서해로 흐른다.

### 다. 호 수

북한의 호수는 자연호수 79개, 인공호수 100여개가 있으며 전력발전과 공업 및 농업용수로 이용하기 위해 건설한 대표적인 인공호수로는 수풍호(180km<sup>2</sup>), 장진호(54km<sup>2</sup>), 부전호(24km<sup>2</sup>), 독로호, 운봉호, 랑림호, 석암호 등이 있고, 저수지로는 만풍, 대어, 매봉, 장수, 구암, 예의어지돈, 시흥, 태성, 연풍 등이 있다.

자연호수로는 천지, 서변포, 만포, 동변포, 장연호, 광포, 동정호, 천아포 등이 있다. 북한의 자연호수는 지형과 지질조건, 강수조건 등으로 집수면적이 작고 규모 또한 크지 못하며 자연호의 대부분은 석호로 동해안에 많이 분포되어 있다.

### 라. 해 안

동해안은 단조로운 강기해안으로 사주, 석호, 사구의 발달이 현저하며 산지가 해안까지 뻗어 있으므로 하천은 짧고 급하다. 함흥평야 외에는 좁은 해안평야가 있으며 간석간만의 차가 적고 해저가 갑자기 깊어지며 북쪽의 함경도 해안은 한류인 북한해류가, 남쪽은 난류인 대한해류가 울릉도 근해에서 교류된다.

서해안은 침강해안으로 해안선의 출입이 복잡한 리아스식 해안으로 평야와 하천이 발달하고 간석간만의 차가 심하며 바다의 수심이 얇고 간석지가 넓다.

해류로는 황해해류가 제주도에서 북상하고 있으나 그 세력은 미약하고 동해안 해류보다 한냉하다.

## 2. 기 후

북한은 북온대의 남쪽에 있어 온대성 기후이고 유라시아 대륙의 동안(東岸)에 위치하여 대륙성 기후의 특징이 강하다.

연 평균강우량은 1,000mm 정도로서 세계 평균 강우량 840mm를 상회하고 최근 20년간의 세계평균 강우량 743mm에 비하여는 다소 많으며 특히 계절풍의 영향을 받아 농사철인 6월-8월 사이에 전체 강우량의 50-60%가 내린다.

다우지대는 청천강 중류이고 소우지대는 량강도와 함경북도의 내륙지방이나 대동강 하류이며, 연간 최고 강우량은 금강산 온정리(溫井里)의 2,975mm, 강원도 고성(高城)의 3,150mm이며 일간 최고 강우량은 압록강 하구 부근의 신의주가 587.1mm이다.

4계절의 변화는 대륙 동안의 온대지방이므로 뚜렷이 나타나 북부 산악지대에서는 겨울이 4개월 이상이나 되고 봄과 가을이 각각 2개월 정도이다.

이와 더불어 겨울에는 삼한사온현상이 나타나는데 이는 대륙내부에서 발생한 강한 시베리아 고기압이 동진하면서 고기압의 앞면에 위치한 지방에 북풍이 불어 기온이 내려가고 한냉화되며, 반대로 고기압이 약하게 되면 몽고지방에 저기압이 발생하여, 남풍이 불어 뒷면에 위치하게 될 때에는 추위가 완화되어 비교적 온난한 날씨가 된다.

계절에 따라 기류가 달라 기후조건이 크게 변화하여 겨울에는 북풍 또는 북서풍이 불며 건조하고 차가운 푸른 하늘이 계속된다. 여름에는 주로 바다로 부터의 온기가 올라와 따뜻하며 남풍 또는 남동의 계절풍이 불며 비가 많다. 봄과 가을은 대륙과 바다의 영향이 교차되어 풍향이 일정치 않으나 비교적 따뜻하고 푸른 하늘이 계속되며 강수량이 감소한다.

북한지역의 혹한기는 1월, 혹서기는 8월이다. 개마고원은 북쪽에 위치한 때문에 7월이 혹서기이다. 최고기온은 함경북도 회령의 40.9°이고 강원도 원산일대가 고온지대이며, 최저기온은 자강도 중강(中江)의 영하 43.6°이며 백두산은 1984년 3월에 영하 47.5°를 기록했다.

풍향은 계절풍이 현저하며 7월과 8월에는 태풍의 영향을 약간 받고 있다. 최근에는 태풍이 한반도를 종단하며 백두산까지 이르는 경향이 강해 졌으며 최고풍속은 함경북도 선봉의 초속 38.3m이며 백두산은 78.6m를 기록한 적이 있다.

1970년대 이후 북한지역에도 명확하지는 않으나 이상기상 현상이 나타나기 시작하여 최근 7월과 8월에 이상성의 집중호우가 많고 한냉전선의 영향으로 여름철장마가 없어지고 가뭄이 심한 편이다.

### 3. 지질 및 토양

#### 가. 지 질

북한의 지질은 대체적으로 화강암과 편마암으로 백악기이후에 일어난 융기 작용으로 지표에 나타나기 시작한 것이다. 대체로 북한의 남부지방에는 캄브리아기의 변성퇴적암과 두개의 큰 고생대층이 분포되어 있고 평양부근 등을 비롯한 곳곳에 비교적 큰 중생대층이 산재해 있다. 따라서 지층의 특징은 해성층이 적고 육성층이 많은 점이다. 또한 북한지역의 이러한 지질구성의 특징은 지하자원의 부존이라는 면에서 중요한 의미를 갖게 되는데 남한지역으로 내려올수록 비교적 새로운 지층들이 분포되어 있다.

북한의 지질분포를 지층별로 보면 화강편마암계 지질은 평안북도와 함경남도 지역에 분포되어 있고 변성퇴적암, 마천령계는 함경남·북도지역에, 평안계는 평안남도 북부와 평양 부근, 함경북도 남동부와 황해도 남동부, 함경북도 북부지역 일대에 분포되어 있으며, 동 지질에는 무연탄이 매장되어 있다. 상원계 지질은 황해도 일원에, 대동계는 소규모로 분산되어 있다.

#### 나. 토 양

북한지역의 토양은 북부의 백두산 용암지대와 개마고원, 무산고원 등 고지대에서는 화산에서 분출된 암석들을 모체로 하여 한냉하고 내습한 관계로 인해 형성된 토양이 분포되고 있는데 이 토양은 부식층이 얇고 빗물에 유실되기 쉬운 결함을

가지고 있으며, 서북지대와 남부 및 동부산악지대의 북부지역에 분포된 석회암 지대에는 표면에 테라롯샤가 덮여 있다.

## 4. 천연자원

### 가. 지하자원

북한에는 풍부한 지하자원이 다양하게 매장되어 있다.

철광석은 주로 함북의 무산, 함남의 이원, 황해남도의 은율, 재령, 평남의 개천 등지에서 생산되며, 청진, 성진, 송림 등지에서 제철된다.

금은 평북의 운산과 대유동에서 많이 생산되며 남포에는 대규모 제련소가 있다.

석탄은 수력과 함께 주요 동력자원으로서 평남남부탄전과 북부탄전, 함남의 고원 탄전에서는 무연탄이, 함북북부탄전과 남부탄전에서는 갈탄이 생산된다.

텅스텐은 한때 전국 생산량의 약 50%가 북부지방에서 생산 되었고, 그 밖에 중석, 몰리브덴, 마그네사이트, 아연 등 360여종의 지하자원이 매장되어 있다.

### 나. 산림자원

우리나라의 산림면적은 약 1,600만 정보이고 그중 북한은 약 60%인 955만 정보를 차지하고 있다.

북한 지방의 식물은 해안지대를 제외하면 냉대림에 속하는 침엽수와 활엽수의 혼합림 지대이다. 그 중 백두산을 중심으로 압록강과 두만강 상류지역은 소나무, 이깔나무, 전나무 등의 침엽수림으로 타이가 지대를 형성하고 있다.

북한지역의 산림종수는 1,100여 종이며 그 외에 700여 종의 약용식물, 200여 종의 산채류, 450여 종의 공업용 식물 등 경제적으로 유용한 식물이 풍부하다.

#### 다. 수산자원

북한의 해역에는 수산자원이 풍부하며 동해에는 난류와 한류가 교차되고 있어 난류성 어족과 한류성 어족이 모여들어 주요 어장을 이루고 있다. 전체 수산자원은 650여 종에 달하며 그 중 530여 종은 바다에서, 120여 종은 호수와 저수지, 하천 등에 분포되어 있다.

#### 라. 수력(水力)자원

북한은 전반적으로 강수량이 적고 겨울동안에는 결빙기간이 길지만 큰 하천이 많고 경사가 급하여 수력 발전에 유리한 지형조건을 갖추고 있다.

북한지역은 압록강과 두만강 그리고 그 지류인 허천강, 장진강, 부전강, 서두수 등 낙차가 크고 수량이 풍부한 강이 많아 우리나라 최대의 수력발전소인 압록강의 수풍을 비롯하여 수력자원이 풍부하다.



### Ⅲ. 교 통

북한의 수송정책은 철도를 주 수송수단으로 이용하고 철도가 부설되지 않은 지역에 한해 도로수송을 운행하나 운행구간이 철도수송을 보조하는 연계수송에 불과한 실정으로 철도수송분담율은 86%인 반면 도로수송은 12%이고 해운수송은 겨우 2%정도에 불과한 미미한 상태이다.

#### 1. 철 도

\* 중국연결선 ◇ 러시아 연결선

선 로 명	구 간	거 리(km)
*평 의 선	평 양 - 신의주	1224.0
평 부 선	평 양 - 봉 동	199.3
평 남 선	평 양 - 남 포	55.2
평 덕 선	대동강 - 장 상	165.1
평 라 선	평 양 - 라 진	819.0
평 안 선	남포 - 평남온천	34.7
부 포 선	신강령 - 부 포	20.0
은 룰 선	수 교 - 서해리	64.5
웅 진 선	해 주 - 웅 진	40.0
*만 포 선	순 천 - 만 포	299.0
장 진 선	오 로 - 사 수	58.4
신 흥 본 선	함흥 - 부전호반	91.8
은 파 선	은 파 - 장 연	79.8
개 천 선	신안주 - 개 천	29.5
다 사 도 선	룡천 - 다사도항	23.1
덕 산 선	남신의주 - 덕산	48.9

제1장 개 관

선 로 명	구 간	거 리(km)
* 평 북 선	정 주 - 청 수	120.0
황 해 청 년 선	사리원 - 해주항	97.7
백 천 선	해 주 - 은 빛	63.7
팔 원 선	귀 성 - 개 천	30.0
덕 팔 선	구 장 - 장 삼	57.0
강 계 선	강 계 - 랑 립	141.7
백두산청년선	길 주 - 혜 산	45.0
백두림철선	해산위연 - 대평	56.2
삼 지 연 선	개 립 - 못 가	316.1
◇ 합 북 선	청 진 - 라 진	191.7
백 무 선	백 암 - 무 산	80.4
만 풍 선	단 천 - 홍 군	10.0
만 덕 선	허 천 - 만 덕	41.0
은 산 선	은 산 - 무진대	79.5
합 남 선	여해진 - 대 홍	142.6
강 원 선	고 원 - 평 강	57.9
무 산 선	고무산 - 무 산	142.0
청 년 이 천 선	평 산 - 세 포	252.0
청 년 선	만 포 - 혜 산	

2. 도 로

구 간	주 요 경 유 지	연장(km)
평 양 - 순 안 (고속도로)		15( 4차선 )
평 양 - 남 포 (고속도로)		53( " )
평 양 - 원 산 (고속도로)		172( " )
평 양 - 개 성 (고속도로)	사리원, 평산, 금천, 개성	168( " )
원 산 - 금강산 (고속도로)		114( 2차선 )

구 간	주 요 경 유 지	연장(km)
평 양 - 원 산	상원, 울리, 곡산	172
평 양 - 남 포	대안	50
평 양 - 강 동		42
덕 천 - 신안주		90
개 성 - 신의주	사리원, 평양 - 정주	402.3
평 강 - 초 산	곡산, 양덕, 맹산, 회천	455
평 강 - 원 산 - 오 로 - 후 창	신고산, 안변, 장진, 고암	470
고 성 - 온 성	원산, 함흥, 단천, 김책, 청진, 나진	867.2
평 양 - 원 산	강동, 양덕, 마전리	206
북 청 - 혜 산	풍산, 갑산	238
신의주 - 온 성	초산, 만포, 중강, 혜산, 무산, 회령	974
금 전 - 마전리	시번리, 이진	145
중 동 - 개 성	웅진, 해주, 연안	172
해 주 - 영 유	개령, 안막, 남포, 중안	216
장 연 - 지하리	해주, 신계	195
평 양 - 신 계	울리, 수안	109
정 주 - 삭 주	구성, 대관	99.8
순 천 - 영 흥	맹산	187
의 주 - 지 경	구성, 개천, 덕천, 영원	346
평 양 - 자 성	순천, 개천, 회천, 강계	397
단 천 - 무 산	백암	240
길 주 - 혜 산	백암	121
청 진 - 무 산	고무산	99
고무산 - 온 성	회령	114

### 3. 수상교통

#### 가. 내륙수로

북한의 내륙수로망은 주요 강과 호수를 이용하고 있으며 압록강을 비롯한 4개의 강으로 운항가능거리는 약 1,415km이다. 이중 수로망의 주요 강은 압록강, 청천강, 대동강과 두만강이다.

하천명	수로길이	운항구간
압록강	678km	○ 룡암포 - 신파(양강도)
대동강	260km	○ 남포 - 순천 ○ 남포 - 평양간
청천강	152km	○ 하구 - 개천
두만강	85km	○ 하구 - 신아산까지

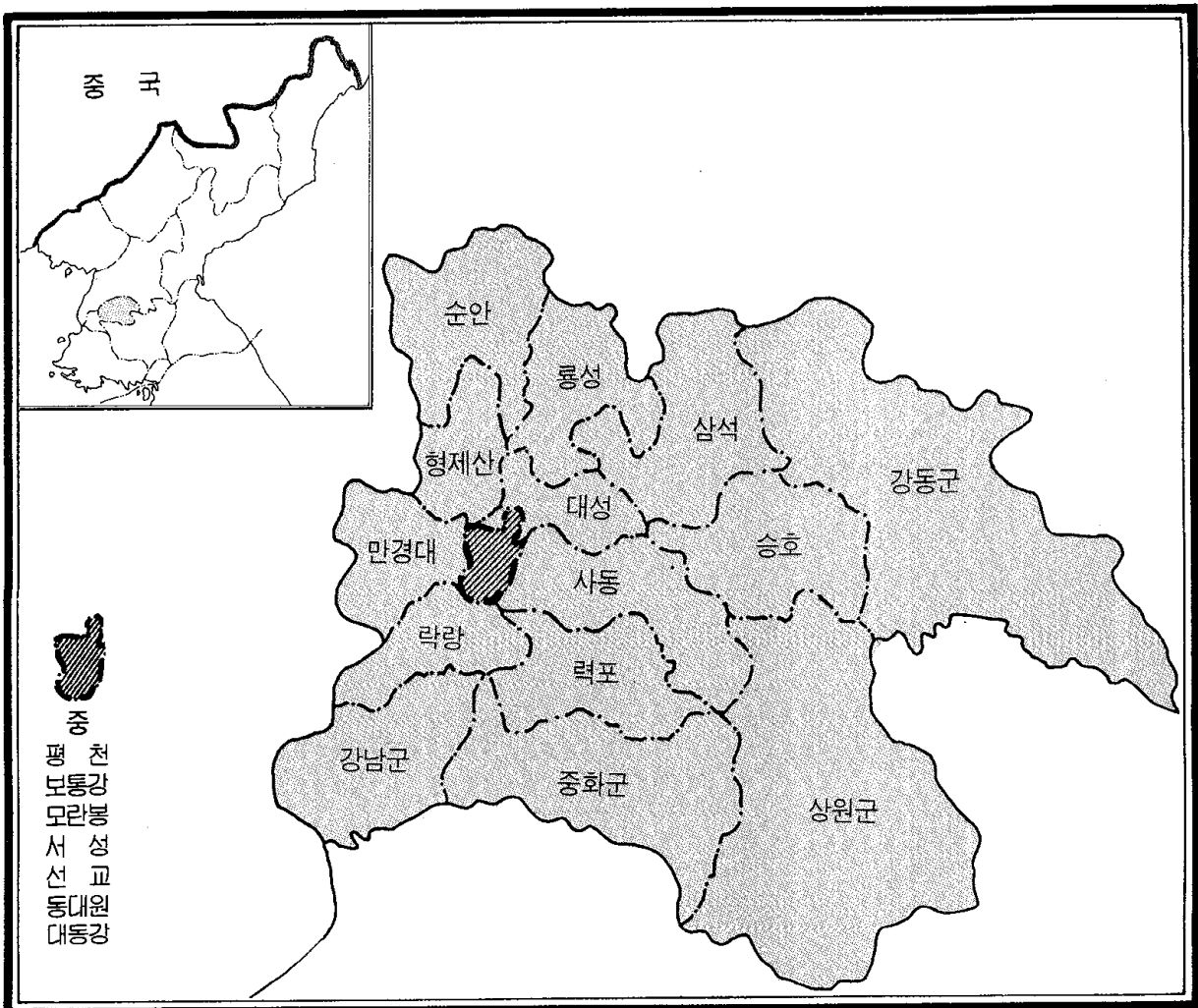
#### 나. 해상교통

항구명	하역능력	접안능력	부두연장	주요취급화물
청진	880만톤	2만톤	5,270m	철강석, 곡물, 강재
홍남	260만톤	1만톤	1,630m	비료, 마그네샤크링커, 수산물, 섬유
라진	400만톤	1.5만톤	2,280m	공산품, 소금, 잡화
원산	170만톤	1만톤	3,170m	시멘트, 석탄, 수산물
남포	700만톤	2만톤	1,890m	석탄, 곡물, 시멘트
해주	240만톤	1만톤	1,350m	시멘트, 곡물
송림	100만톤	1만톤	500m	철광석, 석탄, 강철

### 4. 항공교통

국제항공로는 평양에서 북경, 모스크바, 하마로프스크, 베를린 등의 운항 노선이 개설되어 있으며, 국내선은 평양(순안) - 청진간의 정기여객 항공노선만이 개설되어 있을뿐 그 외에는 부정기적으로 운항되고 있다.

## 제 2 장 평양특별시



## 목 차

I. 개 관 .....	21
1. 행정구역.....	21
2. 자 연 .....	22
3. 기타요소.....	24
II. 평양시 군지역 .....	28
1. 강남군.....	28
2. 중화군.....	30
3. 상원군.....	32
4. 강동군.....	34

# I. 개 관

## 1. 행정구역

### 가. 위 치

동부는 황해북도 연사군과 평안남도 회창군, 성천군, 북부는 평안남도 평성시와 평원군, 서부는 평안남도 대동군과 남포시의 강서구역, 천리마구역, 대안구역, 룡강군, 남부는 황해북도 황주군 및 연탄군과 접한다.

### 나. 연 혁

평양은 1500여년의 오랜 역사를 가지고 있다. 427년부터 약 250년간 고구려의 수도로 되었으며 고려때에는 대도호부가 설치되고 서경으로 되어 고려의 수도였던 개경 다음가는 큰 도시로 되어 있었다. 평양은 이조때에 평안도의 행정중심지였으며 1896년에 평안도가 평안남북도로 갈라질 때 평안남도의 소재지로 되었다.

해방후 평양시는 1946년 9월 특별시로 되면서 평안남도에서 분리되어 5개 구역(중, 동, 서, 남, 북)을 가진 직할시로 되었다. 1958년 6월에는 대성구역이 새로 나와 6개 구역으로 되었다. 1959년 9월에는 일부구역이 새로 신설되면서 11개 구역(중, 외성, 선교, 서성, 사동, 대성, 락랑, 룡성, 만경대, 삼석, 승호)을 가진 지역으로 되었다.

1960년 10월에는 평안남도 강동군 일부, 대동군 일부, 순안군 일부 지역이 평양시에 넘어왔다. 이때 또한 평천, 보통강, 모란봉, 동대원, 대동강, 형제산, 역포 구역이 새로 나와 행정구역은 18개 구역으로 되었다.

그후 평안남도 중화군, 강남군, 상원군이 평양시에 편입되었으며 1972년 4월에는 순안군이 구역으로 개편편입되어 평양시는 19개 구역과 3개 군으로 되었다. 1979년 12월 외성구역이 중구역에 통합되었으며 1983년 3월 강동군이 평양시에 편입되었다.

다. 현 황

행정구역은 18개 구역(중, 평천, 보통강, 모란봉, 서성, 선교, 동대원, 대동강, 사동, 대성, 만경대, 형제산, 룡성, 삼석, 승호, 력포, 락랑, 순안)과 4개 군(강남, 중화, 상원, 강동)으로 되어 있다. \*동·리명은 부록참조

행정구역 현황

구 분	읍	리	동	로동자구	구 분	읍	리	동	로동자구
중 구 역	—	—	28	—	룡 성 구 역	—	—	13	—
평 천 구 역	—	—	16	—	삼 석 구 역	—	7	3	—
보 통 강 구 역	—	—	17	—	승 호 구 역	—	7	6	—
모 란 봉 구 역	—	—	20	—	력 포 구 역	—	7	6	—
서 성 구 역	—	—	18	—	락 랑 구 역	—	9	7	—
선 교 구 역	—	—	19	—	순 안 구 역	—	14	6	—
동 대 원 구 역	—	—	22	—	중 화 군	1	16	—	—
대 동 강 구 역	—	—	21	—	강 남 군	1	18	—	—
사 동 구 역	—	7	10	—	강 동 군	1	16	—	5
대 성 구 역	—	1	13	—	상 원 군	1	20	—	1
만 경 대 구 역	—	4	14	—	계	4	131	250	6
형 제 산 구 역	—	5	11	—					

2. 자 연

가. 지형·지세

평양시는 대동강과 그 지류들에 의하여 이루어진 충적평야와 평양언덕별, 이를 둘러싸고 있는 낮은 산지들로 되어 있다.

룡성, 삼석, 순안일대를 비롯한 북부 및 북동부 지역은 청룡산맥의 끝부분으로



서 여기에는 룡골산(400m), 청운산(363m), 국사봉(448m) 등 400m안팎의 산들이 솟아 있고 이 지대의 남부 대성구역에는 아미산(153m)과 대성산(270m)이 있다.

승호, 중화, 상원, 강동 일대를 비롯한 동부 및 남동부 일대에는 제령산(493m), 추봉산(513m), 대청산(873m) 등 높은 산들이 솟아 있어 이 지역은 시에서 가장 높은 지대로 되어 있다.

도시 중심부 대동강 오른쪽 지역에는 룡남산(43m), 모란봉(96m), 만수대(60m), 남산재, 장대재, 해방산, 창광산 등 100m 못되는 언덕산들이 거의 잇달려 있다.

주요 평야는 력포구역을 중심으로 강남, 중화, 락랑 등 대동강 남쪽일대에 넓게 펼쳐진 평양언덕벌(850km<sup>2</sup>)이다. 이 평야는 석회암지대가 깎이여 낮아진 전형적인 준평원으로서 시의 주요 농업지대로 되어 있다.

이밖에도 대동강과 그 지류들의 기슭에는 림원벌, 미림벌, 보통벌, 동평양벌 등 크고 작은 평야들이 펼쳐져 있다.

대동강에는 충적도들인 룡라도, 반월도, 양각도, 리암도, 쑥섬, 두루섬, 두단섬 등 섬들이 있는데 그 넓이는 16km<sup>2</sup>정도 된다.

## 나. 기 후

평양시의 연 평균기온은 9.6℃로서 우리 나라 연 평균기온과 거의 같다. 1월 평균기온은 -8℃, 8월 평균기온은 24℃이며, 연 평균강수량은 987mm이다. 첫서리는 10월 15일경, 마감서리는 4월 24일경에 내린다.

## 다. 하 천

도시 중심부로는 대동강과 그 지류인 보통강이 흐르며 주변 지역들에서는 남강, 합장강, 순화강, 무진천, 곤양강 등이 대동강에 흘러든다. 대동강은 미림근방까지 밀물의 영향을 받는다.

## 라. 산 림

평양시의 식물상은 온대북부수림대에 속한다. 산림은 시넓이의 40%이상을 차지한다. 산림은 삼석, 룡성, 승호, 중화, 강동 일대에 무성하며 소나무가 산림 총넓이의 80%이상을 차지한다. 평양언덕벌의 낮은 산들에는 석회암지대의 지표식물

인 넓은잎정향나무, 메대추나무가 많다.

#### 마. 지질·토양

토양은 주로 충적지토양, 논토양, 산림갈색토양으로 이루어졌다. 지질구성이 다양한 평양시에는 석탄을 비롯하여 반토혈암, 규석, 석회암, 고령토 등 지하자원들이 묻혀 있다. 석탄은 삼석, 강동 일대에, 석회암은 승호, 상원, 중화, 강동 일대에 풍부하다.

### 3. 기타요소

#### 가. 주요산업

공업 : 주요 공업부문은 기계공업, 연료동력공업, 건재공업 등 중공업과 경공업으로 이루어져 있다. 이 중 가장 큰 비중을 차지하는 것은 기계제작공업으로 주요 제품은 운수, 전기, 건설, 탄광, 공작, 정밀 기계 등이다. 연료동력 공업에서는 석탄과 화력발전이 기본이며, 건재공업에서는 시멘트, 콘크리트 부재, 석재 등이다. 평양은 또한 경공업중심지의 하나로 이 중 방직공업, 신발공업의 비중이 크며, 북한지역에서 제일 큰 담배공장이 있다.

농업 : 농업은 평양 시민들을 위한 부식물 특히 채소생산이 큰 비중을 차지하고 있으며, 축산업으로는 만경대 닭공장, 평양돼지공장, 과수업으로는 평양과수농장의 과일생산이 큰 비중을 차지한다. 특산물로는 「평양밥」, 「덕동대추」, 「만경대신벚」이 있다.

#### 나. 교 통

평양은 북한지역 교통운수의 중심지이다.

평양을 중심으로 평의선(평양-신의주), 평부선(평양-부산), 평라선(평양-라진), 평남선(평양-평남온천), 평덕선(대동강-덕천) 등과 그밖에 여러 지역들과 통하는 철도들이 뻗어 있다. 평양-북경, 평양-모스크바 사이에는 국제열차가 다닌다.

평양을 중심으로 신의주, 남포, 원산, 개성, 만포 등 여러 방면의 도로들이 뻗어 있으며, 시내에는 전차와 함께 지하철도 있다.

평양은 대동강연안의 가장 큰 하항으로서 송림, 남포, 은률, 재령 등 여러 지역들과 연결되고 있다.

평양공항을 통하여 중국, 러시아를 비롯한 여러나라와 연결된다.

#### 다. 명 소

평양은 시의 중심부를 북동-남서방향으로 흐르는 대동강을 비롯하여 보통강, 합장강, 순화강 등 여러 강들과 그 주변에 솟은 낮은 산과 녹지들, 특히 대동강기슭에 가파로운 절벽을 이루면서 솟은 모란봉을 비롯하여 대성산, 룡악산, 룡라도 등 명승지가 많다.

평양시는 오랜 역사를 가진 도시로서 유적유물도 대단히 많다.

유적가운데서 구석기시대 전기의 동굴유적인 상원군 검은모루유적과 같은 시대의 중기유적인 력포구역의 대현동유적들은 가장 오랜 시기의 유적들이다. 여기에서는 사람의 뼈화석과 뼈로 만든 여러가지 도구들이 나왔다. 사동구역 금탄리유적을 비롯한 신석기시대 유적들에서도 공구, 농기구, 어구, 질그릇 등 유물들이 많이 발굴되었다.

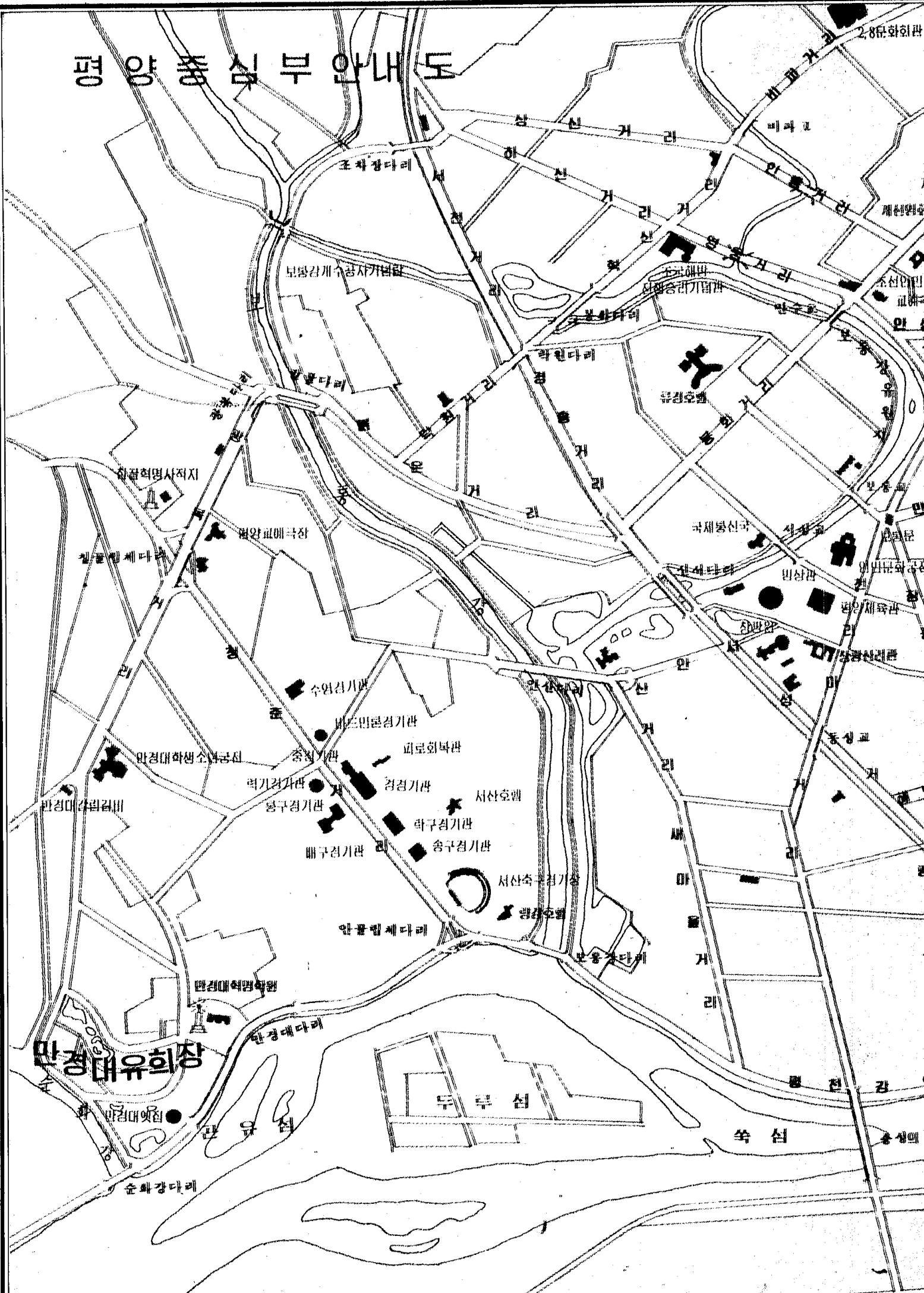
평양은 오래동안 고구려의 수도였던 만큼 고구려시기의 유적들이 특별히 많다.

대표적인 것은 안학궁, 대성산성, 평양성, 력포구역 무진리에 있는 고구려의 동명왕무덤 등이다. 안학궁은 중궁을 비롯한 5개의 건축군으로 된 굉장히 큰 왕궁이었는데 지금은 궁터만 남아있다.

대성산성은 안학궁을 세움과 함께 수도방어성으로서 쌓은 것인데 우리 나라 산성가운데서 손꼽히는 큰 성이다. 평양성은 고구려가 552년부터 586년까지 사이에 쌓은 성인데 지금 모란봉에 성의 일부가, 평천구역에 성터의 일부가 남아있다.

평양에는 또한 고구려때(6세기중엽)에 처음 세웠던 대동문(평양성의 동쪽성문), 보통문(평양성의 서문), 칠성문(평양성의 내성의 북문)과 을밀대, 최승대, 련광정 등 옛성문과 정각들이 있다.

# 포항 종합사무안내도



28분화회관

조차장다리

보동강계수공사기념관

유경호텔

하늘혁명사적지

평양교에극장

국제통신국

김포림세다리

수영점기관

바드민턴점기관

김세다리

만경대학생소년궁전

중점기관

피로회복관

력기점기관

경점기관

서산호텔

만경대학립경기

농구점기관

배구점기관

학구점기관

송구점기관

안골림세다리

서산속구점기관

쌍강호텔

보동강다리

만경대학혁명학원

만경대다리

만경대유희장

두루섬

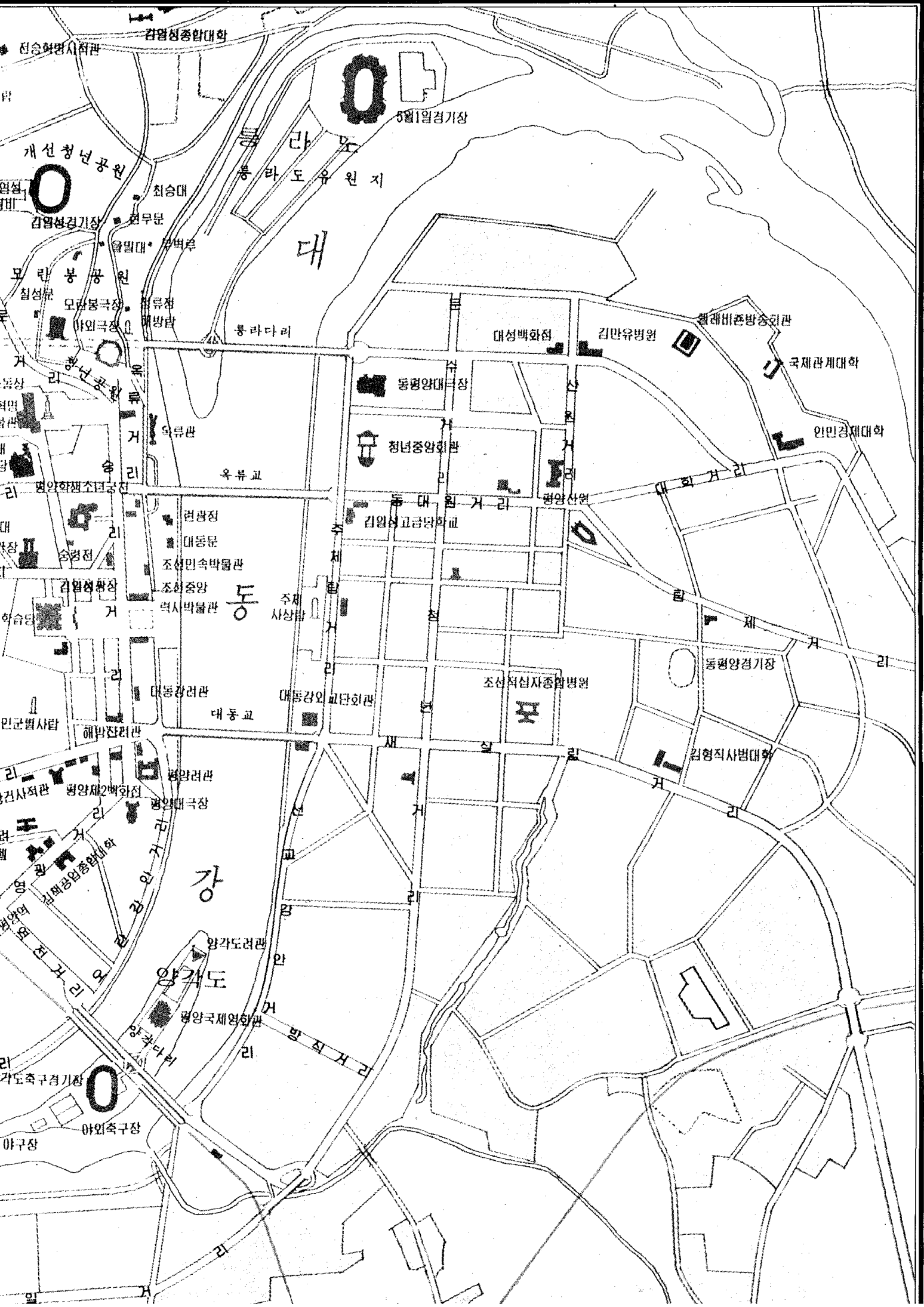
속섬

순화강다리

만경대옛집

관유섬

송성대



## II. 평양시 군지역

### 1. 강 남 군

#### < 행정구역 >

위 치 : 평양시 남서부에 있는 군. 북쪽은 곤양강을 사이에 두고 락랑구역, 동쪽은 중화군, 남쪽은 황해북도 황주군, 송림시, 서쪽은 대동강을 사이에 두고 남포시 대안구역, 룡강군과 접한다.

연 혁 : 1952년 행정구역개편으로 평안남도 중화군 지역으로부터 강남군이 갈라져 나왔다. 1963년 5월부터 평양시에 속하게 되었다.

현 황 : 1개 읍(강남), 18개 리(고읍, 분암, 동정, 룡교, 류포, 이산, 영진, 간천, 석호, 룡곡, 신흥, 상암, 룡포, 신정, 고천, 당곡, 장교, 마정)로 되어 있다. 군 소재지는 강남이다.

#### < 자 연 >

지형·지세 : 군에는 남서부지역에 있는 해압산(331m)을 비롯하여 소해압산(227m), 정이산(194m), 고산(185m)이 있다.

기 후 : 연 평균기온은 9.7℃, 1월 평균기온은 -5.2℃, 7월 평균기온은 23.6℃이며, 연 평균강수량은 850~900mm이다. 6~8월사이에 연 강수량의 65%가 내린다.

하 천 : 군에는 대동강과 그의 지류들인 곤양강, 배상천 등 여러 개의 하천이 흐른다.

산 림 : 군넓이의 약 15%를 차지하는 산지에는 소나무와 개암나무, 분지나무, 고욤나무들이 있다.

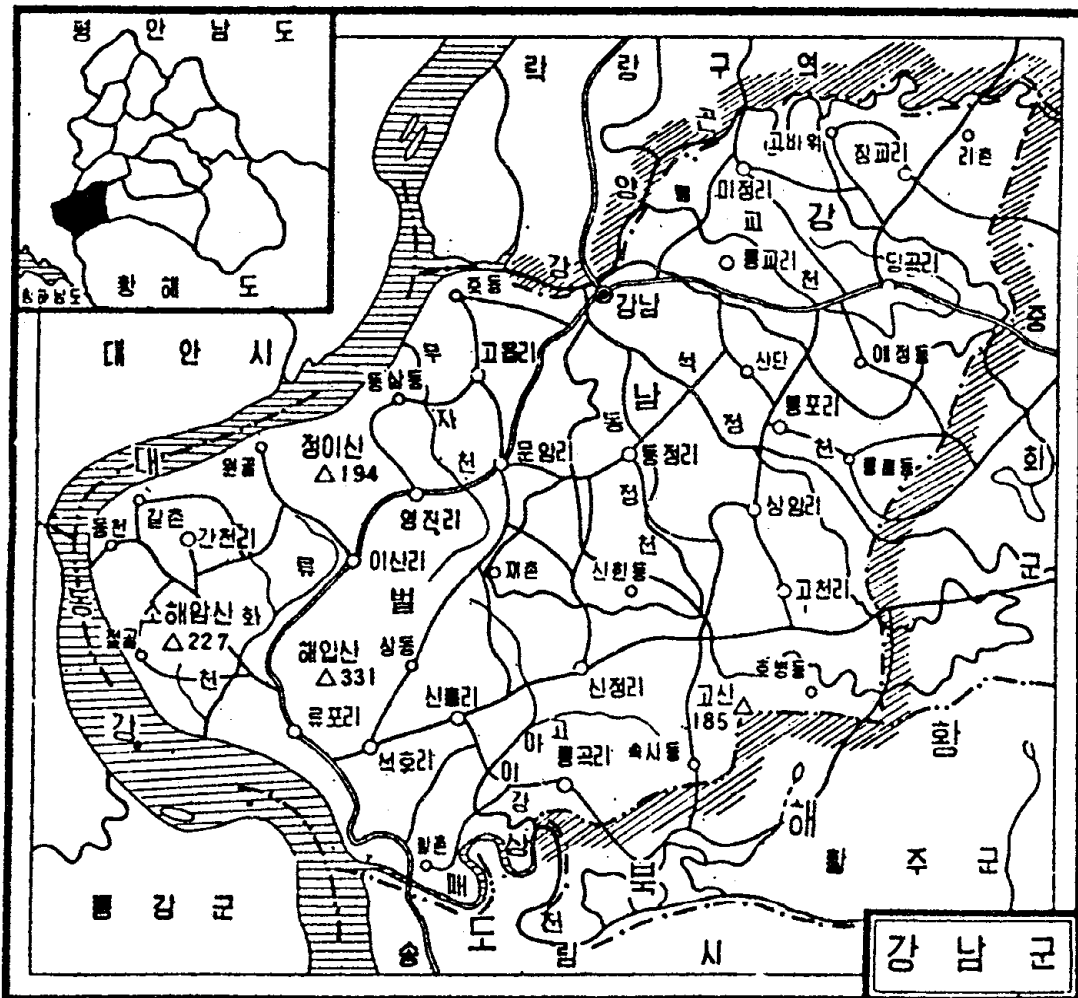
지질·토양 : 강남군 지층의 대부분은 석회암층으로 되어 있다. 군에는 고회석,

석회석, 쇠돌 등 여러가지 지하자원이 분해 있다. 토양은 석회암층에 발달한 산림갈색토양과 논토양이 기본을 이루며 하천연안에는 충적지토양이 분포되어 있다.

### 〈기타요소〉

**주요산업 및 특산물 :** 벼를 기본으로 한 알곡생산과 평양시에 채소공급을 주로 한다.

**교 통 :** 군에서는 도로교통이 기본을 이룬다. 평양-강남 사이, 강남-중화 사이, 강남-송림 사이의 도로와 강남-영진-석호-고천-당곡을 연결하는 순환도로가 있다. 대동강을 이용하여 평양, 남포, 재령 등 지역에 배로 짐을 나르고 있다.



## 2. 중 화 군

### 〈 행정구역 〉

위 치 : 평양시 남부에 있는 군. 북부는 평양시의 력포구역, 락랑구역, 사동구역과 접하며 동부는 상원군, 서부는 강남군, 남부는 황해북도 황주군과 잇닿아 있다. 이 군은 1322년부터 중화군으로 불리웠다.

연 혁 : 1952년 12월 행정구역개편때 중화군 중화면의 24개 리, 동두면, 룰리면, 룡연면의 전체 리와 간동면의 1개 리로 이루어졌다. 1963년에 평안남도에서 갈라져 나와 평양시에 속하였으며 1967년에는 강남군에서 4개 리(동산, 진산, 진광, 백운)를 넘겨 받았다.

현 황 : 행정구역은 1개 읍(중화), 16개 리(관봉, 삼성, 금산, 장산, 채송, 마장, 룡산, 어룡, 명월, 삼흥, 충룡, 진산, 불동, 백운, 진광, 동산)로 되어 있다. 군소재지는 중화이다.

### 〈 자 연 〉

지형·지세 : 평양언덕벌 남부에 위치한 중화군은 동부지역에 높지 않은 산들이 솟아 있으나 서부지역은 언덕과 평야로 되어 있다. 동부에 있는 마창산(340m), 령추산(347m)과 중화읍 북쪽에 있는 청룡산(195m)이 군에서 높은 산들이다.

기 후 : 연 평균기온은 9.6℃, 1월 평균기온은 -8.6℃, 8월 평균기온은 24.4℃이며, 연 평균강수량은 940mm이다. 첫서리는 10월 26일경, 마감서리는 4월 14일경에 내린다.

하 천 : 큰 하천은 군의 가운데서 북서쪽으로 흘러 대동강에 합치는 곤양강이다. 북동부에서는 무진천의 상류가 흐른다. 이밖에도 곤양강에 흘러드는 10여 개의 하천들이 있다. 군에는 곤양강 상류에 건설된 명월저수지와 무진천 상류에 건설된 마장저수지를 비롯한 4개의 저수지가 있다.

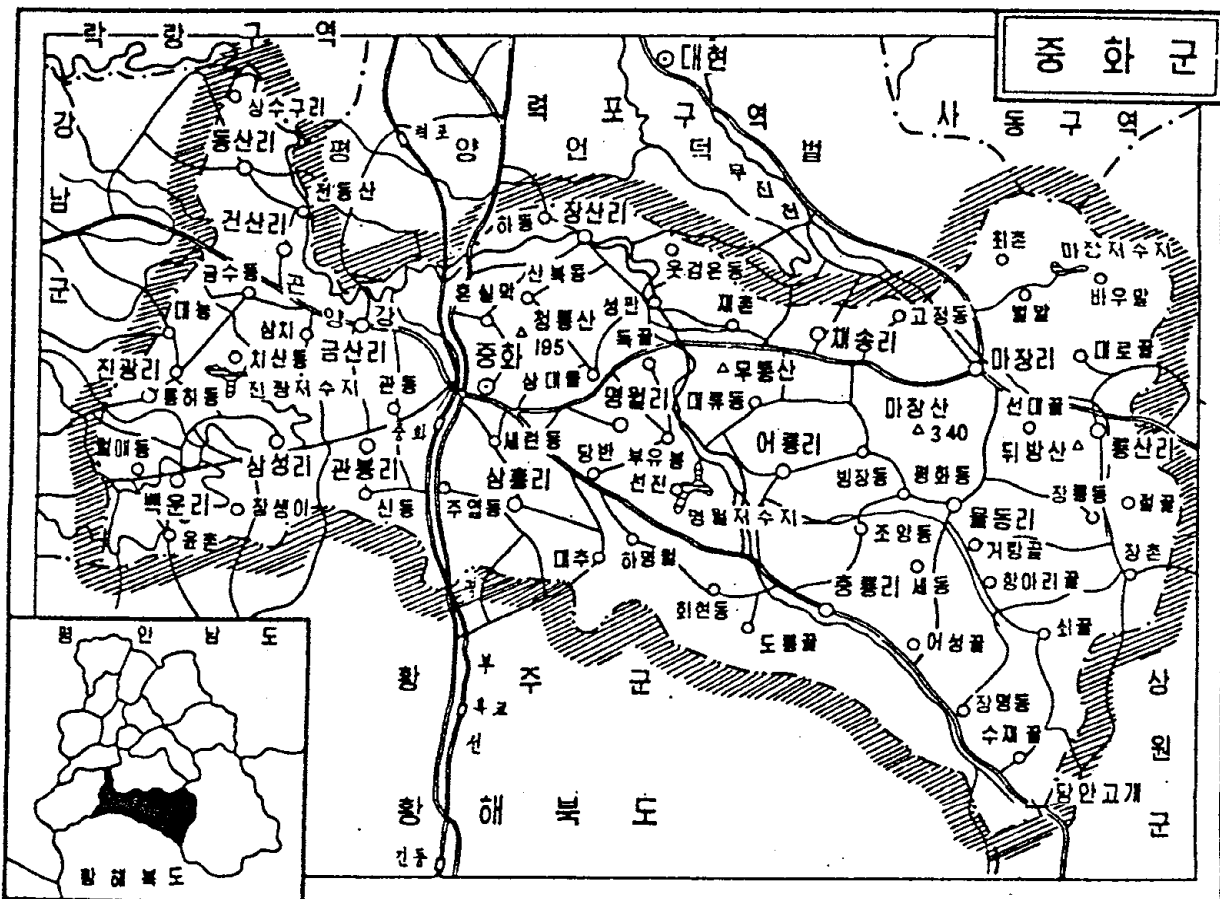


산 림 : 산림은 군넓이의 50%를 차지하며 많이 자라는 나무종류는 소나무이다.

### 〈기타요소〉

주요산업 및 특산물 : 평양시 교외농업지대로서 채소와 과일생산의 비중이 크다.

교 통 : 군의 서부지역으로 평부선과 평양-개성 사이 도로가 지나며 중화를 중심으로 강남(16km), 상원(30km) 등지로 가는 도로가 뻗어 있다. 평양-중화 사이에는 버스가 다닌다.



### 3. 상 원 군

#### 〈 행정구역 〉

위 치 : 평양시 남동부에 있는 군. 동부는 황해북도 연산군, 서부는 사동구역과 중화군, 남부는 황해북도 연탄군, 북부는 남강을 사이에 두고 승호구역, 강동군과 접한다.

연 혁 : 1952년 12월 평안남도 중화군과 강동군의 일부지역을 합하여 새로 생긴 군이다. 1963년 5월에 평안남도에서 떨어져 나와 평양시에 넘어왔다.

현 황 : 행정구역은 1개 읍(상원), 20개 리(대동, 령천, 로동, 룡선, 대천, 금성, 흑우, 대흥, 번동, 전산, 룡곡, 귀일, 사기, 장리, 중리, 신원, 장항, 식송, 수산, 은구)와 1개 로동자구(병당)로 되어 있다. 군 소재지는 상원이다.

#### 〈 자 연 〉

지형·지세 : 평양시 영역에서 산지의 비중이 가장 높은 군에 속한다. 언진산맥의 지맥들이 뻗은 동부와 남부지역이 비교적 높고 북서쪽으로 가면서 점차 낮아져 언덕별로 변한다. 남동부에는 군안에서 제일 높은 대정산(873m)을 비롯하여 오봉산(744m), 수산(733m) 등 700m안팎의 산들이 솟아 있으며 그밖의 지역에는 고령산(543m), 삼봉산(468m), 일출봉, 약수산 등이 있다.

기 후 : 연 평균기온은 9.1℃, 1월 평균기온은 -9.0℃, 8월 평균기온은 24.6℃이며, 연 평균강수량은 900~1,000mm이다. 첫서리는 10월 5일경에, 마감서리는 4월 27일경에 내린다.

하 천 : 군의 북부 승호구역과의 경계에서는 대동강의 지류인 남강이 서쪽으로 흐른다. 상원강은 북서쪽으로 흘러 남강과 합친다.

산 림 : 산림은 군넓이의 69%를 차지한다. 주요 나무종류는 소나무, 노가지나무, 삼엽송, 참나무, 굴참나무, 피나무, 박달나무 등이다.

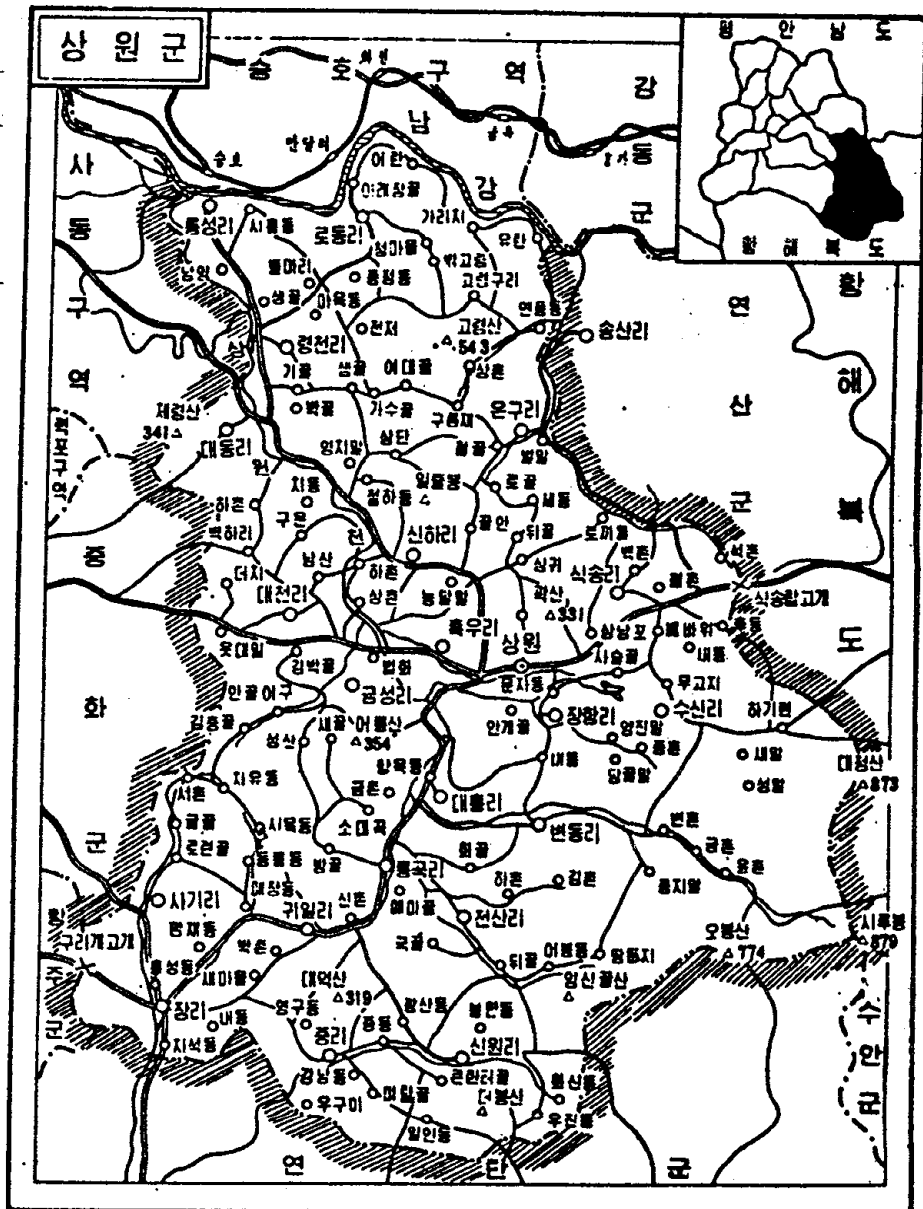
지질·토양 : 주요 암석은 짜개암, 석회암, 고회암, 혈암, 분암, 화강암 등이다. 우리 나라 상부원생대에 형성된 지층들을 이 지방의 이름을 따서 “상원계” 지층으로 부르고 있다. 토양은 산림갈색토양, 충적지토양, 논토양이다.

### <기타요소>

주요산업 및 특산물 : 농업이 주산업으로 그중에서 알곡생산이 기본을 이루고 있다. 채소, 과일 가공품이 유명하다.

교 통 : 군안에는 상원-송신(덕동경유), 상원-승호, 상원-연산 등 여러갈래의 도로가 있다.

명 소 : 오봉산 등이 있으며, 흑우리에 는 구석기시대 전기의 동굴유적이 있다.



## 4. 강 동 군

### 〈 행정구역 〉

위 치 : 평안남도의 남부에 있는 군. 서부는 평양시 승호구역, 삼석구역, 동부와 북부는 회창군, 성천군, 평성시, 남부는 황해북도 연산군과 접한다.

연 혁 : 강동군은 대동강의 동쪽에 있다 하여 예로부터 불리워 온 이름이다.

현 황 : 강동군은 1개 읍(강동), 16개 리(봉화, 문흥, 향목, 동리, 백전, 룡흥, 명의, 삼등, 송석, 향단, 구빈, 란산, 태잠, 문화, 순창, 화강)와 5개 로동자구(대리, 송가, 흑령, 하리, 고비)로 되어 있다. 군 소재지는 강동이다.

### 〈 자 연 〉

지형·지세 : 군의 북서쪽에는 봉화산(196m), 추봉산(513m) 등이 솟아 있으며 북동쪽에는 태을덕산(526m), 각홀산(630m), 남부에는 풍어산(766m), 제령산(498m)이 있다.

기 후 : 군은 평안남도에서 제일 따뜻한 지역의 하나로서 연 평균기온은 9.1~9.7℃, 1월 평균기온은 -10℃, 8월 평균기온은 23℃이며, 7월 최고기온은 도내에서 제일 높다. 연 평균강수량은 950~1,100mm이다.

하 천 : 대동강, 남강을 비롯한 여러 개의 하천이 흐른다.

산 림 : 수천정보의 잣나무림, 밤나무림, 아카시아나무림을 비롯한 여러가지 경제림을 조성하였다. 산림은 군넓이의 76%를 차지하며 그 축적량이 높은 지역은 구빈, 향단, 란산이다.

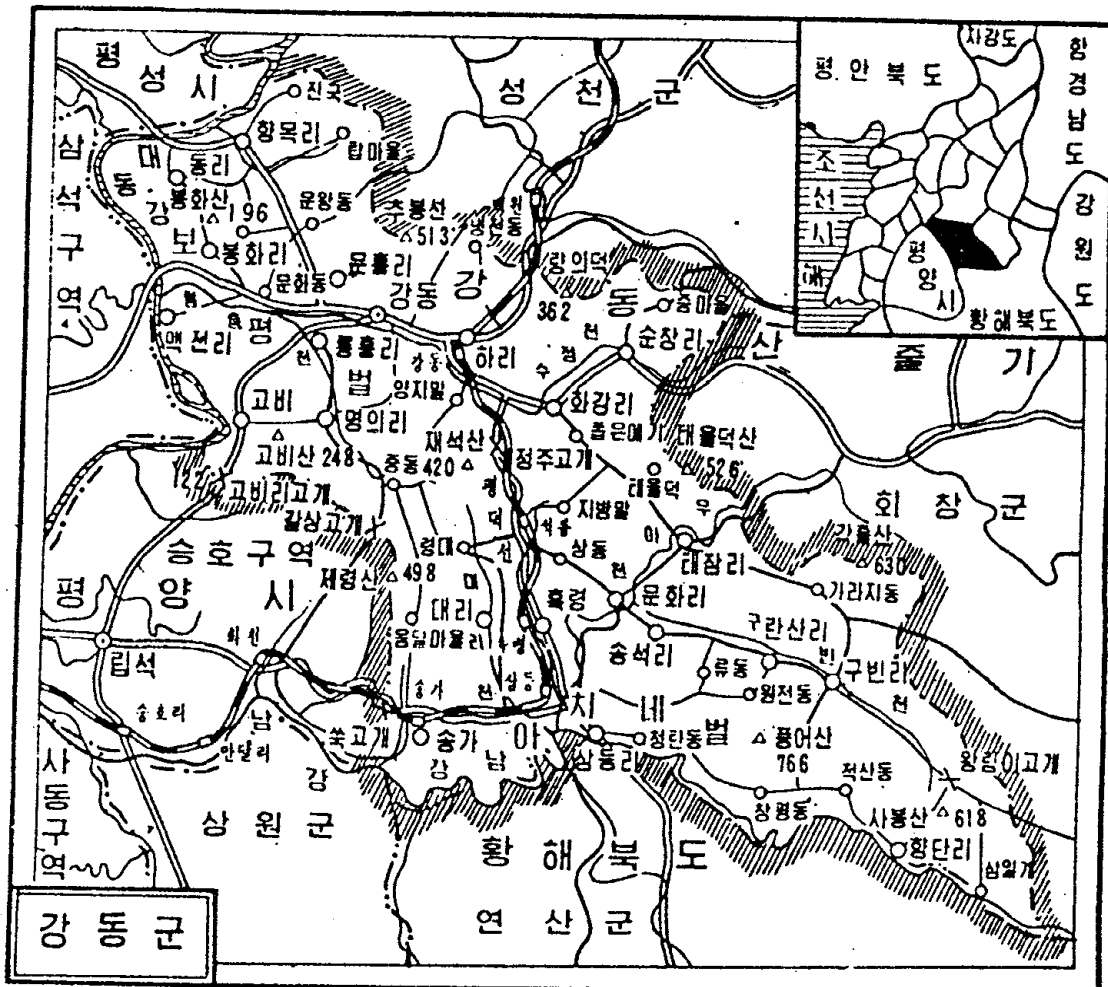
지질·토양 : 군에는 상부고생대 평안계의 사동통에 묻혀 있는 무연탄을 비롯하여 연, 아연, 자철광, 석회석 등 자원이 많으며 토양의 대부분은 인성분을 많이 포함한 산림갈색토양으로 되어 있다.

### 〈기타요소〉

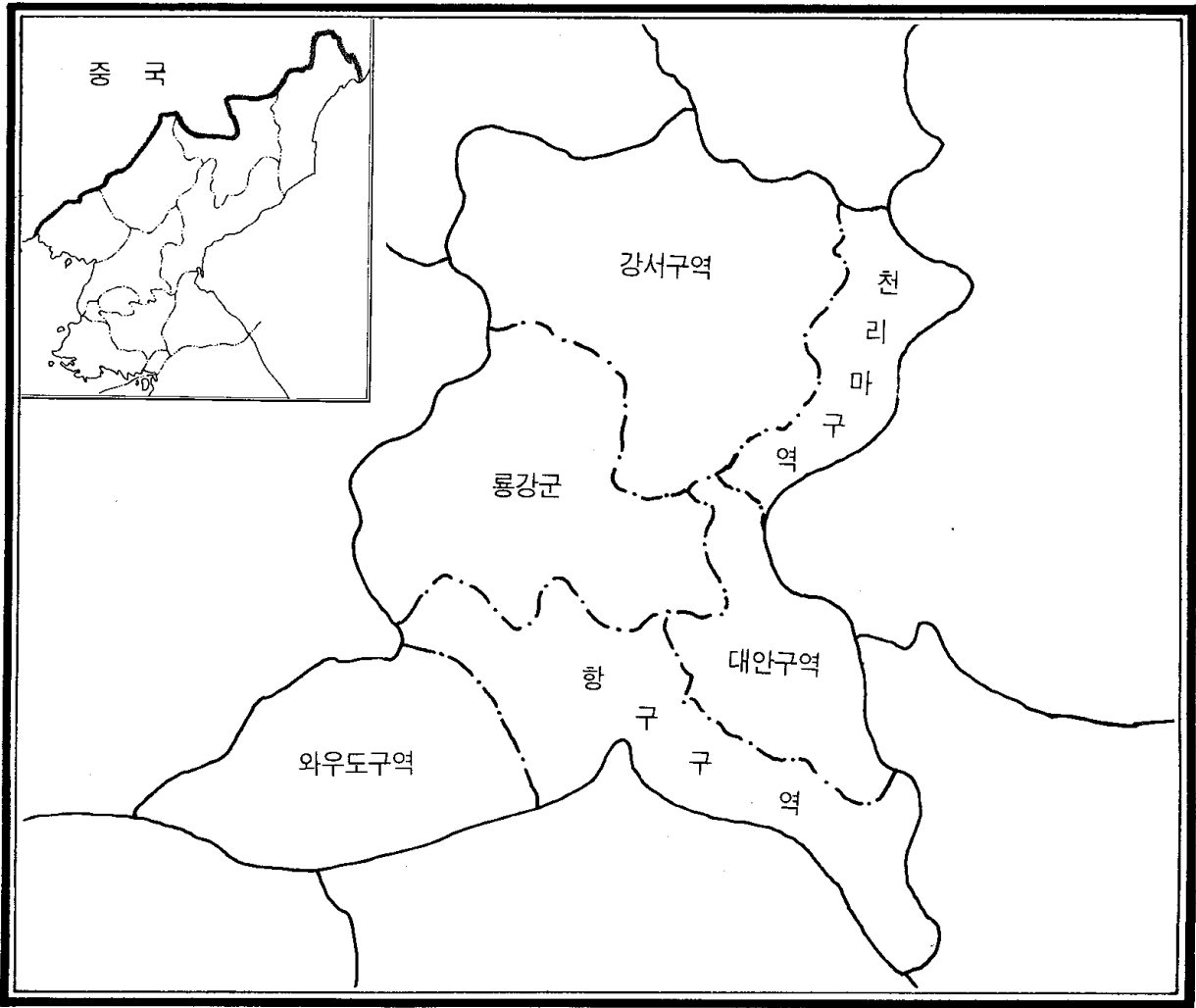
주요산업 및 특산물 : 농업이 중요한 비중을 차지하고 있으며, 그 중에서도 강냉이가 많이 생산된다. 또한 북한지역의 주요 석탄생산지의 하나로 흑룡, 강동탄광 등이 있다. 밤이 이 지방의 명산물로 알려져 있다.

교 통 : 군에는 평덕선과 평양-원산 사이 도로가 있다.

명 소 : 봉화리에는 고려시대의 강동읍성터, 문흥리에는 청동기시대의 고인돌, 삼등리에는 동림사와 명승지로 알려진 36동천이 있다.



# 제 3 장 남포직할시



## 목 차

I. 개 관 .....	39
1. 행정구역.....	39
2. 자 연 .....	40
3. 기타요소.....	41

# I. 개 관

## 1. 행정구역

### 가. 위 치

우리 나라 중부 대동강 하류기슭에 있는 시. 북부는 평양시 만경대구역, 평안남도 대동군, 증산군, 서부는 오석산맥을 경계로 평안남도 온천군, 동부와 남부는 대동강을 사이에 두고 평양시 락랑구역, 강남군, 황해북도 송림시, 황주군, 황해남도 온천군과 접하며 서남부는 서해와 잇닿아 있다.

### 나. 연 혁

이조시대까지 자그마한 어촌으로서 삼화부로 불리워 온 남포는 1908년부터는 진남포부라고 불렀다. 남포시는 평안남도에 속하여 있다가 1979년 12월 행정구역개편에 의하여 이 도에서 갈라져 나왔다.

### 다. 현 황

행정구역은 5개 구역(강서, 천리마, 대안, 항구, 와우도), 1개 군(룡강)으로 되어 있다. \*동·리명은 부록 참조

행정구역 현황

구 분	읍	리	동	로동자구	구 분	읍	리	동	로동자구
강 서 구 역	—	7	16	—	와 우 도 구 역	—	4	7	—
천 리 마 구 역	—	2	12	—	룡 강 군	1	10	—	—
대 안 구 역	—	3	7	—	계	1	34	64	—
항 구 구 역	—	8	22	—					



## 2. 자 연

### 가. 지형·지세

시의 서부에는 오석산맥이 남북으로 길게 뻗어 있으며 여기에 국사봉(506m), 오석산(566m), 백암산(419m) 등 산들이 솟아 있다. 대부분 지역이 오랜 세월 깎이고 씻기여 이루어진 언덕벌과 대동강의 충적평야로 되어 있다.

북부지역에는 강선벌, 청산벌, 태성벌, 중부지역에는 룡강벌, 구룡벌들이 펼쳐져 있다.

대동강하류에는 와우도, 가덕도, 압도, 제비섬, 언정도, 일출도, 사업진도 등 섬들이 놓여 있다.

### 나. 기 후

연 평균기온은 강서에서 9.7℃, 남포에서 10℃이며, 남쪽으로 가면서 높아진다. 남포에서 1월 평균기온은 -6.5℃, 8월 평균기온은 24.4℃, 연 평균강수량은 남포에서 838.8mm, 강서에서 899.9mm이며 남부로 가면서 적어진다.

### 다. 하 천

시에는 동부와 남부 지역으로 흐르는 대동강과 이밖에 봉상강, 인황천, 삼화천, 서천 등 여러 개의 하천들이 흐른다.

### 라. 산 림

오석산맥과 시의 북부 및 남동부 지역의 산에는 소나무, 잣나무, 참나무, 신갈나무, 아카시아나무를 비롯한 여러가지 나무들이 자란다.

시안의 남부지역에는 온대남부계통 식물들인 고욤나무, 생강나무, 분지나무가, 룡강군 옥도리, 삼화리, 룡흥리 일대에는 밤나무가 많이 분포되어 있다.

#### 마. 지질·토양

토양은 대부분 지역에 산림갈색토양이, 대동강 연안과 해안지역을 비롯한 낮은 지역에는 충적지토양, 간석지토양, 논토양이 분포되어 있다.

남포시는 시생대와 하부원생대 편마암, 결정편암류들과 경상계의 대보산통 지층들이 기반암을 이루고 있다.

시안에는 화강암, 력암, 분사암, 석회석 등이, 강서구역에는 평안계의 립석통, 사동통의 무연탄이 묻혀 있다.

### 3. 기타요소

#### 가. 주요산업

**공업** : 주요 공업부문은 기계, 유색금속, 유리, 편직물, 식료, 화학, 일용품, 건재, 신발공업과 광업 및 제염업으로 이루어져 있다. 이중 기계공업, 유색금속공업, 유리공업은 북한지역에서 중요한 비중을 갖고 있다. 금성뜨락또르 공장, 대안중기계 공장 등이 있으며, 1만톤급 이상의 건조능력을 가진 남포 조선소가 있다.

**농업** : 벼를 기본으로 하는 알곡과 채소, 축산, 과일, 양잠업으로 이루어져 있다. 경지면적은 시 넓이의 39.1%로 이중 논이 46.7%를 차지한다. 사과가 이 지방의 명산물이다.

**수산업** : 남포수산사업소 등 여러개의 수산사업소가 있으며, 수산물 가공시설이 갖추어져 있다.

#### 나. 교통

시에는 평양의 해상관문인 남포항이 있다. 시에는 대동강을 이용한 하천운수가 발전되어 평양, 송림, 대안, 제도리로 배들이 다닌다.

시로는 평남선(평양-남포)과 평안선(남포-온천) 등 여러 선의 철도와 도로가 지나고 있다.

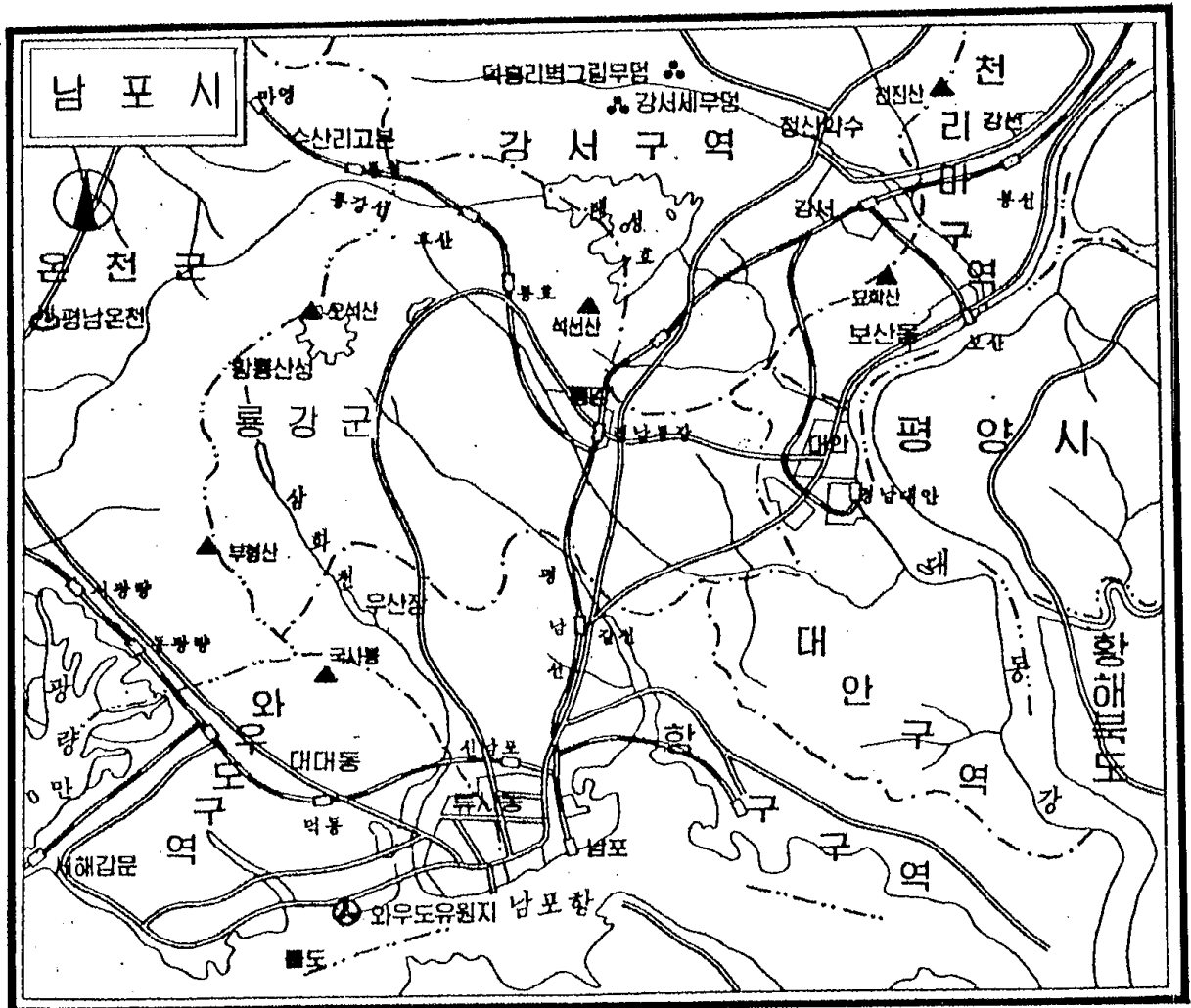
다. 명 소

서해갑문, 오석산, 와우도, 우산장, 태성호 등이 있으며, 강서약수와 검산약수가 있다.

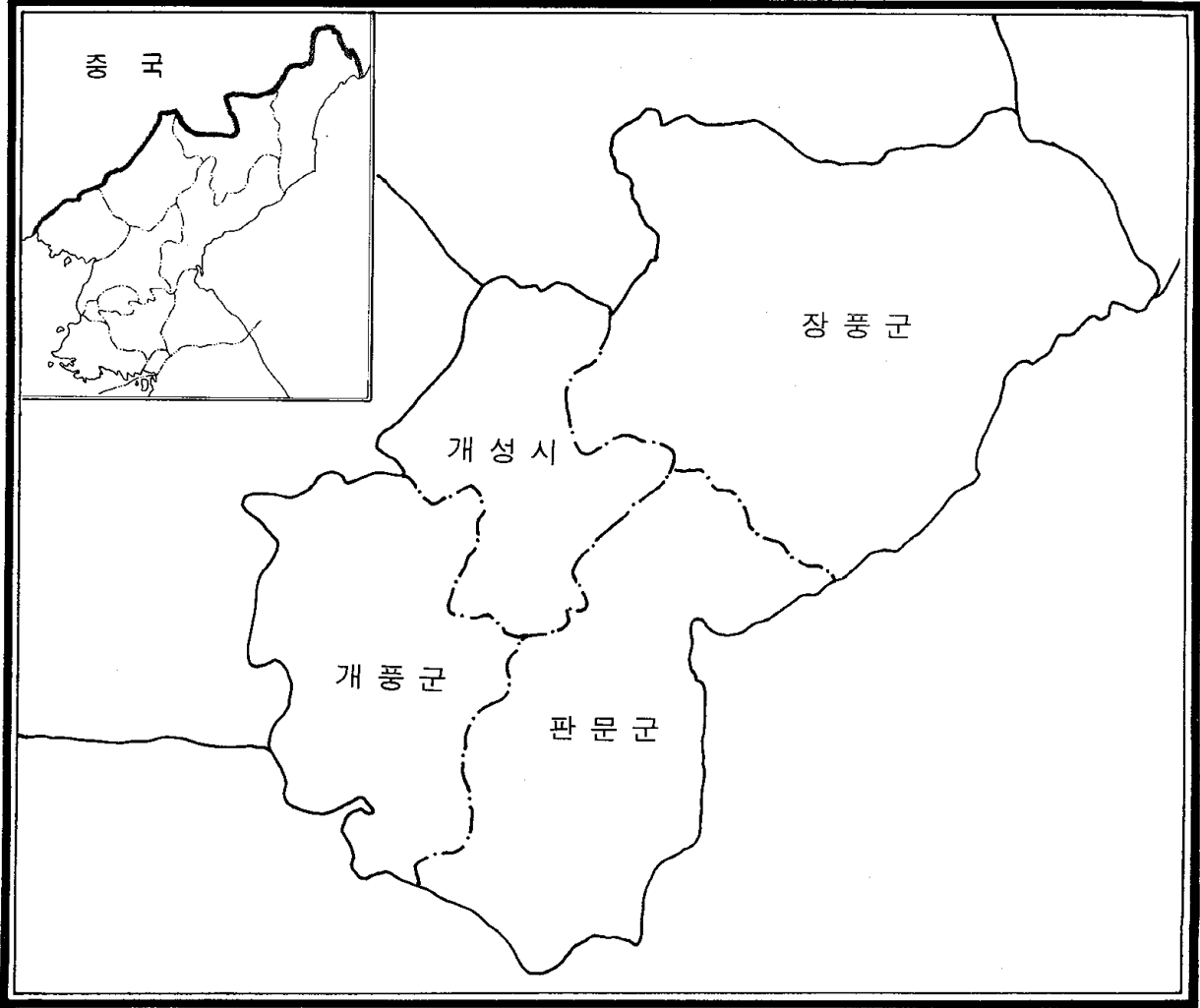
룡강의 안성동에는 5세기의 고구려벽화무덤, 룡강큰무덤, 쌍기둥무덤 등이 있다. 또한 대안과 성암리 사이에는 고구려후기의 벽화무덤인 “대안리 제1호 무덤”이 있다.

오석산에는 고구려시기에 쌓은 것으로 알려진 둘레 5km이상, 높이 2.5~5m나 되는 황룡산성이, 룡강읍에서 약 4km 떨어진 석천산마루와 그 주위에는 청동기시대의 무덤인 120여개의 무덤으로 된 “석천산 고인돌군”이 있다.

태성리에는 고구려고분인 련화벽화무덤이, 삼묘리에는 강서세무덤으로 알려진 큰무덤, 중무덤, 작은무덤이 있다.



# 제 4 장 개 성 직 할 시



## 목 차

I. 개 관 .....	45
1. 행정구역.....	45
2. 자 연 .....	46
3. 기타요소.....	47
II. 개성시 군지역 .....	48
1. 개풍군.....	48
2. 관분군.....	50
3. 장풍군.....	52

# I. 개 관

## 1. 행정구역

### 가. 위 치

우리 나라의 중부 서해안에 있는 시. 북부는 황해북도 토산군, 금천군, 립진강을 경계로 강원도 철원군, 서부는 레성강을 사이에 두고 황해남도 배천군 그리고 남부 및 동부는 군사분계선을 경계로 경기도 연천군, 파주군과 잇닿아 있으며 남부는 한강하구 일대를 경계로 경기도 김포군, 강화군과 마주하고 있다.

### 나. 연 혁

개성이란 이름은 후기신라때에 이 지역의 행정단위들이 송악군과 개성군으로 개편되면서 부터 생겼다. 개성은 약 500년동안 고려의 수도로 있었다. 그때에는 개주, 개경, 황도, 황성, 경도라고 불리었다. 1396년 수도를 한양(서울)으로 옮긴 후에도 개성은 이조말까지 도급 행정단위로 있었다. 이조시대에는 송도, 송경, 중경이라고도 불렀다.

### 다. 현 황

개성시는 1개 시(개성), 3개 군(개풍, 판문, 장풍)으로 되어 있다. \*동·리명은 부록참조

행정구역 현황

구	분	읍	리	동	로동자구	
개	성	시	—	5	23	—
개	풍	군	1	18	—	—
판	문	군	1	17	—	—
장	풍	군	1	23	—	—
계			3	63	23	—

## 2. 자 연

### 가. 지형·지세

북부에는 아호비령산맥에 잇달린 작은 천마산맥과 수룡산맥이 뻗어 있고 여기에 수룡산(716m), 천마산(762m), 화장산(558m) 등이 솟아 있다. 서부 및 남부 지역에는 풍덕벌, 삼성벌, 신광벌 등 넓고 비옥한 평야들이 펼쳐져 있다. 개성시내의 북쪽변두리에는 오랜 세월 풍화작용으로 험한 산세를 가진 송악산(489m)이 솟아 있으며 그 남쪽에는 개성분지가 놓여 있다.

### 나. 기 후

개성시는 따뜻하고 습윤한 기후조건을 가지고 있다. 연 평균기온은 10.3℃, 1월 평균기온은 -5.9℃, 8월 평균기온은 24.7℃이며, 연 평균강수량은 1,300~1,400mm이다. 개성시는 연중 서리없는 기간이 182일간으로 북한지역에서 서리가 제일 없는 지대에 속한다. 첫서리는 10월 중순에 마감서리는 4월 중순에 내린다.

### 다. 하 천

개성시의 남부경계에서 한강, 례성강, 립진강들이 합류한다. 시안으로는 립진강의 지류들인 사천강, 사미천 등이 흐른다.

### 라. 산 립

산림넓이는 시넓이의 약 55%를 차지한다. 총 산림넓이에서 소나무림이 80%를 차지한다. 여기에는 천연기념물인 개성백송도 있다. 이 일대는 북방 및 남방계통의 동물들이 모여사는 곳으로서 그 종류가 비교적 많은 것이 특징이다. 포유류는 30여종, 조류는 250종을 넘는다. 보호동물들인 크낙새와 개풍학도 있다.

### 마. 지질·토양

개성시 일대에는 시생대, 하부원생대, 하부고생대, 신생대 지층들과 중생대 관

입암인 화강암이 있다. 여기에는 금, 연, 아연, 동 등과 형석, 석회석, 화강석, 천매암, 고령토와 같은 지하자원이 있다. 개성시 토양의 대부분은 산림적갈색토양이다. 례성강, 립진강 등 강어구들에 충적지토양과 간석지토양, 논토양이 분포되어 있다.

### 3. 기타요소

#### 가. 주요산업

**공업** : 주요 공업부문은 방직공업과 편직 및 피복공업, 식료, 일용, 인삼가공 공업으로 이루어져 있다. 이중 방직공업이 가장 큰 비중을 차지하고 있으며, 다음이 식료공업이다. 방직공업중 면방직공업은 북한지역내에서도 큰 비중을 차지하고 있으며 인삼으로 만든 술을 비롯한 인삼가공품이 특산물이다.

**농업** : 알곡, 채소, 공예작물, 축산물, 과수업, 양잠업으로 이루어져 있다. 경지면적은 시 넓이의 27%이다. 농업에서 기본은 알곡이며, 그중에서도 벼가 중심이다. 공예작물로 비중이 가장 큰 것은 인삼이다. 과일로는 복숭아가 많이 생산되며 「백봉도」는 이곳의 특산물이다.

#### 나. 교 통

시에는 평부선이 거의 가운데를 지나가고 있으며 이 선의 역들인 개성역, 개풍역, 려현역이 있다. 평양-개성사이, 개성-박연사이, 개풍-공민왕릉 사이의 도로들이 있다.

#### 다. 명 소

고려시대의 수도인 개성은 많은 역사유물과 자연경승을 갖고 있다. 만월대, 남대문, 성균관, 선죽교, 고려왕릉 등 유물, 유적이 있으며, 송악산, 자남산, 박연폭포 등이 있다.



## II. 개성시 군지역

### 1. 개 풍 군

#### 〈 행정구역 〉

위 치 : 개성시 남서부에 있는 군. 개성시, 판문군, 금천군(황북도), 배천군(황남도)과 접하여 있으며 남부는 한강하구 일대를 경계로 강화도와 마주보고 있다.

연 혁 : 개풍군은 경기도에 속해 있다가 해방된 다음 1952년 12월 행정구역개편으로 개성시에 속하게 되었다.

현 황 : 행정구역은 1개 읍(개풍), 18개 리(북산, 연릉, 해선, 고남, 광답, 오산, 묵송, 연강, 신서, 삼성, 남포, 신광, 광수, 의포, 신성, 도원, 해평, 려현)로 되어 있다. 군 소재지는 개풍이다.

#### 〈 자 연 〉

지형·지세 : 개풍군은 대체로 한강과 레성강의 하류에 놓인 평탄한 평야와 낮은 산들로 이루어져 있다. 군의 북부에 아호비령산맥의 끝부분을 이루는 송악산(489m)을 비롯한 400m안팎의 산들이 솟아 있어 여기는 군안의 다른지역에 비하여 높은 산지를 이루고 있으며 그밖의 대부분 지역은 높이 50~100m의 낮은 언덕지대로 되어 있다.

기 후 : 연 평균기온은 10.5℃, 1월 평균기온은 -5℃, 8월 평균기온은 25℃이며, 연 평균강수량은 1,200~1,300mm이다.

하 천 : 군에는 레성강, 죽배천 등 수자원이 풍부한 큰 하천들이 있다. 군에서는 묵산저수지를 비롯하여 6개의 저수지가 있다.

산 림 : 산림넓이는 군넓이의 42.4%를 차지한다. 주요수종은 소나무, 참나무, 서어나무, 동백나무, 때죽나무, 수유나무, 감나무, 호두나무 등이다.

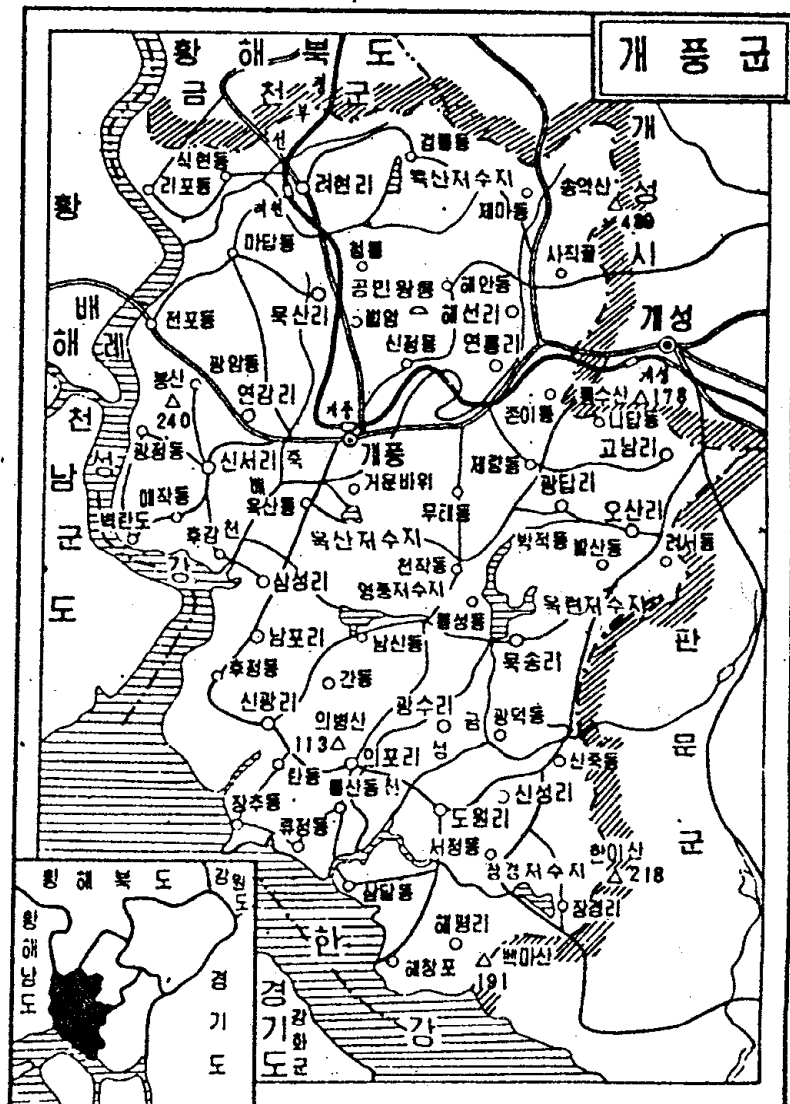
지질·토양 : 기반암은 화강암, 점판암, 석회암으로 되어 있으며, 토양은 산림 적갈색토양, 논토양, 충적지토양 등이다.

### 〈기타요소〉

주요산업 및 특산물 : 농업을 주로 하고 있으며, 그중에서 벼가 가장 큰 비중을 차지하고 있다. 이 군은 예로부터 인삼을 비롯한 공예작물과 돛자리 등 왕골제품이 알려진 곳이다. 과일로는 복숭아가 많다.

교 통 : 군에는 평부선의 러현역, 개풍역과 228km의 도로가 있다.

명 소 : 천연기념물인 개풍학과 400년 된 개성백송(연강리)이 있다. 또한 공민왕릉, 칠릉, 신성리선돌, 단산고성지 등 여러 개의 유적들이 있다.



## 2. 판 문 군

### 〈 행정구역 〉

위 치 : 우리 나라 서해안 중부, 개성시의 남부에 있는 군. 북부는 개성시와 장풍군, 서부는 개풍군, 동부는 경기도의 파주군, 남부는 한강어구를 사이에 두고 경기도의 김포군, 강화군과 서로 접하여 있다.

연 혁 : 1952년 12월 행정구역개편으로 개풍군의 일부 지역과 장단군의 일부 지역을 합하여 새로 생긴 군이다. 1954년 1월부터 황해북도에 속해 있다가 1955년 1월에 다시 개성시로 넘어왔다. 1967년 10월에는 평화리일부를 갈라서 판문점리를 신설하였다.

현 황 : 행정구역은 1개 읍(판문), 17개 리(진봉, 대련, 상도, 화곡, 령정, 신흥, 월정, 조강, 립한, 덕수, 대룡, 동창, 삼봉, 평화, 선적, 전재, 판문점)로 되어 있다. 군 소재지는 판문이다.

### 〈 자 연 〉

지형·지세 : 군의 지형은 해발높이 100m안팎의 평야와 언덕들로 되어 있으며 군에는 진봉산(310m), 덕물산(288m), 군장산(283m), 대덕산(237m) 등이 있다.

기 후 : 연 평균기온은 10.7℃, 1월 평균기온은 -4.5℃, 8월 평균기온은 25℃이며, 연 평균강수량은 1,268mm이다. 첫서리는 10월 15일경에, 마감서리는 4월 16일경에 내린다.

하 천 : 판문군은 사천강, 한강 등을 비롯한 40여개의 하천들이 있다.

산 립 : 산림은 군넓이의 40%를 차지한다. 산림에서는 소나무를 비롯한 침엽수가 86%이상이며, 해안지대에는 더운지대에서 잘 자라는 감나무가 퍼져 있다.

지질·토양 : 기반암은 주로 화강암, 고회암, 석회암, 모래암, 편암 등이며, 땅속

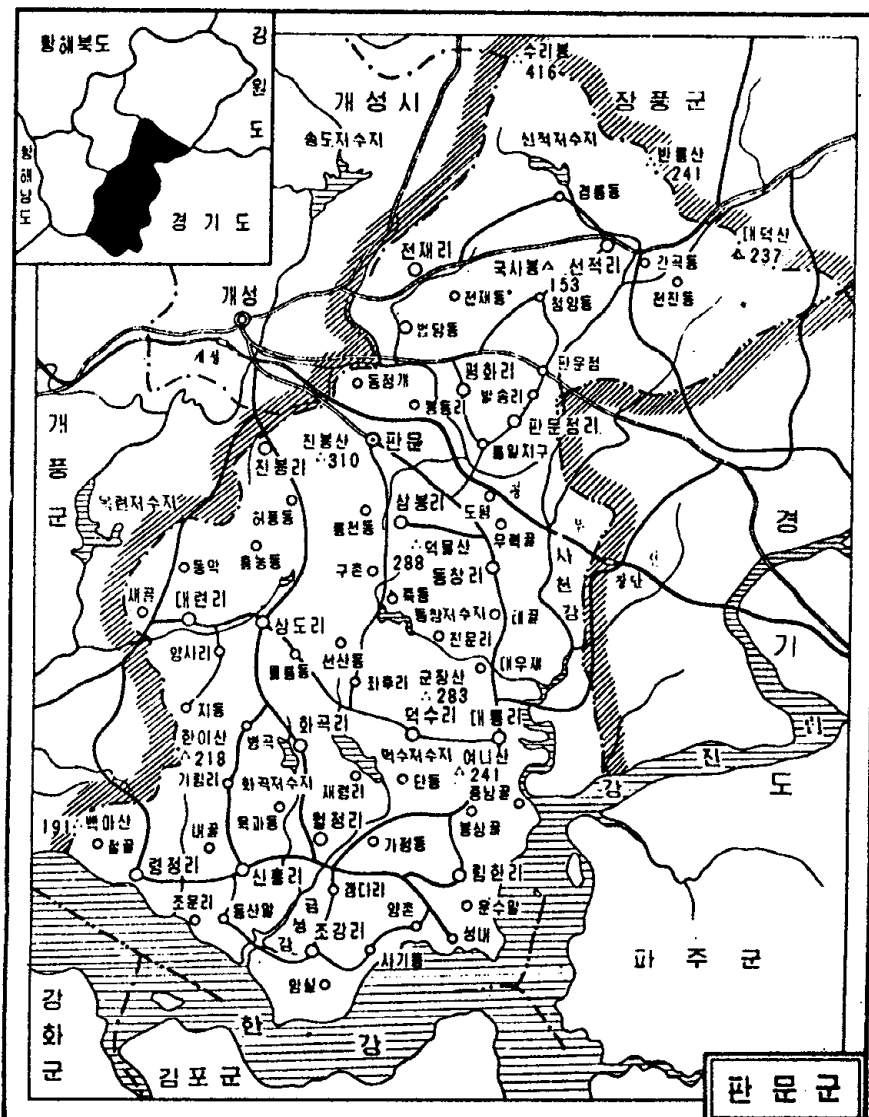
에는 금, 연, 아연, 돌비늘, 석회석 등이 묻혀 있다. 전반적 지역에는 산림적갈 색토양이 퍼져 있으며, 충적지토양, 논토양, 간석지토양도 있다.

### 〈기타요소〉

주요산업 및 특산물 : 농업에서는 벼가 많이 생산되는 지역이다. 또한 「고려인삼」을 가공한 여러가지의 보약들이 생산된다.

교 통 : 군에는 개성, 장풍, 개풍 등지로 통하는 도로가 있다.

명 소 : 3개의 토성과 고려 3대왕 정종릉을 비롯한 9개의 왕릉들이 있다.



### 3. 장 풍 군

#### 〈 행정구역 〉

위 치 : 개성시의 북동부에 있는 군. 서부는 개성시, 황해북도 금천군, 북부는 황해북도 토산군, 북동부는 립진강을 경계로 강원도 철원군, 남부는 판문군, 남동부는 경기도 련천군, 파주군과 접하여 있다.

연 혁 : 8. 15후 1945년 11월에 장단군의 5개 면과 개풍군의 2개 면을 합하여 새로 생겼다. 1952년 12월 행정구역개편에 의하여 장풍군 령북면의 3개 리가 금천군에 넘어갔다. 황해북도에 속해 있었던 이 군은 1960년 3월에 개성시에 편입되었다.

현 황 : 행정구역은 1개 읍(장풍), 23개 리(덕직, 자하, 구화, 석촌, 장좌, 가곡, 십탄, 월고, 서암, 사시, 고읍, 국화, 립강, 석둔, 솔현, 귀존, 맹정, 가천, 장학, 사암, 라부, 향동, 세골)로 되어 있다. 군 소재지는 장풍이다.

#### 〈 자 연 〉

지형·지세 : 이 군의 전반적 지형은 북쪽과 서쪽이 높고 남쪽으로 가면서 점차 낮아지고 있다. 북쪽과 서쪽에는 아호비령산맥의 국사봉(764m), 수룡산(716m), 월양산(576m) 등의 산들이 군경계 지역에 솟아 있고 남쪽에는 화장산(558m), 대덕산(237m) 등이 솟아 있다.

기 후 : 연 평균기온은 9.6℃, 1월 평균기온은 -4℃, 7월 평균기온은 23.6℃이며, 연 평균강수량은 1,637mm이다.

하 천 : 군에는 립진강을 비롯하여 81개의 크고 작은 하천들이 있다.

산 립 : 산림은 군넓이의 62.3%를 차지한다. 군에는 680여종의 식물이 있으며 그중 약초만도 150여종이나 된다. 산에는 참나무, 소나무, 잣나무 등이 많이 자라며, 오이풀, 지모, 산수유 등이 풍부하다.

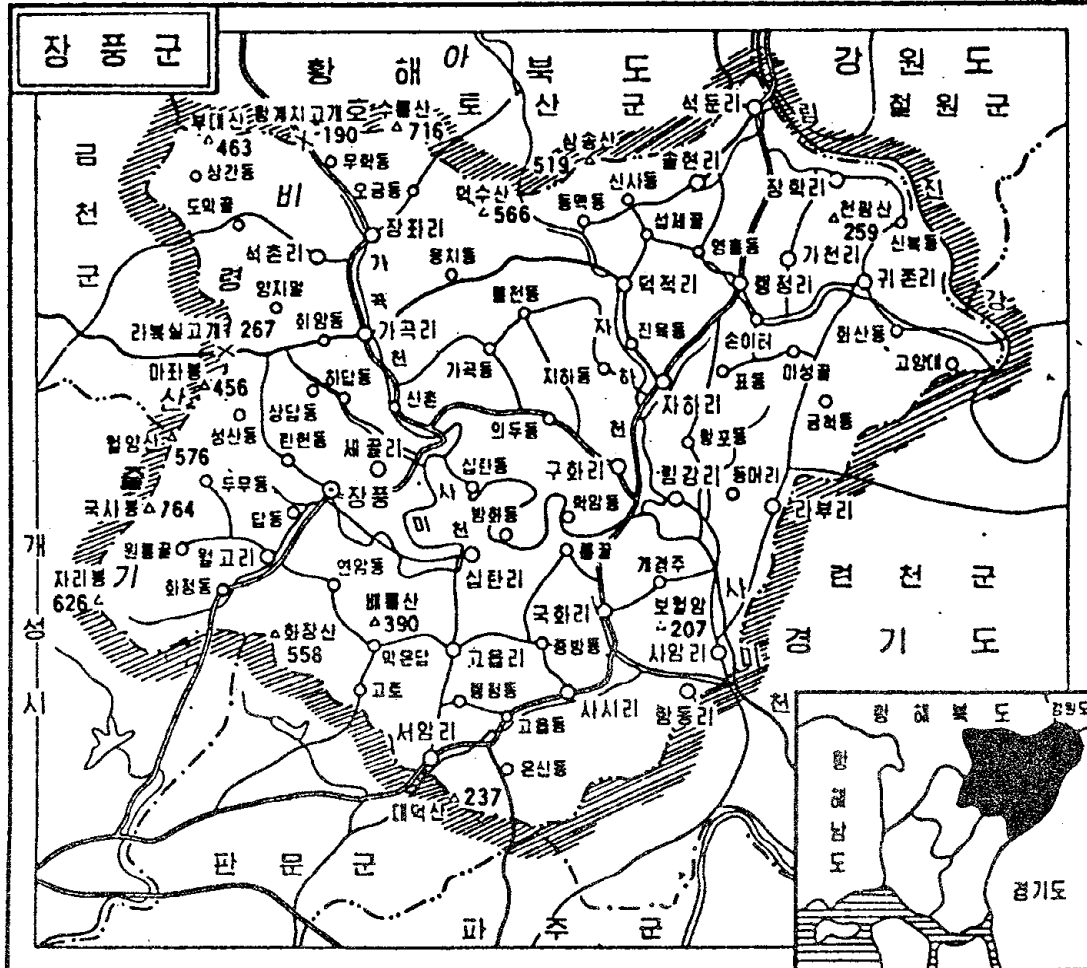
지질·토양 : 이 군의 지질구성은 주로 자갈암, 석회암, 고회암, 편마암, 화강암 등으로 되어 있다. 군에는 산림적갈색토양이 넓게 분포되어 있으며 이밖에 논토양, 충적지토양, 산림갈색토양도 있다.

### 〈기타요소〉

주요산업 및 특산물 : 농업이 주산업이며 그중 강냉이가 많이 생산된다. 보약재로 쓰이는 산수유가 특산물이다.

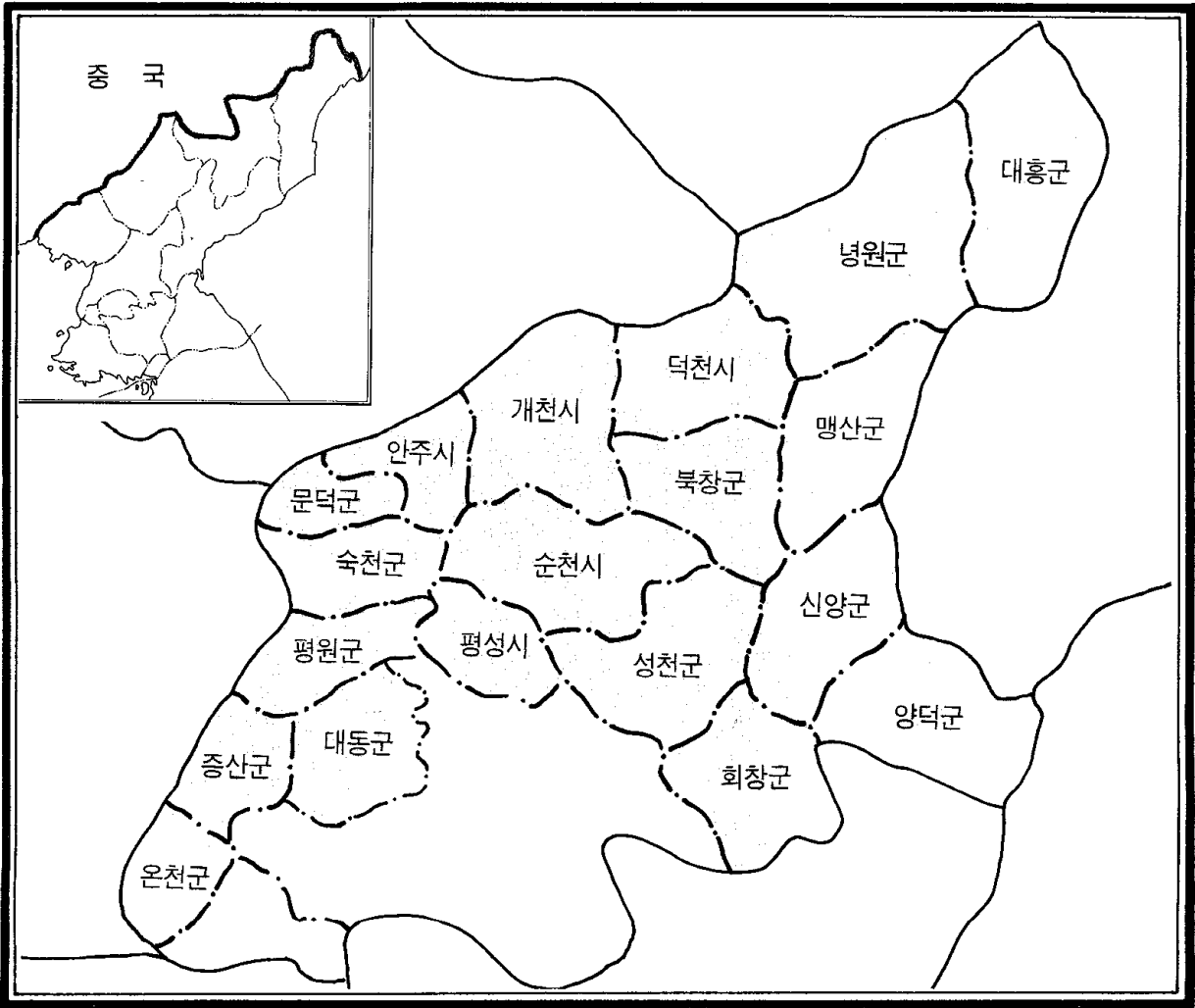
교 통 : 장풍군은 개성시와 황해북도 토산군, 금천군과 도로로 연결된다.

명 소 : 수룡산 일대에 수룡산 동물보호구가 설치되어 있으며, 천연기념물인 크낙새가 서식하고 있다.





# 제 5 장 평 안 남 도





## 목 차

I. 개 관	57
1. 행정구역	57
2. 자 연	58
3. 기타요소	60
II. 시·군별 현황	63
1. 평성시	64
2. 순천시	66
3. 안주시	68
4. 개천시	70
5. 덕천시	72
6. 대동군	74
7. 온천군	76
8. 중산군	78
9. 평원군	80
10. 문덕군	82
11. 성천군	84
12. 숙천군	86
13. 녕원군	88
14. 북창군	90
15. 맹산군	92
16. 양덕군	94
17. 회창군	96
18. 신양군	98
19. 대흥군	100

# I. 개 관

## 1. 행정구역

### 가. 위 치

우리나라 서북지방의 가운데에 있는 도. 북부는 평안북도와 자강도, 동부는 함경남도와 강원도, 남부는 평양시, 남포시와 황해북도, 서부는 서해와 서로 접한다.

### 나. 연 혁

평안남도는 1896년 평안도가 남, 북도로 갈라질 때 생겼다. 해방후 1952년 12월 행정구역개편에 의하여 27개의 시, 군으로 되었다. 1954년 10월에는 대홍군이 함경남도에 넘어갔으며 그후 대동군, 강동군, 순안군의 일부지역과 중화군, 강남군, 상원군이 평양시에 넘어갔다.

1972년 4월에는 순안군이 평양시에 넘어갔으며 이해 11월에는 함경남도에 속해 있던 대홍군이 다시 평안남도에 넘어왔다. 1979년 12월에는 남포시, 강서군, 룡강군이 남포시에 넘어갔으며 1983년 3월에는 강동군이 평양시에 넘어갔다.

### 다. 현 황

행정구역은 5개 시(평성, 순천, 안주, 개천, 덕천), 14개 군(대동, 온천, 증산, 평원, 문덕, 성천, 숙천, 녕원, 북창, 맹산, 양덕, 회창, 신양, 대홍)으로 이루어져 있다. 도 소재지는 평성이다.

※ 1993년 6월 11일자 내외통신 보도에 따르면 북한당국은 최근 평안남도에 은산군을 신설한 것으로 알려져 있는데, 이 군은 1974년에 폐지된바 있었다. 따라서 새로생긴 이 군을 포함하게 되면 평안남도의 행정구역은 5개시, 15개 군이 된다.

## 2. 자 연

### 가. 지형·지세

대부분 지역이 대동강유역 또는 대동산지에 속해 있는 이 도의 지형은 동쪽에서부터 서쪽으로 가면서 점차 낮아지고 있다. 동부에는 북대봉산맥이 함경남도와의 경계를 이루면서 북동-남서방향으로 뻗어 있다.

그 아래로는 장안, 천성 산맥이 동서방향으로 뻗어 있다. 서부지역에는 오석산맥이 거의 남북방향으로 뻗어 있다. 이 산맥들에는 북대봉, 비로봉, 장안산, 재동산, 자하산, 오석산 등이 솟아 있다.

동부지역에는 대동강에 의하여 깎이여 이루어진 녕원, 덕천, 맹산, 북창 등의 석회암분지들이 있다.

대동강연안과 성천 지역에는 평지와 분지들이 발달되어 있고 서부지역에는 열두삼천리벌과 온천벌 등이 펼쳐져 있다. 해안지형은 매우 단조롭다.

해안은 서조선반과 광랑만 등 일부 만들을 제외하면 거의 직선에 가까운 침강퇴적해안으로 되어 있으며 앞바다에는 남조압도, 화도, 압도, 일출도를 비롯한 섬들이 있다.

### 나. 기 후

평안남도는 지리적 위치와 지형의 특성으로 하여 기후의 지역적 차이가 심하다. 기후현상은 남북간의 차이보다 동서간의 평지와 산지간의 차이가 심하다.

연 평균기온은 5~10℃ 범위에서 변한다. 연 평균기온이 가장 높은 서해안지대에서는 9~10℃, 중간지대인 안주, 성천, 순천 지방에서는 9℃, 산간지대인 양덕, 덕천 지방에서는 7~8℃, 제일 낮은 대흥군은 5℃이다.

1월 평균기온은 -6~-13℃이다. 해안지대에서는 -6~-8℃, 중간지대는 -8~-9℃, 남부산간지대는 -9~-10℃, 북부산간지대는 -11~-12℃, 높은 산지는 -13℃이다. 7월 평균기온은 20~24℃인데 대흥군은 20.2℃로서 제일 낮다.

연 평균강수량은 820~1,500mm이다. 해안에서 내륙지방으로 가면서 강수량이 많아진다.

평양남도는 지형이 복잡하여 지방에 따라 바람방향이 좀 다르지만 대체로 겨울철에 북동, 북서풍이 많이 불며 여름철에는 대부분지방에서 남동풍이 주로 분다. 한해 평균바람속도는 0.7~4m/s인데 바람이 세게 부는 지방은 해안의 평야지대이다.

첫서리는 9월 22일~10월 15일경에 내리는데 그 지역적 차이가 비교적 크다. 마감서리는 4월 중순~5월 20일경에 내린다.

#### 다. 하 천

도에는 대동강, 청천강, 남강, 비류강을 비롯한 110여개의 크고 작은 하천들이 있다.

랑림산의 남쪽기슭에서 흐르기 시작하여 비류강, 남강을 비롯한 60여개의 지류를 합쳐가지고 평양을 지나 서해로 흘러드는 대동강은 도의 경제와 주민들의 생활에서 중요한 역할을 한다.

청천강은 개천군, 안주군, 문덕군을 지나 서해로 흘러든다. 청천강의 하천연안에는 넓은 충적평야가 펼쳐져 있다. 평안남도의 호수는 대부분이 인공호수인 관개용 저수지들이다.

#### 라. 산 림

평양남도의 산림넓이는 도넓이의 60% 정도이다.

주요 나무는 소나무, 참나무, 사스래나무, 자귀나무, 분비나무, 가문비나무, 이깔나무 등이다. 또한 잣나무, 가래나무, 개암나무와 같은 기름나무들과 오미자, 삼지구엽초 등 여러가지 약초들이 퍼져 있다.

고사리, 참나물과 같은 산나물들과 밤, 도토리, 들배 등의 산과일들이 풍부하다.

도안의 산들에는 포유동물이 30여종이나 퍼져 있다. 주요 동물은 노루, 멧돼지, 산양, 산토끼, 너구리 등이다. 조류는 그 종류가 다양하고 자원량이 매우 풍부하다.

### 마. 지질·토양

평안남도에는 시생대, 원생대, 고생대, 중생대, 신생대의 각이한 지층들이 다양하게 퍼져있다. 주요 암석은 화강암, 결정편암, 석회암, 고회암, 짜개암, 혈암, 모래암 등이다.

도에는 금, 연, 아연, 니켈을 비롯한 유색금속광물과 석탄, 석회석, 인회석 등의 비금속 광물이 많이 분포 있다. 평안남도는 우리 나라에서 석탄이 가장 많이 분포 있는 지역이다.

평안남도의 토양은 산림갈색토양, 산악산림갈색토양, 충적지토양, 논토양, 간석지 토양, 높은산습초원토양 등이다.

## 3. 기타요소

### 가. 주요산업

**공업** : 주요 공업부문은 석탄공업, 전력공업, 건재공업, 기계공업, 화학공업 등 중공업과 경공업으로 이루어져 있다. 석탄생산량은 북한지역 생산량의 55%를 차지하고 있으며, 이를 이용한 북창화력 발전소의 전기생산 역시 북한지역에서 중요한 위치를 차지하고 있다. 건재공업에서는 시멘트가, 기계공업에서는 운수기계생산이 기본을 이루고 있다.

**농업** : 이 도는 북한지역의 주요 곡창지대의 하나로서 알곡생산을 기본으로 하는 농산업과 축산업, 과수업, 양잠업으로 이루어져 있다. 주요 알곡은 벼, 강냉이 등으로 벼가 알곡의 65%를 차지하며, 강냉이가 북한지역에서 가장 많이 생산되는 지역이다. 축산업, 과수업, 양잠업도 북한지역에서 큰 비중을 갖고 있다.

**수산업** : 이 도는 서해안지대에서 평안북도 다음가는 위치에 있다. 이 도는 어장이 가깝고 간석지가 넓게 펼쳐져 있어 어로와 천혜양식에 유리한 조건을 갖고 있다. 주요 수산기지는 평원, 온천, 문덕 등이다.

## 나. 교 통

이 도의 운수에서 기본은 철도운수이다. 평안남도에는 평양시를 비롯하여 동해안지구와 서해안지구 그리고 내륙지대를 잇는 우리 나라의 중요한 간선철도들인 평라선, 평의선, 만포선, 평덕선 등이 놓여있다.

중요한 도로들은 주로 평양을 중심으로 하여 사방으로 뻗은 도로들과 내륙지대로 뻗은 녕원-대흥-함흥 사이, 맹산-금야 사이, 성천-원산 사이의 도로들이다.

## 다. 명 소

도에는 연풍호, 성천을 비롯한 경치좋은 곳들이 많다. 또한 도에는 청동기시대의 석천산 지석묘군을 비롯한 유적들도 많다. 루정 및 정각 유적들인 안국사, 강선루터와 백상루 등이 있다.

## Ⅱ. 시·군별 현황

구	분	읍	리	동	로동자구	구	분	읍	리	동	로동자구	
평	성	시	14	22	—	성	천	군	1	23	—	5
순	천	시	24	15	—	숙	천	군	1	20	—	1
안	주	시	27	1	2	녕	원	군	1	25	—	—
개	천	시	11	1	9	북	창	군	1	23	—	4
덕	천	시	9	1	7	맹	산	군	1	24	—	—
대	동	군	22	—	1	양	덕	군	1	18	—	—
온	천	군	14	—	3	회	창	군	1	17	—	—
증	산	군	17	—	—	신	양	군	1	16	—	1
평	원	군	28	—	1	대	홍	군	1	16	—	1
문	덕	군	24	—	1	계		14	372	40	36	

※ 5시, 14군, 14읍, 410리·동, 36로동자구

# 1. 평 성 시

## 〈 행정구역 〉

위 치 : 평안남도의 도 소재지. 북부는 순천시와 숙천군, 동부는 성천군과 평양시의 강동군, 남부는 평양시의 룡성구역, 삼석구역, 서부는 평원군, 평양시의 순안구역과 서로 접한다.

연 혁 : 1965년 1월 행정구역개편으로 평양시 룡성구역 하리, 하차동, 순천군의 사인리, 덕산리, 봉학리, 순안군의 상차리를 분리, 평성구를 신설하였다. 1969년 12월 시로 승격 되었다.

현 황 : 행정구역은 22개 동(배산, 봉학, 상차, 하차, 덕산, 평성, 옥전, 삼화, 냉천, 학수, 보덕, 구월, 문화, 오리, 지정, 송령, 덕성, 주례, 두무, 은덕, 중덕, 양지)과 14개 리(경신, 룡화, 하단, 청북, 삼룡, 월포, 후탄, 자산, 고천, 백송, 화포, 운흥, 어중)로 되어 있다.

## 〈 자 연 〉

지형·지세 : 평성시의 지형은 일반적으로 대봉산맥이 뻗어 있는 서부지역이 높고 동남부지역으로 가면서 점차 낮아져 대동강지역에는 낮은 언덕들과 평야들이 펼쳐져 있다. 서쪽에는 샷갓봉(318m), 청룡산(547m), 룡골산(400m) 등이 솟아 있다.

기 후 : 연 평균기온은 8.9℃, 1월 평균기온은 -9.0℃, 8월 평균기온은 23.7℃이며, 연 평균강수량은 1,316.3mm이다. 첫서리는 10월 14일경에, 마감서리는 4월 23일경에 내린다.

하 천 : 평성시의 동부에서는 대동강이 북남방향으로 흐른다. 여기로는 봉학천, 후탄천, 평성천, 백송천 등 여러개의 하천들이 흘러든다. 시에는 평성저수지를 비롯하여 여러개의 저수지들이 있다.



산 림 : 평성시의 넓이에서 산림넓이는 54%를 차지한다. 산들에서는 소나무, 참나무, 아까시아나무, 밤나무들이 많이 자라고 있다.

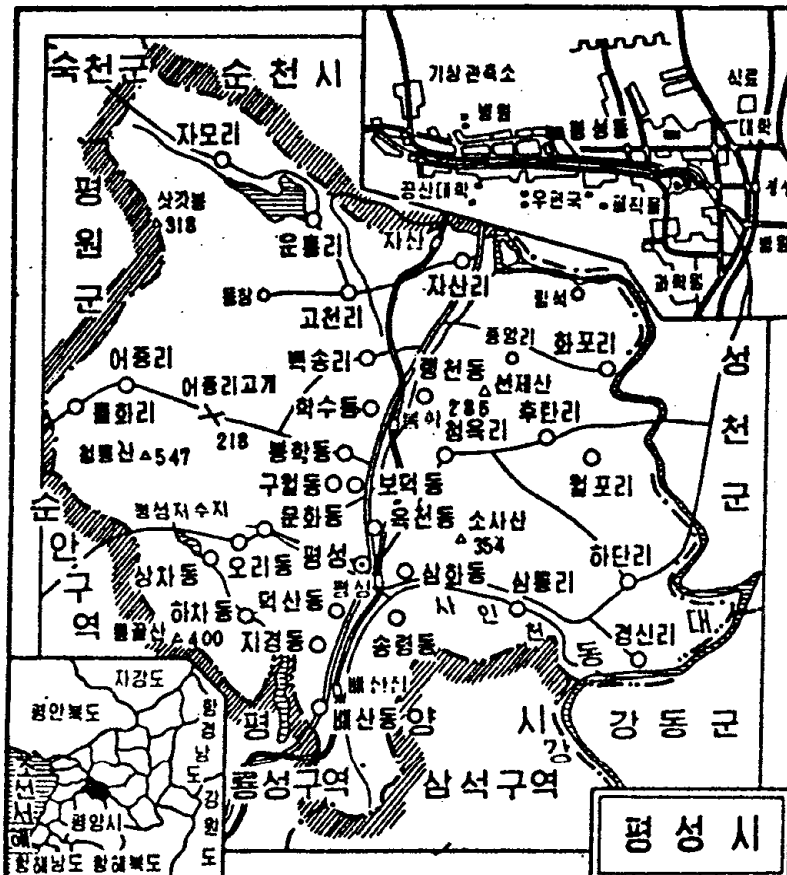
지질·토양 : 암석구성은 화강편마암, 화강반암, 석회암, 대리암 등이다. 토양은 대부분이 산림갈색토양이며 하천연안에는 충적지토양이 분포되어 있다.

### 〈기타요소〉

주요산업 및 특산물 : 경공업이 큰 비중을 차지하고 있으며, 주요 제품으로는 합성가죽, 고무줄, 시계 등이 있다. 「장수술」과 「장수버섯」이 특산물이다.

교 통 : 시에는 평라선과 평양, 순천, 강동, 성천, 평원, 대동, 증산으로 가는 도로가 있다.

명 소 : 봉학동의 안국사와 대봉산성이 있다.



## 2. 순 천 시

### 〈 행정구역 〉

위 치 : 평안남도 중부, 대동강 중류연안에 있는 시. 북부는 개천시, 북창군, 서부는 안주시, 숙천군, 남부는 평성시, 성천군, 동부는 성천군, 북창군과 접해 있다.

연 혁 : 해방후 1952년 12월 순천군 순천면, 내남면, 사인면, 후탄면의 전부와 자산면, 서소면, 북창면의 일부를 합하여 순천군을 만들었다. 1974년 5월 은산군이 없어지면서 순천군은 은산군의 대부분 지역을 넘겨받았다. 1983년에 시로 되었다.

현 황 : 행정구역은 15개 동(순천, 동암, 련표, 용악, 금천, 응봉, 강선, 수양, 용흥, 신, 구봉, 천성, 성산, 증산, 직)과 24개 리(평, 북창, 오봉, 룡봉, 원상, 밀전, 강포, 내남, 신, 신흥, 신태, 룡지, 풍덕, 서남, 제현, 송화, 연합, 룡화, 수덕, 망일, 신창, 수원, 류정, 동삼)로 되어 있다.

### 〈 자 연 〉

지형·지세 : 순천시는 우리 나라 서북산지대의 대동산지의 북서부에 놓여 있다. 제일 높은 지역은 천성산맥이 뻗어 있는 북동부 지역이다. 여기에는 재동산(1,017m), 삿갓봉(812m), 미려령(326m) 등이 있다. 동부 및 남동부 일대는 애기봉(407m), 정방산(436m), 자작산(339m), 송아산(684m), 남산(410m) 등이 솟아 있어 시의 서부, 중부 지역보다 비교적 복잡한 지형을 이룬다.

기 후 : 연 평균기온은 8.9℃, 1월 평균기온은 -6.9℃, 8월 평균기온은 28.3℃이며, 연 평균강수량은 1,000~1,200mm이다. 첫서리는 10월 중순, 마감서리는 4월 중순에 내린다.

하 천 : 시안으로는 대동강과 그 지류인 금천강, 장선강, 동삼천, 원창천 등이 흐른다.

산 림 : 산림은 시넓이의 53%를 차지한다. 주요 나무는 소나무, 이깔나무, 삼엽

송, 잣나무, 물푸레나무, 참나무, 단풍나무, 밤나무 등이다.

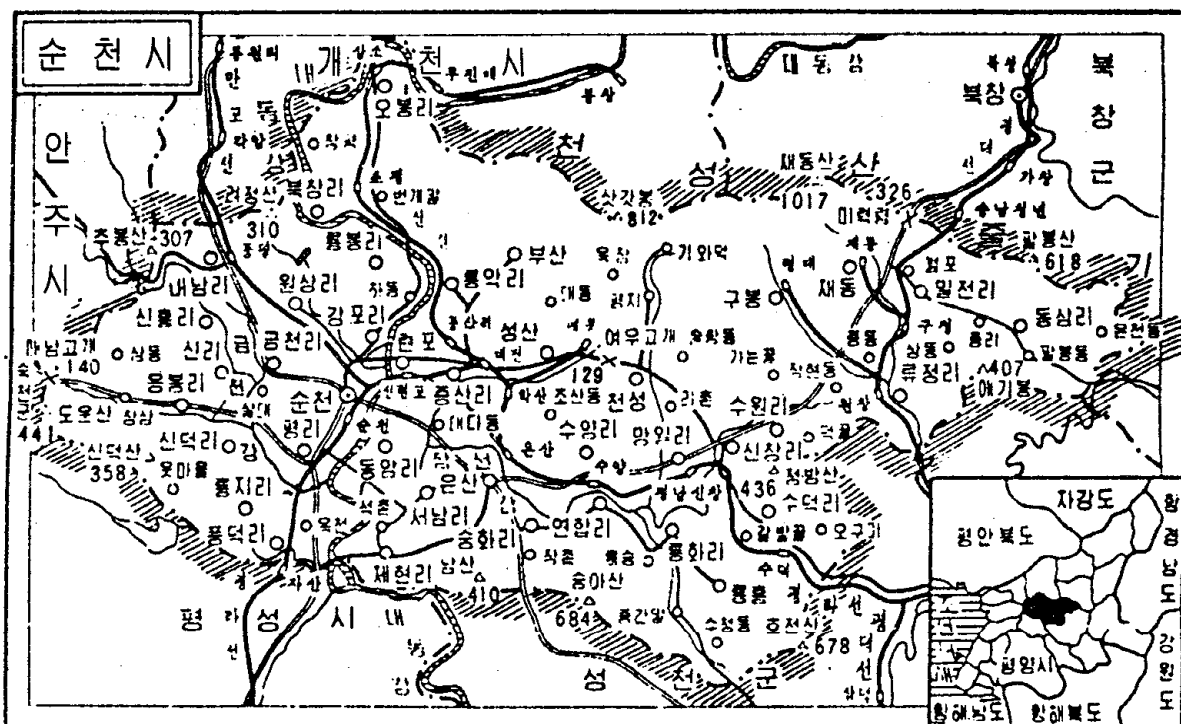
지질·토양 : 토양은 주로 산림갈색토양, 충적지토양, 논토양이다.

### 〈기타요소〉

주요산업 및 특산물 : 주요 무연탄 생산지의 하나로 신창, 형태, 천성, 직동 탄광 등이 있으며, 풍부한 석회석을 이용하여 시멘트를 생산하고 있다. 또한 의약품 생산이 알려져 있다.

교통 : 순천시는 교통상 중요한 위치에 있다. 군의 중부에서 평라선과 만포선이 갈라지며 동부로는 평덕선이 지난다. 군에는 평양-순천-개천 사이, 순천-은산-성천 사이, 순천-은산-양덕 사이, 순천-은산-북창 사이 도로가 있다.

명 소 : 룡봉리에는 룡동성무덤, 북창리에는 천왕지신무덤과 안국사 등이 있다. 자모산에는 자모산성터와 자모산 동물보호구가 있다.



### 3. 안 주 시

#### 〈 행정구역 〉

위 치 : 평안남도의 서북부에 있는 시. 동부는 개천시, 서부는 문덕군, 남부는 속천군과 순천시, 북부는 평안북도 박천군과 접하여 있다.

연 혁 : 안주는 고구려때부터 지방행정의 중심지로 되어 있었다. 1952년 12월 행정구역개편에 의하여 대리면, 룡화면, 연호면, 립석면의 일부 지역을 문덕군에 넘겨주었다. 그후 몇차례의 행정구역 개편이 있었으며 1987년 8월 시로 승격되었다.

현 황 : 행정구역은 1개 동(안주), 27개 리(미상, 선흥, 장천, 룡연, 원풍, 송학, 남칠, 청송, 운송, 운학, 창송, 룡계, 연풍, 운흥, 평률, 상서, 송암, 룡진, 중흥, 룡북, 구룡, 반룡, 립석, 룡담, 룡화, 송도, 룡흥)와 2개 로동자구(신안주, 남흥)로 되어 있다.

#### 〈 자 연 〉

지형·지세 : 안주시는 청천강과 그의 지류들에 의하여 이루어진 충적평야와 언덕지대에 자리잡고 있다. 시에는 마두산(536m), 상산(530m), 송암산(364m) 등 산들이 솟아 있으나 대부분의 산들은 200m 안팎의 낮은 산들로 되어 있다. 시의 지형은 동남쪽에서 서북쪽으로 가면서 점차 낮아져 청천강연안에 안주벌이 펼쳐져 있다.

기 후 : 연 평균기온은 8.7℃, 1월 평균기온은 -9.5℃, 8월 평균기온은 23.8℃이며, 연 평균강수량은 1,152.3mm이다. 첫서리는 10월 13일경에, 마감서리는 4월 19일경에 내린다.

하 천 : 청천강과 대동강의 지류인 중교천이 있다. 청천강으로는 대교천, 창송강, 합탄천 등 20여개의 작은 강들이 흘러들며, 시의 동부에는 연풍호가 있다.

산 림 : 산림은 시냇이의 55%를 차지한다. 주요 수종은 대부분 소나무이다.

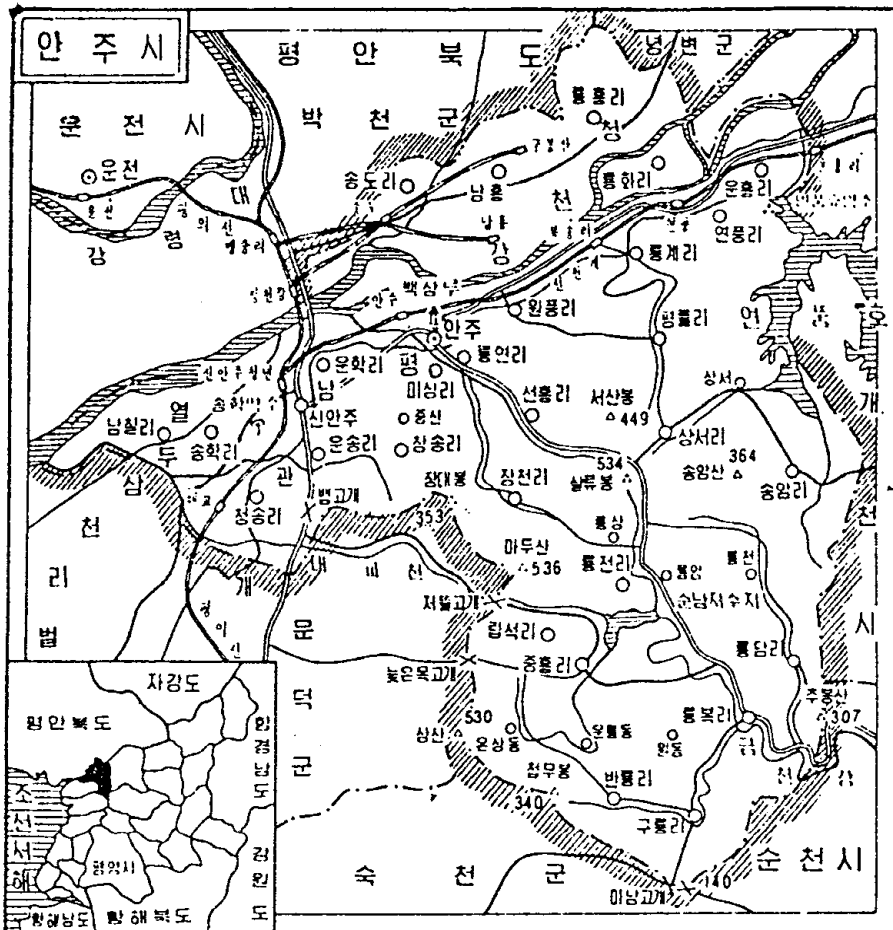
지질·토양 : 토양은 주로 산림갈색토양이며 서부지대에는 충적지토양이 퍼져 있다. 지하에는 흑연, 용철광이 많이 묻혀 있다.

### 〈기타요소〉

주요산업 및 특산물 : 북한지역의 견직물 생산에서 중요한 비중을 차지하고 있으며, 여기서 생산되는 향라, 숙고사, 갑사는 이곳의 명산물로 알려져 있다.

교 통 : 시에는 평의선, 개천선과 평양-신의주 사이, 평양-개천 사이 도로가 있다.

명 소 : 시에는 고려시대에 세운 백상루와 고구려시대에 쌓은 안주성이 있으며, 연풍호가 휴양시설로 이용되고 있다.



## 4. 개 천 시

### 〈 행정구역 〉

위 치 : 평안남도 북부에 있는 시. 동부는 덕천시, 북창군, 남부는 숙천군, 서부는 안주시, 북부는 청천강을 사이에 두고 평안북도 구장군, 녕변군과 접한다.

연 혁 : 안주, 익주, 련주, 개주, 조양으로 불리우던 이 시는 1413년 (이조 태종 13년)부터 개천군으로 되었다. 1991년 1월 시로 승격되었다.

현 황 : 행정구역은 1개 동(개천), 11개 리(준혁, 외서 도화, 보부, 청룡, 광도, 대각, 룡운, 구읍, 내동, 외동)와 9개 로동자구(람전, 룡담, 조양, 삼봉, 북원, 군우, 룡진, 알일, 묵방)로 되어 있다.

### 〈 자 연 〉

지형·지세 : 시는 동부의 묘향산맥, 장안산맥, 천성산맥들의 서쪽기슭과 서부의 청룡산맥과 잇닿은 산들로 둘러싸여 큰 분지를 이룬다. 동부지역의 산맥들에는 월봉산(1,032m), 백담산(1,198m), 갈인봉(1,109m), 묵방산(1,012m)들과 알일고개(621m)가 있으며 산비탈면들은 급하고 절벽, 동굴, 샘물들이 여러 곳에 있다.

기 후 : 연 평균기온은 9.3℃, 1월 평균기온은 -10℃, 8월 평균기온은 24.8℃이며, 첫서리는 10월 1일, 마감서리는 4월 26일경에 내린다. 연 평균강수량은 1,000~1,250mm이다. 특히 7월에 330mm이상의 많은 비가 내린다.

하 천 : 시의 북부를 북동-남서방향으로는 청천강이, 남부기슭으로는 대동강이 흐른다.

산 림 : 산림은 시넓이의 약 72%를 차지한다. 산에는 소나무, 참나무, 잣나무, 가래나무, 밤나무 등이 있다.

지질·토양 : 시에는 무연탄, 갈탄, 철, 망간, 구리, 사금 등 여러가지 지하자원이 있으며, 토양은 산림갈색토양, 논토양, 산악표백화산림갈색토양과 강기슭에 일

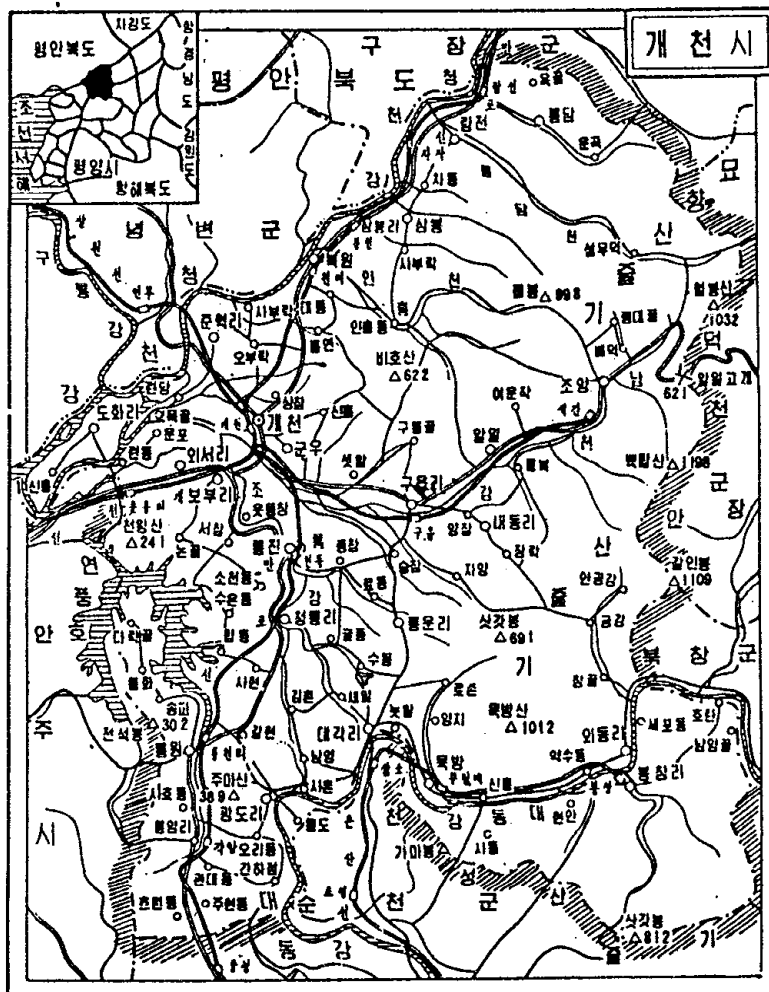
부 중적지도양이 분포되어 있다.

### 〈기타요소〉

**주요산업 및 특산물** : 북한최대의 무연탄 생산지의 하나이며, 천동광산을 비롯한 광산에서는 질 좋은 갈철광이 생산되고 있다. 누에고치가 많이 생산된다.

**교 통** : 만포선(순천-만포), 개천선(신안주-개천), 팔원선 등이 있으며 평양-만포, 안주-개천, 개천-구성-삭주 사이의 도로가 있다.

**명 소** : 시에는 대림사9층탑(구읍리), 대림사터, 백운산의 삼각사터, 고사산고성터, 조양진성터 등이 있으며, 묵방, 람전, 룡담 등지에는 약수가 있다.



## 5. 덕 천 시

### 〈 행정구역 〉

위 치 : 평안남도 북부 대동강 상류유역에 있는 시. 군의 동부는 녕원군, 맹산군, 서부는 개천시, 남부는 북창군, 북부는 평안북도 구장군과 접한다.

연 혁 : 이 시는 조선조부터 덕천군으로 불리게 되었으며, 1987년에 시로 승격하였다.

현 황 : 행정구역은 1개 동(덕천), 9개 리(남양, 운흥, 구장, 무창, 풍곡, 신평, 안동, 장동, 삼흥)와 7개 로동자구(신성, 상덕, 남덕, 제남, 청송, 형봉, 장상)로 되어 있다.

### 〈 자 연 〉

지형·지세 : 시의 북서부에는 묘향산맥이, 남부에는 장안산맥이 뻗어 있다. 북부에는 늘떼기산(975m), 새덕산(966m), 룡문산(1,180m), 서부에는 월봉산(1,032m), 백탑산(1,198m), 남부에는 장안산(1,250m), 후선유봉(1,104m)들이 솟아있다.

기 후 : 연 평균기온은 7.9℃, 1월 평균기온은 -11.4℃, 8월 평균기온은 23℃이며, 연 평균강수량은 1,290mm이다. 첫서리는 10월 12일, 마감서리는 4월 29일경에 내린다.

하 천 : 시에는 중심부로 흘러드는 대동강과 이 강의 지류인 마탄강, 시량강 등 10여개의 강하천이 있다.

산 림 : 산림은 시넓이의 75%이상을 차지한다. 소나무와 용재림, 기름나무림, 섬유제지림, 보호림들이 자란다.

지질·토양 : 석회암, 고회암, 정관암, 모래암들이 기반암을 이루고 있으며 무연탄이 많이 매장되어 있다. 토양은 주로 산림갈색토양이다.

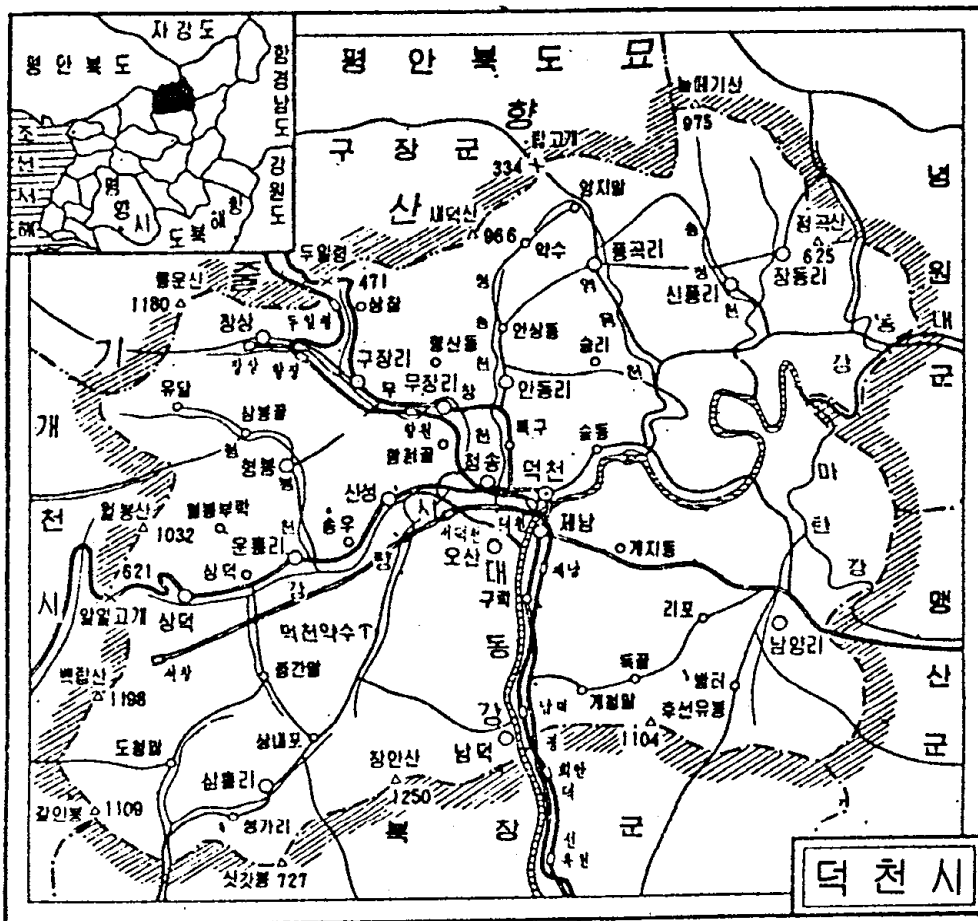


### <기타요소>

**주요산업 및 특산물 :** 무연탄과 통나무가 많이 생산된다. 누에 고치 생산이 도내에서 큰 비중을 차지하고 있으며, 덕천견직공장에서 생산되는 견직물 특히 항라생산은 예로부터 유명하다.

**교 통 :** 덕천시는 평안남도 내륙지역의 교통상 요지의 하나이다. 시에는 평덕선(대동강-덕천-구장청년), 덕천-금성, 덕천-서덕전 사이 철도들이 있으며 덕천에서 개천, 북창, 맹산, 구장 방면으로 통하는 도로가 있다. 덕천-녕원 사이의 인공호수로는 여객선이 다닌다.

**명 소 :** 여러 곳에 샘이 많으며 특히 신성과 무창에서는 800ℓ/s의 많은 샘이 나온다. 풍곡리에는 약수가 있다.



## 6. 대 동 군

### 〈 행정구역 〉

위 치 : 평안남도 남서부에 있는 군. 북부 및 서부는 평원군, 증산군, 동부는 평양시 순안구역, 형제산구역, 만경대구역, 남부는 남포시와 접한다.

연 혁 : 1952년 12월 순안면의 3개 리, 동암면, 량화면, 재경리면, 부산면 룡악면의 전체 리를 순안군에 넘겨주고 평원군 덕산면의 7개 리를 넘겨받는 등 행정구역 개편이 있었다.

현 황 : 행정구역은 1개 읍(대동), 22개 리(장산, 원천, 대보산, 팔청, 순화, 반석, 가장, 역곡, 성삼, 성칠, 금정, 마산, 덕화, 서재, 학수, 고산, 와우, 상서, 판교, 중석화, 오금)와 1개 로동자구(시정)로 되어 있다. 군 소재지는 대동이다.

### 〈 자 연 〉

지형·지세 : 군의 북서부 지역에는 오석산맥이, 변두리에는 만덕산(248m), 대보산(371m), 월명산(184m)이 솟아 있다. 대부분 지역은 200m이하의 낮은 산과 언덕이다.

기 후 : 연 평균기온은 9℃, 1월 평균기온은 -8.5℃, 8월 평균기온은 24.1℃이며, 연 평균강수량은 983.3mm이다. 첫서리는 10월 15일, 마감서리는 4월 25일경에 내린다.

하 천 : 군지역으로는 순화강과 그 지류인 원장천, 박석천, 팔청천 등과 보통강의 지류인 사창천, 갈산천 등 10여개의 강하천들이 흐른다. 군지역에는 독좌, 좌영, 금제, 형산 저수지를 비롯하여 10여개의 저수지가 있다.

산 림 : 산림은 군넓이의 22%를 차지한다. 여기에는 소나무, 가래나무, 참나무, 분지나무, 참나무, 오리나무 등이 있다.

지질·토양 : 기반암은 모래암, 편마암, 편마상 화강암이다. 균일대에는 질 좋은

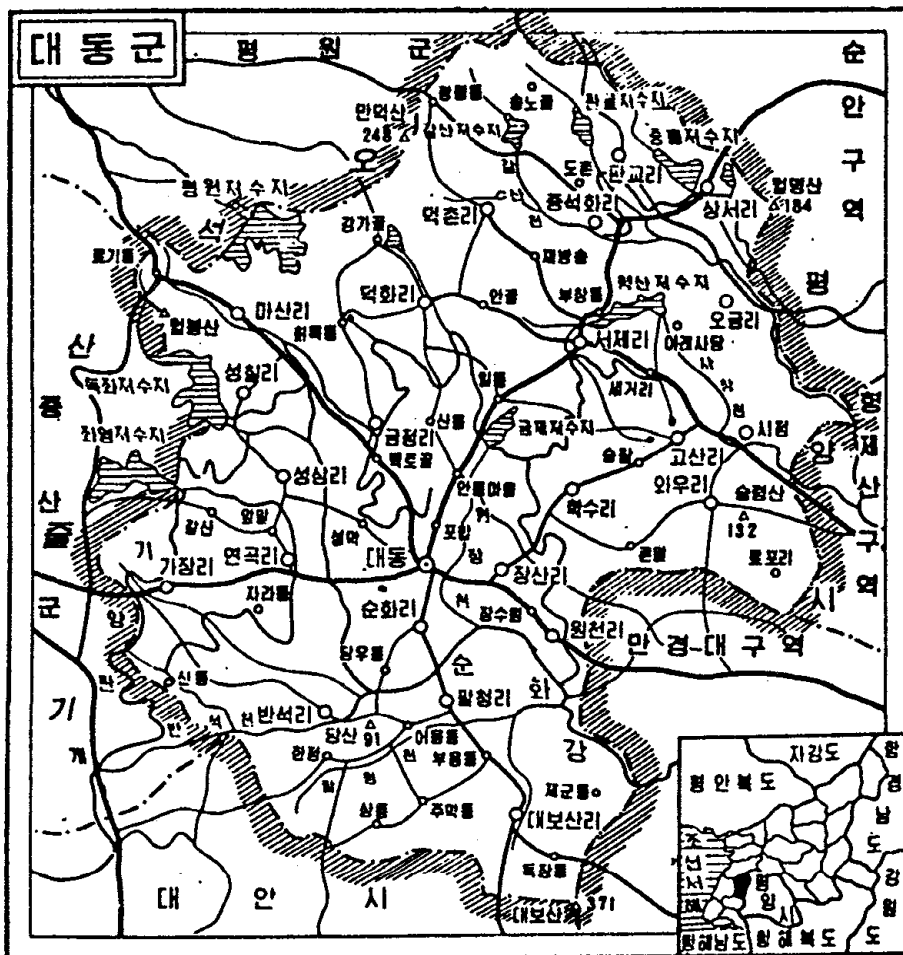
무연탄과 고령토 등 지하자원이 많이 매장되어 있다. 토양은 산림갈색토양이 대부분을 차지한다.

〈기타요소〉

주요산업 및 특산물 : 농업이 중요한 비중을 차지하고 있으며 그 중에서 벼가 많이 생산되는 지역이다. 공업에서는 내화벽돌과 내화재원료인 고령토가 비중이 있다.

교 통 : 군으로는 평양, 중산, 강서, 평원, 순안으로 가는 도로가 지나고 있다.

명 소 : 덕화리에는 고구려 시대의 무덤인 제1, 2호 무덤이 있으며, 팔청리에는 벽화무덤이 있다.



## 7. 온 천 군

### < 행정구역 >

위 치 : 평안남도의 남서해안에 있는 군. 북부는 증산군, 동부와 남부는 남포시와 접해 있고 서부는 서해와 면하여 있다.

연 혁 : 온천군은 해방전까지 룡강군과 강서군에 속해 있었다. 1952년 강서군의 일부와 룡강군의 일부가 분리되어 온천군으로 되었다.

현 황 : 행정구역은 1개 읍(온천), 14개 리(룡월, 마영, 송현, 서화, 한현, 안석, 석치, 운하, 성현, 금성, 귀성, 금곡, 금당, 대령)와 3개 로동자구(보림, 원읍, 증약)로 되어 있다. 군 소재지는 온천 이다.

### < 자 연 >

지형·지세 : 온천군은 전반적 지역이 평야로 되어 있다. 지형은 동쪽이 높고 서쪽으로 가면서 점차 낮아진다. 동부에는 평균높이 220m의 오석산맥이 거의 남북방향으로 놓여 있다. 여기에는 원도산, 오석산(566m), 신덕산, 국사봉 등이 있다. 군의 남서부해안에는 광량만을 비롯한 비교적 깊은 만들과 갑각들이 있다. 연해에는 남조압도, 상취라도, 하취라도, 화도 등 작은 섬들이 있다.

기 후 : 연 평균기온은 9.8℃, 1월 평균기온은 -6.1℃, 8월 평균기온은 24.1℃이며, 연 평균강수량은 822mm이다. 이 지역은 우리 나라에서 비가 적게 내리는 지역의 하나이다. 특히 바다바람이 비교적 강하게 불어 해안 지역에서는 증발량이 많다.

하 천 : 군에는 큰 하천이 없다.

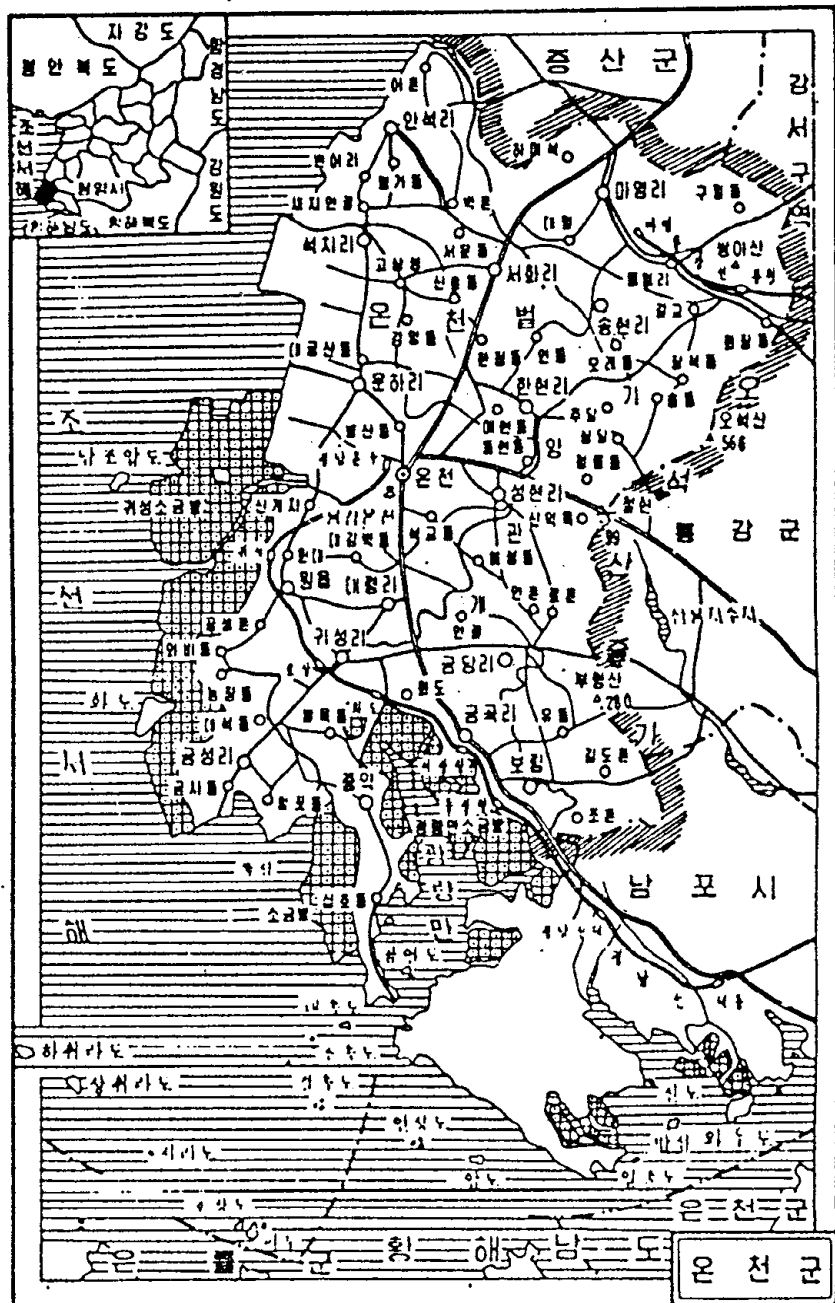
지질·토양 : 주요 암석은 화강암과 화강편마암이다, 토양은 산림갈색토양과 논토양으로 되어 있으며, 해안에는 간석지토양이 넓게 퍼져있다.

### 〈기타요소〉

**주요산업 및 특산물 :** 북한지역에서 소금이 많이 생산되는 지역으로 귀성, 광랑만 제염소들이 있다. 또한 화강석이 많이 생산된다. 농업과 수산업의 비중도 크다. 농산물에서는 벼가 많이 생산되고 수산물에서는 조개젓과 건팽이젓이 특산물이며, 꽃게산지로 알려져 있다.

**교 통 :** 군에는 남포-온천 사이 철도와 남포-온천-증산 사이, 온천-룡강 사이 도로가 있다.

**명 소 :** 북한최대의 온천인 평남온천이 있으며, 신덕샘물이 있다. 고구려시대 벽화고분이 많이 있으며 궁산리 원시유적지가 있다.



## 8. 증 산 군

### 〈 행정구역 〉

위 치 : 평안남도 서해안에 있는 군. 북부는 평원군, 동부는 대동군, 남부는 온천군, 남포시 강서구역과 접해 있으며 서부는 서해에 면하고 있다.

연 혁 : 1952년 행정구역개편때에 강서군의 증산면, 적송면, 쌍룡면, 신정면, 함종면, 성태면, 반석면 지역이 갈라져 새로 나온 군이다. 1958년 7월에는 안석리와 장안리의 일부 지역을 온천군에, 1959년 9월에는 성철리, 연곡리, 성삼리, 가장리, 반석리, 마산리, 성륙리를 대동군에 넘겨 주었다.

현 황 : 행정구역은 1개 읍(증산), 17개 리(무분, 락생, 광제, 룡덕, 석다, 적송, 금송, 사천, 문동, 립성, 청산, 신흥, 이압, 풍정, 발산, 함종, 만풍)로 되어 있다. 군 소재지는 증산이다.

### 〈 자 연 〉

지형·지세 : 이 군은 오석산맥이 뻗어 있는 동부와 동남부 지역이 비교적 높으며 서부지역인 해안지역으로 가면서 지세는 점차 낮아져 평지로 변한다. 그러므로 동부지역은 언덕지대, 서부지역은 평야와 언덕으로 되어 있다. 동부에는 오석산맥의 산봉우리들인 수란봉(361m)을 비롯하여 석다산(270m), 운룡산(356m) 등 300m 안팎의 낮은 산들이 솟아 있다. 군의 남부는 온천벌, 북부는 열두삼천리벌과 잇닿아 있다.

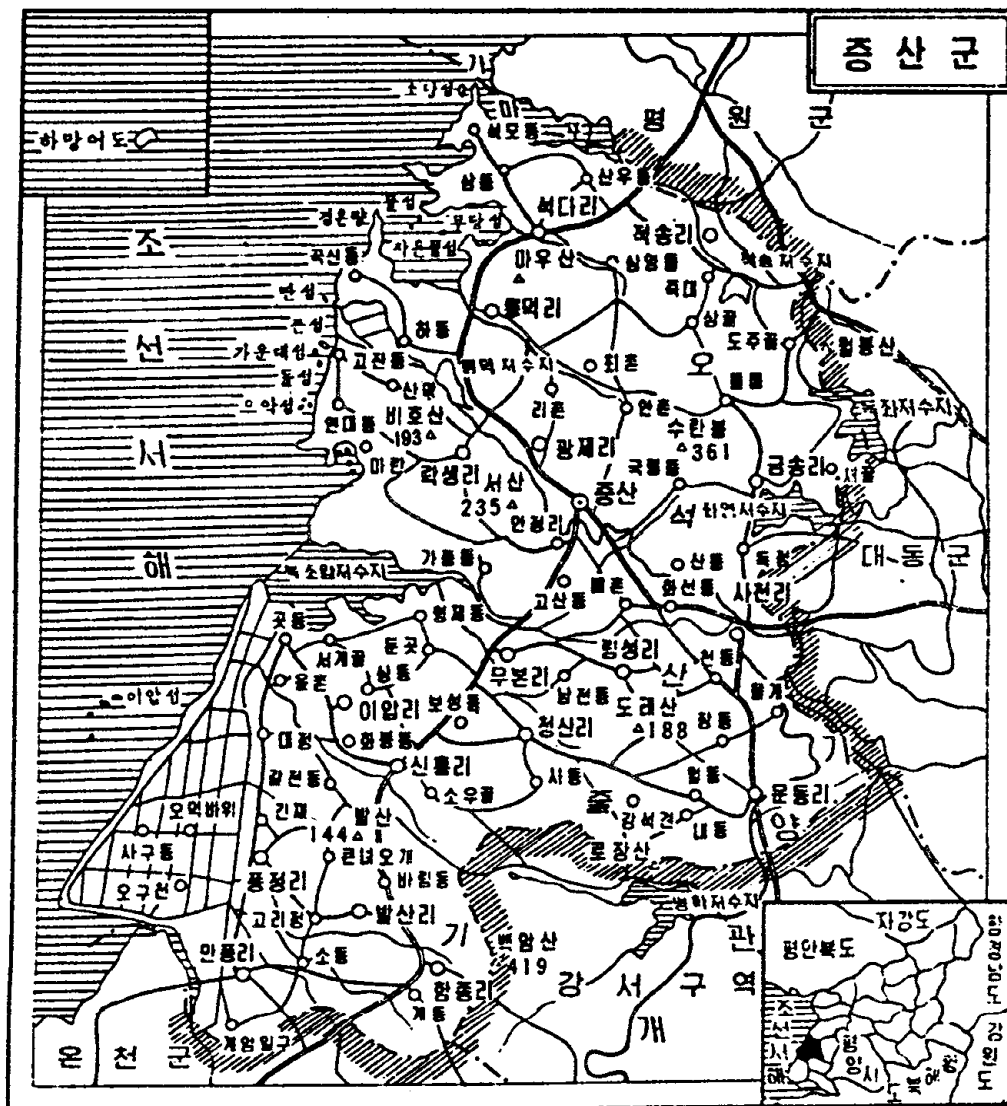
기 후 : 연 평균기온은 9.5℃, 1월 평균기온은 -6.8℃, 8월 평균기온은 23.9℃이며, 연 평균강수량은 935.6mm이다. 첫서리는 10월 15일경에, 마감서리는 4월 18일경에 내린다.

하 천 : 군에는 큰 하천이 없고 서해로 흘러드는 무분천, 남대천, 대정천, 무동천과 같은 작은 하천들이 있다. 하천들의 물메는 느리고 굴곡이 심하며 가뭄철에 물이 흐르지 않을 때가 있다.

〈기타요소〉

주요산업 및 특산물 : 평야가 많은 농업지역으로 벼가 많이 생산된다. 수산업도 비중이 있으며 특히 넓은 간석지에는 조개가 많다. 함종약밤이 특산물이다.

교 통 : 군에는 온천, 대안, 대동, 평원으로 가는 도로가 뻗어 있다.



## 9. 평 원 군

### 〈 행정구역 〉

위 치 : 평안남도 서부에 있는 군. 북부는 숙천군, 동부는 평성시와 평양시, 남부는 증산군과 대동군, 서부는 서해와 접하고 있다.

연 혁 : 1952년 12월 행정구역개편으로 평원면, 공덕면, 한천면, 청산면, 로지면, 덕산면의 7개 리, 룡호면의 4개 리가 합쳐져 이루어졌다.

현 황 : 행정구역은 1개 읍(평원), 28개 리(량교, 신성, 룡상, 룡이, 원암, 송림, 원화, 석암, 삼봉, 월일, 송석; 내암, 대정, 석교, 매전, 운룡, 청룡, 운봉, 문흥, 상송, 덕제, 남산, 청보, 심원, 덕포, 송화, 신송, 화진)와 1개 로동자구(어파)로 되어 있다. 군 소재지는 평원이다.

### 〈 자 연 〉

지형·지세 : 평원군은 대부분 평원벌에 자리잡고 있다. 군의 동남부지역이 비교적 높고 서북부지역으로 가면서 점차 낮아졌다. 군의 동부지역에는 강룡산(445m), 샷갯봉(318m)을 비롯한 400m안팎의 낮은 산들이 있고 평야가운데는 오석산맥의 자화산(229m), 대원산(205m)을 비롯한 낮은 산들이 군데군데 놓여 있다.

기 후 : 연 평균기온은 9.5℃, 1월 평균기온은 -8℃, 8월 평균기온은 24.2℃이며, 연 평균강수량은 1,002.1mm이다. 첫서리는 10월 15일경에, 마감서리는 4월 21일경에 내린다.

하 천 : 군에는 종교천, 화진천, 문흥천과 같은 작은 하천들이 있으며, 전룡저수지, 평원저수지, 상송저수지 등 10여 개의 저수지 들이 있다.

산 림 : 소나무, 참나무, 아까시아나무, 밤나무들이 있다.

지질·토양 : 기반암은 화강암이며, 인회석, 망연광, 운모, 장석, 니탄 등 광물이 있다. 토양은 주로 산림갈색토양, 논토양, 간석지토양이 퍼져 있다.

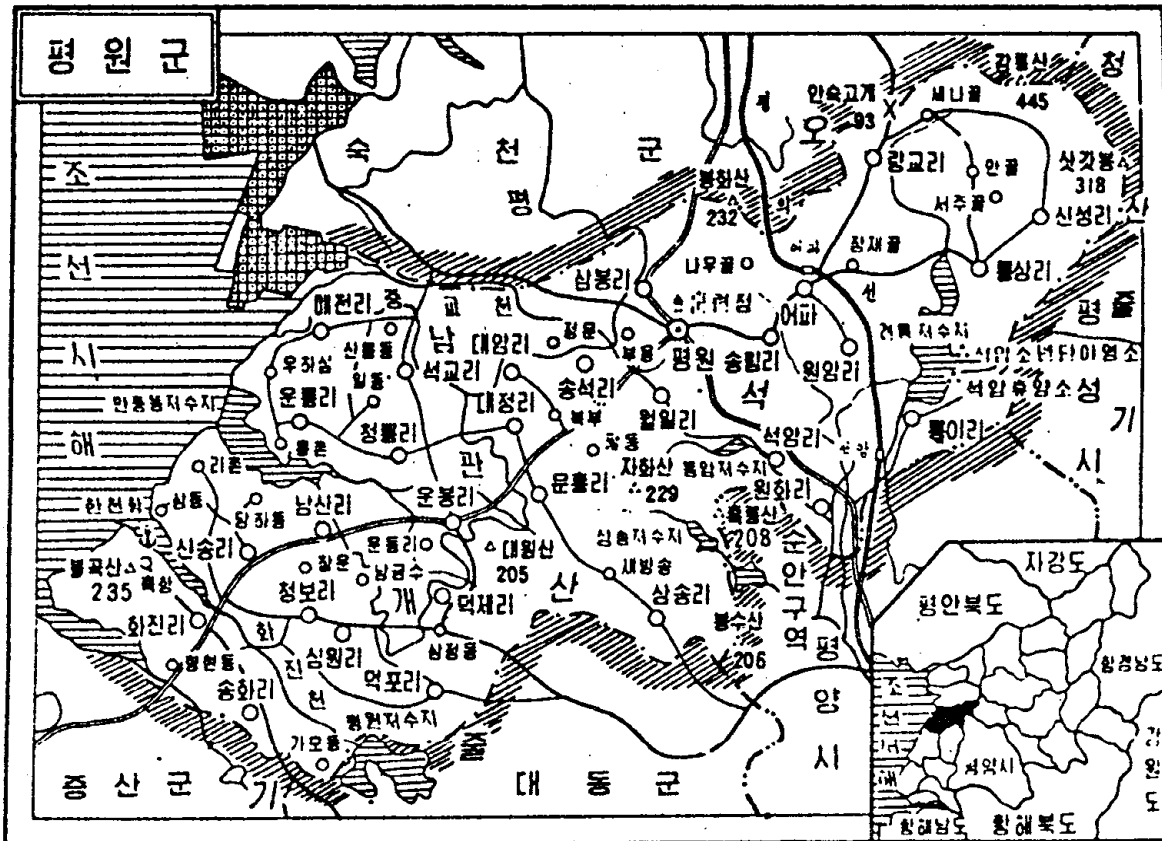


### 〈기타요소〉

주요산업 및 특산물 : 농업이 큰 비중을 차지하고 있으며 그중에서도 벼 생산이 가장 많다. 영유지방의 사과, 배, 복숭아)통조림이 유명하다. 이 군은 서해안의 주요 수산업 기지의 하나이며 꽃게가 많이 난다. 광업에서는 인회석이 많이 난다.

교 통 : 군의 동부에는 평의선이 지나고 있으며 어파역과 석암역이 있다. 군의 가운데로는 평양-숙천 사이 도로가 지나고 있으며, 증산, 대동, 평성으로 가는 도로가 있다.

명 소 : 훈련정, 신성리의 범홍사, 덕포리의 고인돌, 화진리의 남산마을 패총이 있다.



## 10. 문 덕 군

### 〈 행정구역 〉

위 치 : 평안남도 북서부에 있는 군. 동부와 동북부는 안주군, 남부는 숙천군, 서북부와 서부는 청천강어구 및 서해와 잇닿아 있다.

연 혁 : 문덕군은 1952년 12월 안주군에서 그 일부가 갈라져 나왔다. 1980년 2월에는 청남구가 새로 나오면서 안주로동자구 및 신리와 룡북리 일부가 이 군에 넘어갔다.

현 황 : 행정구역은 1개 읍(문덕), 24개 리(상북동, 금계, 남상계, 룡남, 어룡, 풍년, 만흥, 룡담, 마산, 룡반, 룡중, 성범, 룡흥, 립석, 룡림, 서호, 룡북, 신, 인흥, 동림, 룡오, 상팔, 동사, 남이)와 1개 로동자구(청남)로 되어 있다. 군 소재지는 문덕이다.

### 〈 자 연 〉

지형·지세 : 군의 동부에는 청룡산맥이 뻗어 있으며 여기에 장대봉(353m), 오도산(482m)이 솟아 있다. 서부에는 열두삼천리밭이 펼쳐져 있으며 해안일대에는 넓은 간석지가 있다.

기 후 : 연 평균기온은 9℃, 1월 평균기온은 -8.9℃, 8월 평균기온은 23.9℃이며 연 평균강수량은 1,047.3mm이다. 첫서리는 10월 13일, 마감서리는 4월 17일경에 내린다.

하 천 : 군의 북서쪽경계를 따라 청천강이, 남부 경계로는 해창강(최령강)이 흐른다. 이밖에 군으로는 안흥천, 룡남천 등 9km가 못되는 작은 강하천들이 흐른다.

산 림 : 산림은 군넓이의 약 15%를 차지한다. 대부분이 소나무숲으로 되어 있다.

지질·토양 : 기반암은 모래암, 가루모래암, 화강암 등이며 서남부 일대에는 질

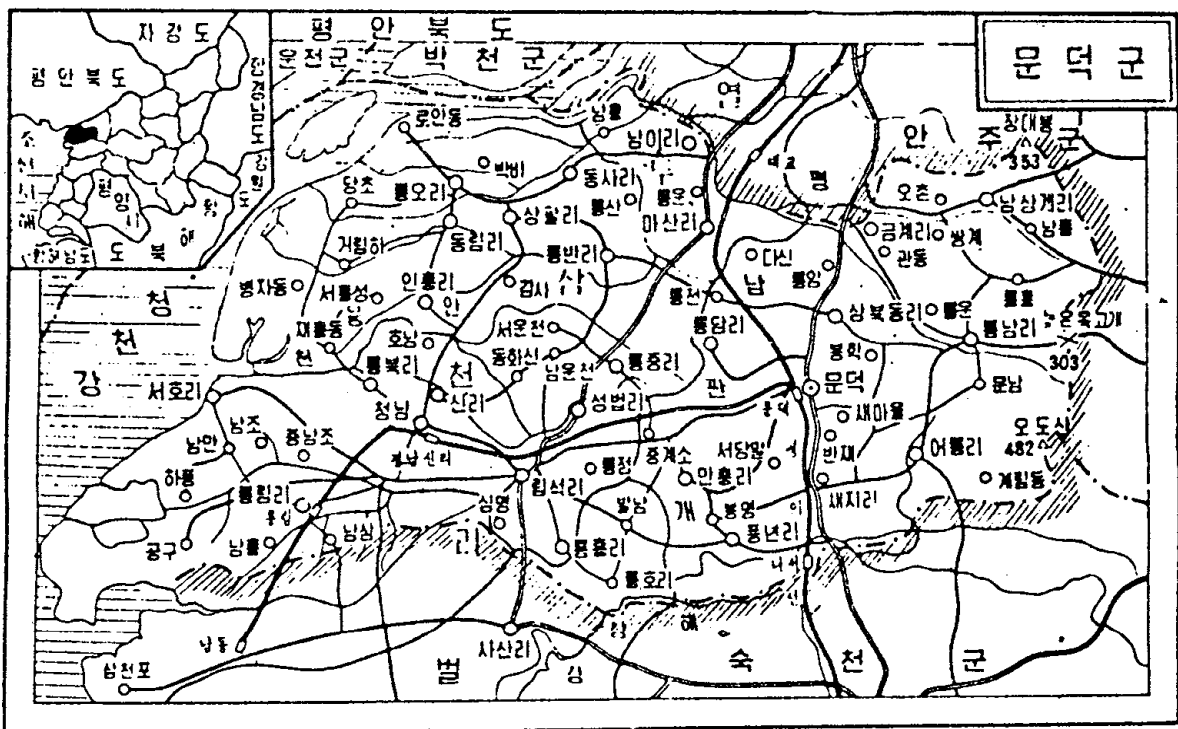
좋은 갈탄이 묻혀 있다. 토양은 논토양, 충적지토양, 간석지토양, 산림갈색토양이 분포되어 있다.

### 〈기타요소〉

**주요산업 및 특산물** : 북한지역의 주요 곡물 생산지의 하나이며 그중 벼가 가장 많이 생산된다. 도자기제품이 도내에서는 알려져 있다. 수산물로는 조개젓, 건등이젓이 특산물이다.

**교 통** : 군안으로는 평의선이 지나며 여기에서 청남구를 지나는 문덕-남동 사이 철도가 연결된다. 군에는 평양-신의주 사이, 안주, 숙천, 평원 등지로 가는 도로가 있다.

**명 소** : 신리에는 고려때 거란군을 물리치기 위해 쌓은 안용진성이 있다.



## 11. 성 천 군

### 〈 행정구역 〉

위 치 : 평안남도 중부 비류강유역에 있는 군. 북부는 순천군과 북창군, 동부는 신양군, 남부는 회창군과 평양시 강동군, 서부는 평성시와 접하고 있다.

연 혁 : 1952년 12월 강동군에 삼흥면의 6개 리와 룡중면의 3개 리를, 회창군에 송인면, 대곡면, 구룡면의 5개 리를, 신양군에 대구면을 넘겨주고 룡선면, 령천면, 삼덕면, 가사면, 쌍룡면과 구룡면의 1개 리로 이루어졌다.

현 황 : 행정구역은 1개 읍(성천), 23개 리(룡흥, 암포, 향풍, 상하, 남원, 온정, 대봉, 류동, 대양, 룡산, 지창, 문옥, 신평, 금평, 계석, 창전, 장상, 운봉, 덕암, 삼덕, 남옥, 거흥, 삭창)와 5개 로동자구(군자, 백원, 은곡, 장림, 신성천)로 되어 있다. 군 소재지는 성천이다.

### 〈 자 연 〉

지형·지세 : 평안남도의 중간지대에 속하는 이 군은 대체로 500m 아래의 낮은 산지와 언덕성산지로 이루어져 있다. 군의 동부와 북부에는 북대봉산맥과 천성산맥의 지맥들이 뻗어 있고 남부에는 강동산맥이 강동군과의 경계를 이루면서 동서 방향으로 놓여 있다.

기 후 : 연 평균기온은 9.0℃, 1월 평균기온은 -9.5℃, 8월 평균기온은 24.4℃이며, 연 평균강수량은 1,100~1,150mm이다. 연중 북서풍이 많이 분다.

하 천 : 군안에는 비류강계에 속하는 지류들이 조밀하게 퍼져 있다. 비류강은 불류강, 비우천, 백원천을 비롯한 12개의 지류들을 모아 흐른다.

산 림 : 산림은 군넓이의 66%를 차지한다. 주요 나무종류는 소나무, 참나무, 밤나무, 아까시이나나무, 가래나무, 동백나무, 분지나무, 이깔나무 등이다.

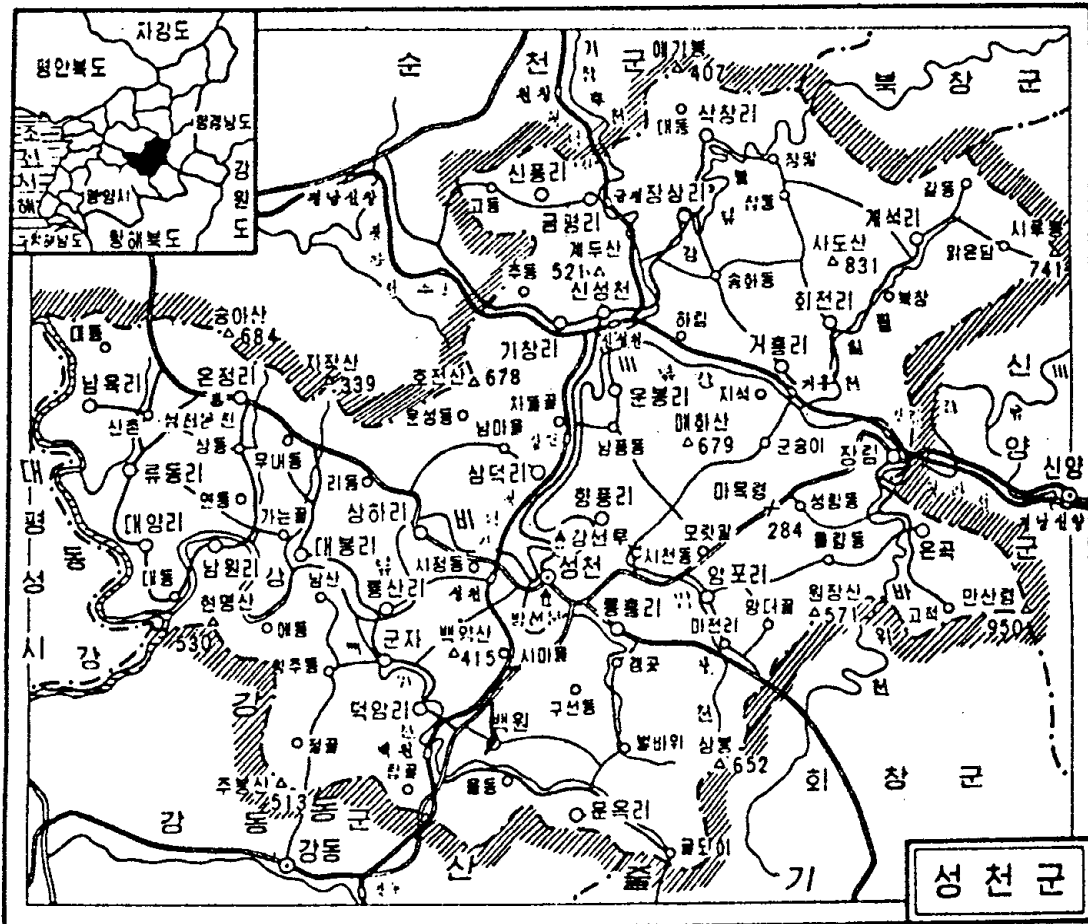
지질·토양 : 기반암은 고회암, 석회암, 화강암, 편마암, 차돌 등이다.

### 〈기타요소〉

주요산업 및 특산물 : 공업에서는 광업이 큰 비중을 차지하고 있으며, 농업에서는 강냉이 생산이 많은 지역이다. 담배 생산량이 북한지역에서 가장 많은 곳에 속하며, 문창호지도 북한지역에서 알려져 있다. 밤도 많이 생산된다.

교 통 : 성천군은 교통이 발전된 지역의 하나이다. 군가운데로는 남북방향으로 평양시와 평안남도 내륙의 공업지대를 잇는 평덕선이 지나고 있으며, 이 철길은 신성천에서 동서방향으로 지나는 평라선과 교차된다. 군에는 평성시, 강동군, 회창군, 신양군, 순천군 지역들을 잇는 도로가 있다.

명 소 : 비류강가에 있는 「12봉」을 비롯하여 향풍산, 강선루 등이 있으며, 성천 온천이 있다.



## 12. 숙 천 군

### 〈 행정구역 〉

위 치 : 평안남도 서부 서해안에 접하여 있는 군. 북부는 문덕군, 동부는 안주시, 순천시, 평성시, 남부는 평원군과 서로 접하여 있고 서부는 서해에 면하여 있다.

연 혁 : 1952년 12월 평원군의 숙천면, 조운면, 동송면, 해소면, 서해면, 검산면과 룡호면의 일부를 갈라 숙천군을 새로 만들었다.

현 황 : 행정구역은 1개 읍(숙천), 20개 리 (홍오, 장흥, 룡덕, 검흥, 대성, 검산, 백암, 평화, 쌍운, 금풍, 해빛, 신평, 약전, 사산, 칠, 광천, 창동, 송덕, 운정, 평산)와 1개 로동자구(남양)로 되어 있다. 군 소재지는 숙천이다.

### 〈 자 연 〉

지형·지세 : 군의 대부분은 평야, 야산, 언덕들로 되어 있다. 열두삼천리별의 남부를 차지하는 군의 서부지역은 50m안팎의 야산과 언덕을 가지고 있으나 대체로 평야로 되어 있다. 동부에는 상산(530m), 칩부봉(340m), 도운산(441m), 매남고개(140m)가 있다. 동남부에는 오석산맥이 북동-남서방향으로 뻗어 있다. 여기에는 강룡산(445m), 봉화산(232m) 등 높지 않은 산들이 있다. 지세는 동부에서 서부로 가면서 낮아진다. 서부 바다가에는 간석지가 넓게 펼쳐져 있다.

기 후 : 연 평균기온은 9.0℃, 1월 평균기온은 -9.2℃, 8월 평균기온은 24.3℃이며, 연 평균강수량은 1,000mm이다. 첫서리는 10월 18일경에, 마감서리는 4월 중순경에 내린다.

하 천 : 하천망 밀도는 비교적 조밀한 편이다. 군에는 해창강과 그 지류들이 전 반적 지역에 나무가지 모양으로 뻗어 있고 그밖에 중교천, 서사리게 등의 하천들이 있다. 해창강은 10여개의 지류들을 모아 가지고 서해로 흐른다.

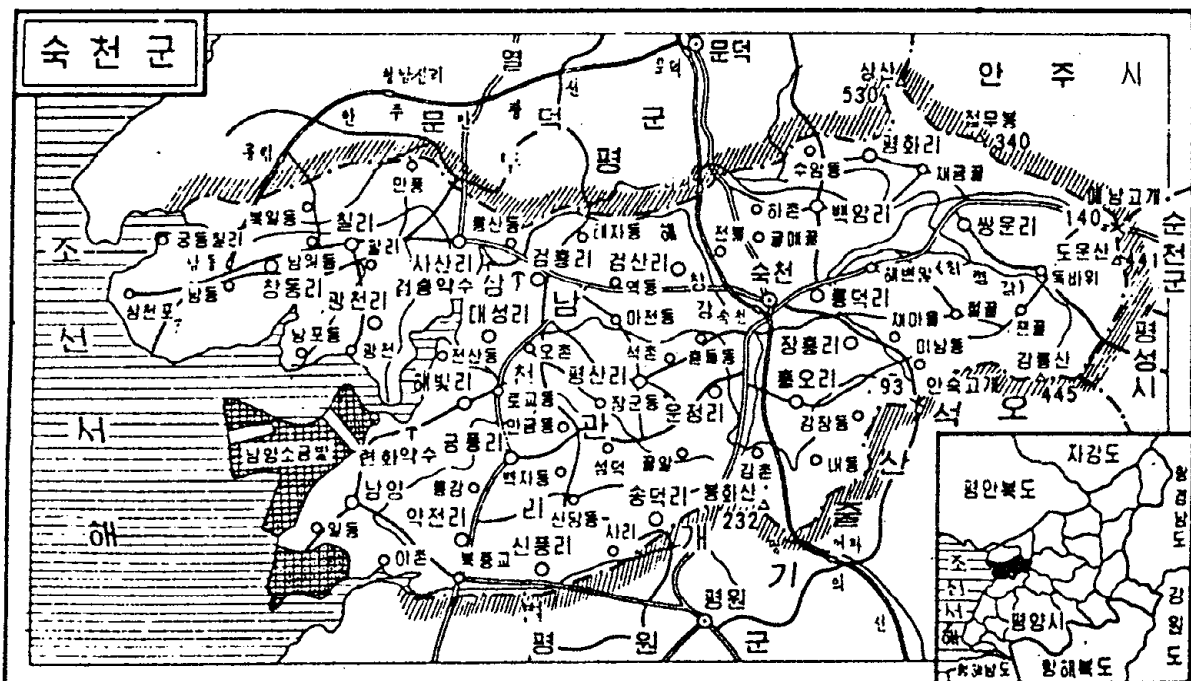
산 림 : 산림은 군넓이의 20%를 차지한다. 군에서는 잣나무, 이깔나무, 삼엽송 등이 있다.

### 〈기타요소〉

주요산업 및 특산물 : 북한지역에서 곡물의 단위생산량이 가장 높은 지역의 하나로 벼 생산이 중심을 이루고 있다. 과일 생산량, 특히 사과생산량이 많은 지역이며, 과일가공업도 비중이 있다. 또한 북한의 주요 소금산지이기도 하다.

교 통 : 군 가운데에는 평양시와 평안남북도의 서부지역을 잇는 평의선이 있으며 평원, 문덕, 순천을 잇는 도로가 있다.

명 소 : 창광대가 있으며, 검홍약수와 련화약수가 있다.



## 13. 녕원군

### 〈 행정구역 〉

위 치 : 평안남도 북동부에 있는 군. 대동강 상류유역에 있는 산간지대군이다. 군의 동부는 대홍군, 북부는 묘향산맥을 경계로 자강도 회천시와 동신군, 서부는 덕천시, 평안북도 구장군과 향산군. 남부는 맹산군과 북대봉산맥을 경계로 함경남도 요덕군과 접한다.

연 혁 : 이 군은 종전 6개 면으로 되어 있었으나 행정구역 조정에 의하여 녕원군과 대홍군의 2개 군으로 개편되었다.

현 황 : 1개 읍(녕원), 25개 리(장산, 룡성, 신대, 신리, 신막, 마산, 문곡, 풍진, 송산, 영창, 내창, 화순, 도평, 승룡, 중삼, 신흥, 온양, 회양, 수하, 도삼, 창산, 대성, 룡대, 청산, 순호)로 되어 있다. 군 소재지는 녕원이다.

### 〈 자 연 〉

지형·지세 : 군의 북서부에는 묘향산맥, 동남부에는 북대봉산맥이 뻗어 있다. 여기에 소백산(2,015m), 천괘산(1,929m), 백산(1,724m)과 함지골령(1,230m), 황치령(1,072m), 다섯령(776m)이, 그리고 남부에는 맹산령(1,052m), 두류고개(405m)가 있다.

기 후 : 연 평균기온은 7.4℃, 1월 평균기온은 -12.1℃, 7월 평균기온은 23℃이며, 연 평균강수량은 1,268.4mm이다. 첫서리는 10월 12일, 마감서리는 4월 27일경에 내린다.

하 천 : 녕원군은 수자원이 풍부하여 수력발전에 유리한 조건을 가지고 있다. 군의 중심부로는 대동강이 흐르며 여기에 남천강, 성룡천, 내창강, 승룡천을 비롯한 10여개의 지류들이 흘러든다.

산 림 : 산림면적은 군넓이의 90%이상을 차지한다. 여기에는 소나무, 참나무,



전나무, 분비나무 등과 기름나무림, 섬유제지림, 산과일림들이 우거져 있다.

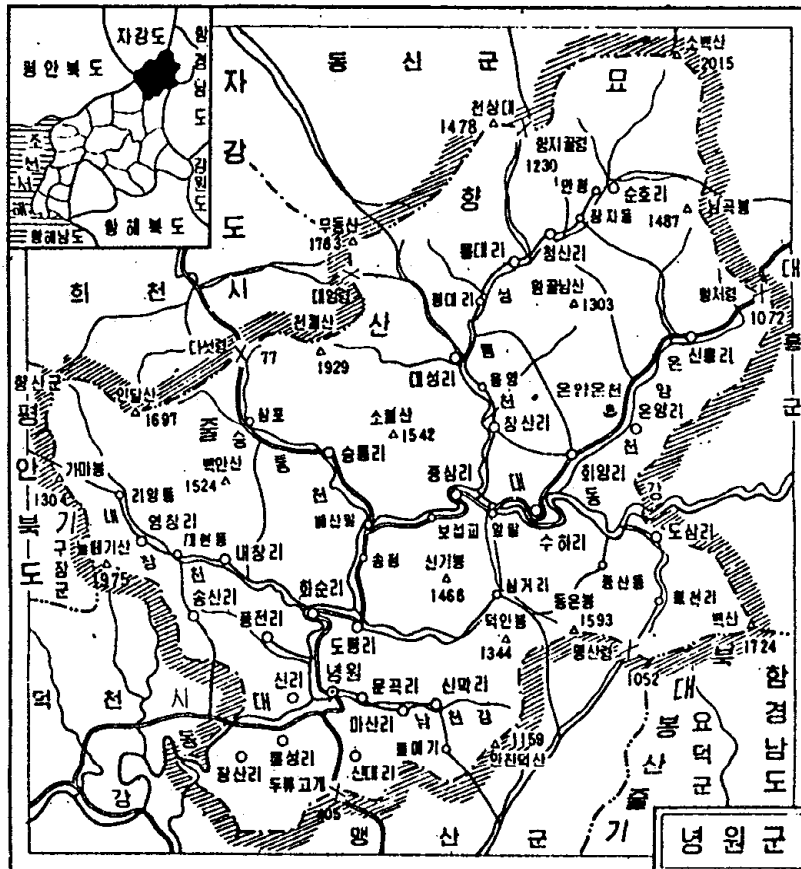
지질·토양 : 기반암은 석회암, 화강암, 화강편마암이며, 곳곳에 사금이 있다. 토양의 대부분은 산악표백화산림갈색토양이다.

### 〈기타요소〉

주요산업 및 특산물 : 목재가 많이 생산되며 특산물로는 한약재, 꿀, 사향 등이 있다. 또 강가에는 특산식물인 채양버들이 자란다.

교통 : 군에는 맹산, 대흥, 자강도 회천으로 통하는 도로가 있다. 녕원-덕천 사이의 새로운 배길이 개통되어 여객선과 화물선이 다닌다. 녕원에서 맹산까지는 36km이다.

명소 : 장산리에는 옥굴, 내창리에는 룡포(폭포), 온양리에는 온천, 화순리와 장산리에는 약수가 있다.



## 14. 북 창 군

### 〈 행정구역 〉

위 치 : 평안남도 북부 대동강 유역에 있는 군. 동부는 맹산군, 북부는 덕천시, 서부는 개천시. 남부는 순천시, 성천군, 신양군과 서로 접한다.

연 혁 : 1952년 12월 맹산군 옥천면, 봉인면, 학천면, 덕천군의 잠도면, 잠삼면의 리들을 합쳐 새로 만든 군이다.

현 황 : 행정구역은 1개 읍(북창), 23개 리(수옥, 남양, 송사, 매현, 신석, 삼룡포, 회안, 송림, 원평, 잠상, 석산, 룡산, 대평, 관하, 연류, 남상, 광로, 신복, 소창, 신평, 가평, 상하, 봉창)와 4개 로동자구(풍곡, 북창, 송남, 인포)로 되어 있다. 군 소재지는 북창이다.

### 〈 자 연 〉

지형·지세 : 북창군은 대동강 상류와 중류의 경계지역에 자리잡은 산간지대이다. 북부지역에는 장안산(1,250m), 후선유봉(1,104m)을 비롯한 높은 산들이 솟아 있는 장안산맥이 덕천시와의 경계를 이루면서 동서방향으로 뻗어 있다. 군의 변두리에서부터 중부로 들어오면서 점차 낮아져 북창일대는 분지지형을 이루고 있다.

기 후 : 연 평균기온은 8.2℃, 1월 평균기온은 -11.5℃, 8월 평균기온은 23.6℃이며, 연 평균강수량은 1,200mm이다.

하 천 : 하천망은 대동강과 그 지류들로 이루어져 있다. 풍곡천, 남상천 등의 지류들을 모아 흐르는 대동강은 이 군의 북부지역에서 북남방향으로 흐르다가 대평리에서부터 동서방향으로 흐른다. 북창군은 샘의 수와 분출량이 도내에서 제일 많다.

산 림 : 산림은 군넓이의 약 80%를 차지한다. 신석리 석골에는 학술적 가치가 있는 40여종의 나무들이 있다.

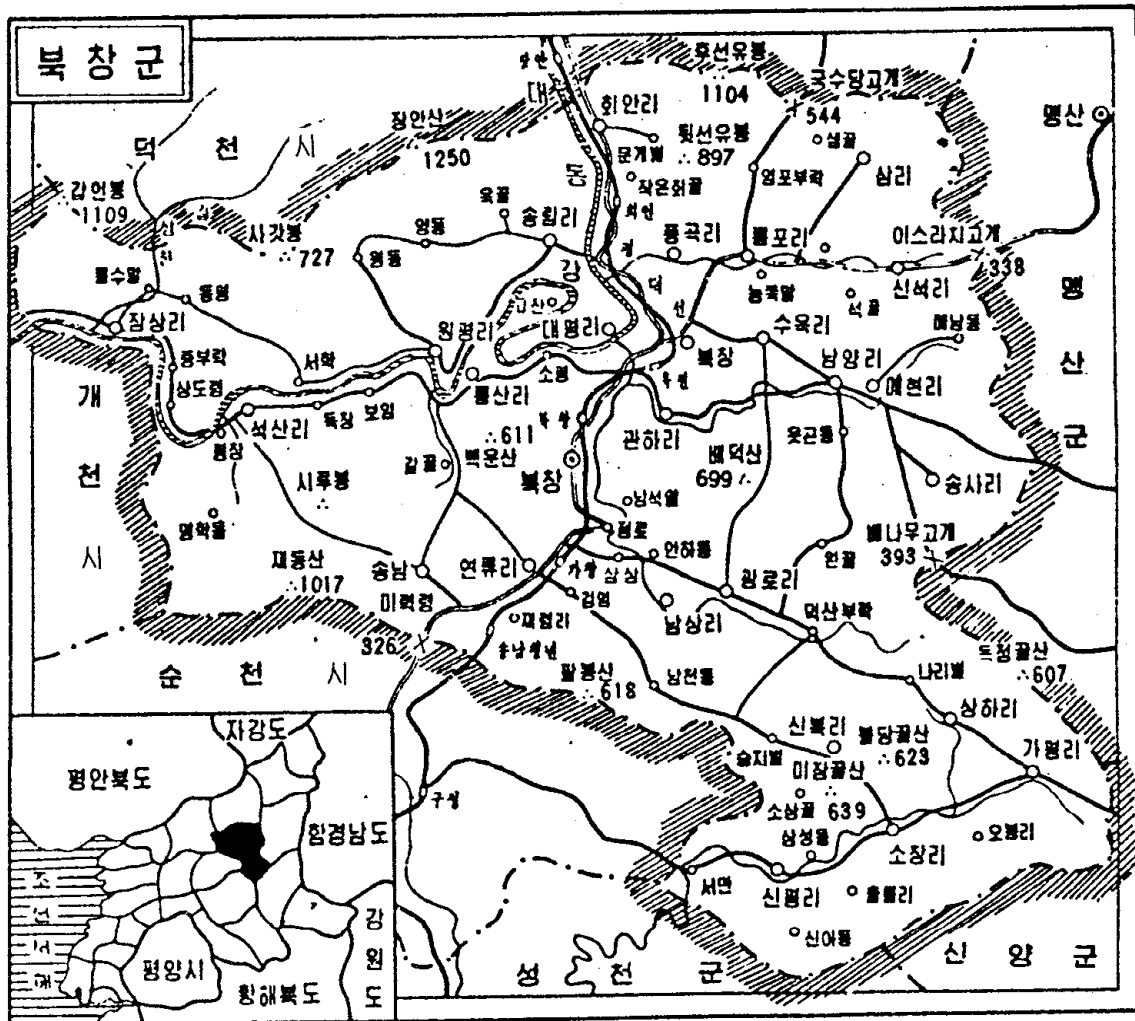
지질·토양 : 기반암은 석회암, 고회암, 점판암, 분암 등이며, 무연탄, 석회암, 진사 등이 많이 매장되어 있다. 토양은 산림갈색토양, 산악표백화산림갈색토양, 충적지토양, 논토양이다.

### 〈기타요소〉

주요산업 및 특산물 : 전력생산이 가장 큰 비중을 차지하며 석탄도 많이 생산된다. 또한 식료품가공업이 활발하다.

교 통 : 북창군은 교통이 비교적 발전된 지역이다. 군의 가운데로는 평덕선이 지나고 있으며, 맹산군, 개천군, 신양군들과 통하는 도로가 있다.

명 소 : 샷갯봉과 천성산 등이 있으며, 북창리에는 고구려 고분들이 있다.



## 15. 맹 산 군

### 〈 행정구역 〉

위 치 : 평안남도 동북부에 있는 군. 북부는 녕원군, 서부는 북창군과 덕천시, 남부는 신양군, 동부는 북대봉산맥을 경계로 함경남도 요덕군과 잇닿아 있다.

연 혁 : 맹산은 고려때(1019년) 맹산현을 설치하면서 맹주라 불렀고 현재의 지명은 이조 태종때부터 이다. 맹산군은 근대까지 8개 면으로 있었으나 1947년 이중 3개 면(북천, 봉인, 학천)이 신설된 북창군에 흡수되었다.

현 황 : 행정구역은 1개 읍(맹산), 24개 리(새마을, 장동, 송광, 매향, 정평, 수전, 신상, 주포, 기양, 인흥, 시역, 대흥, 평지, 지성, 신흥, 룡암, 송산, 광화, 양산, 온포, 풍림, 유승, 평운, 중흥)로 되어 있다. 군 소재지는 맹산이다.

### 〈 자 연 〉

지형·지세 : 맹산군은 대동산지의 북동부에 자리잡고 있는 산간지대 군이다. 군의 중부에는 동서방향으로 장안산맥이, 동부에는 남북방향으로 북대봉산맥이 뻗어 있으며 여기에는 노란봉(1,502m), 평풍산(1,548m), 민봉산(1,134m), 맹산고개(525m)가 있다.

기 후 : 연 평균기온은 7.4℃, 1월 평균기온은 -11.6℃, 8월 평균기온은 22.5℃이며, 연 평균강수량은 1,480.3mm로서 우리 나라에서 비가 가장 많이 오는 지역의 하나이다. 첫서리는 10월 29일경에, 마감서리는 5월 3일경에 내린다.

하 천 : 동면강과 애창강을 비롯한 여러개의 지류들을 합쳐 북서쪽으로 흐르는 마탄강이 있으며, 남부에는 비류강, 동부에는 룡흥강의 지류들이 있다.

산 림 : 군넓이의 84%를 차지하는 산에는 소나무, 참나무, 자작나무, 단풍나무 등과 이깔나무, 삼엽송나무, 잣나무, 황철나무들이 많이 자란다. 1,000m이상 지역들에는 분비나무, 가문비나무, 전나무들이 있다.

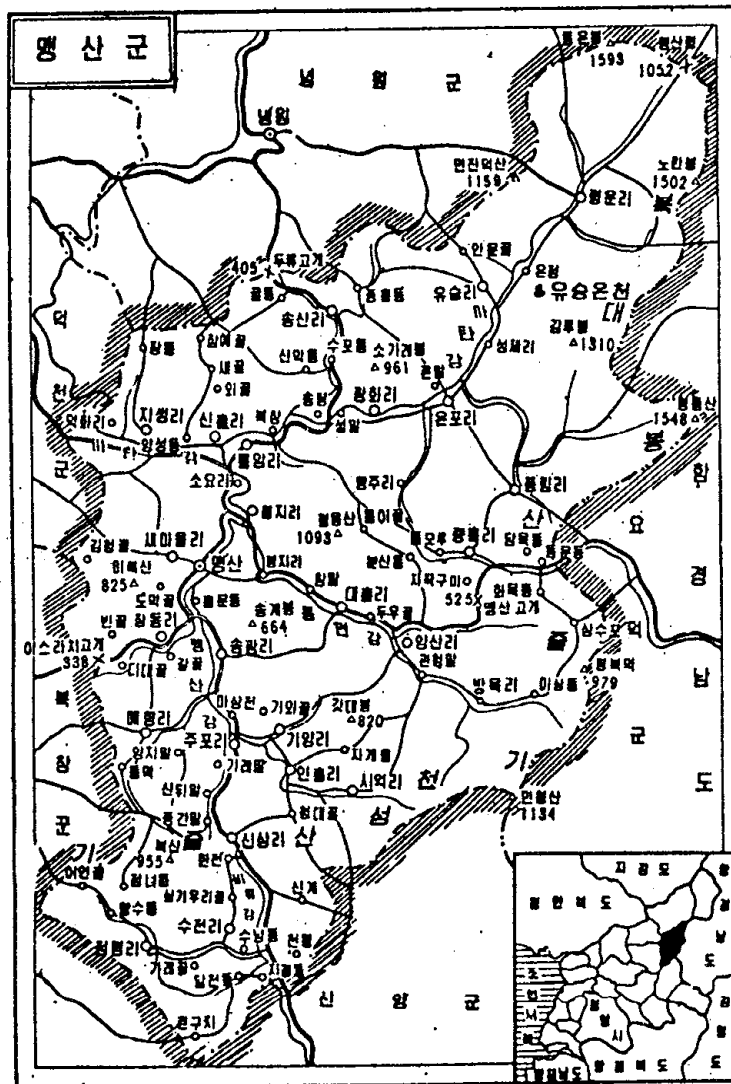
지질·토양 : 기반암은 석회암, 점판암, 화강편마암으로 되어 있다.

〈기타요소〉

주요산업 및 특산물 : 축산업의 비중이 크며 누에치기를 많이 하는 곳으로 알려져 있다. 한약재와 보약류들이 도내에서는 비중이 있다.

교 통 : 군에는 북창, 녕원, 덕천, 신양, 함경남도 요덕군을 잇는 도로가 있다.

명 소 : 옥녀봉, 아흔아홉가마동굴, 북산굴과 오누이굴이 있으며, 유승리에는 온천이 있다. 우리나라에는 희귀한 만주흑송림이 군락을 이루고 있다.



## 16. 양 덕 군

### 〈 행정구역 〉

위 치 : 평안남도의 남동부에 있는 군. 군의 북부는 함경남도 고원군, 동부는 강원도 천내군과 법동군, 남부는 황해북도 신평군, 서부는 평안남도 신양군과 서로 잇닿아 있다.

연 혁 : 양덕군은 현재의 신양군일대를 포괄하여 이조말기에 생긴 오랜 군이다. 1952년 12월에 행정구역이 새로 개편되면서 이 군에서 신양군이 분리되었다.

현 황 : 행정구역은 1개 읍(양덕), 18개 리(은하, 온정, 태흥, 봉계, 운창, 상신, 삼계, 거상, 일암, 룡통, 룡암, 상성, 동양, 추마, 룡동, 사기, 구룡, 수덕)로 되어 있다. 군 소재지는 양덕이다.

### 〈 자 연 〉

지형·지세 : 군의 북부에는 북대봉산맥이 남북방향으로 뻗어 있고 동부에는 아호비령산맥이 강원도와의 경계를 따라 북동-남서방향으로, 남부에는 강동산맥이 황해북도 신평군과의 경계를 따라 동서방향으로 뻗어 있다. 군경계에는 재령산(1,217m), 두류산(1,323m), 천을봉(1,209m), 하랍산(1,485m), 자하산(1,217m) 등의 높은 산들이 있다.

기 후 : 연 평균기온은 7.4℃, 1월 평균기온은 -10.4℃, 8월 평균기온은 23℃이며, 연 평균강수량은 1,140mm이다. 첫서리는 10월 15일, 마감서리는 5월 5일경에 내린다.

하 천 : 서부지역에는 비류강의 지류인 평원천이, 동부에는 약수천, 송강천 등 남강의 지류들이 있다.

산 림 : 군 넓이의 84%를 차지하며, 소나무, 분비나무, 피나무, 옻나무, 가래나무 등 수백종의 나무들이 있다.

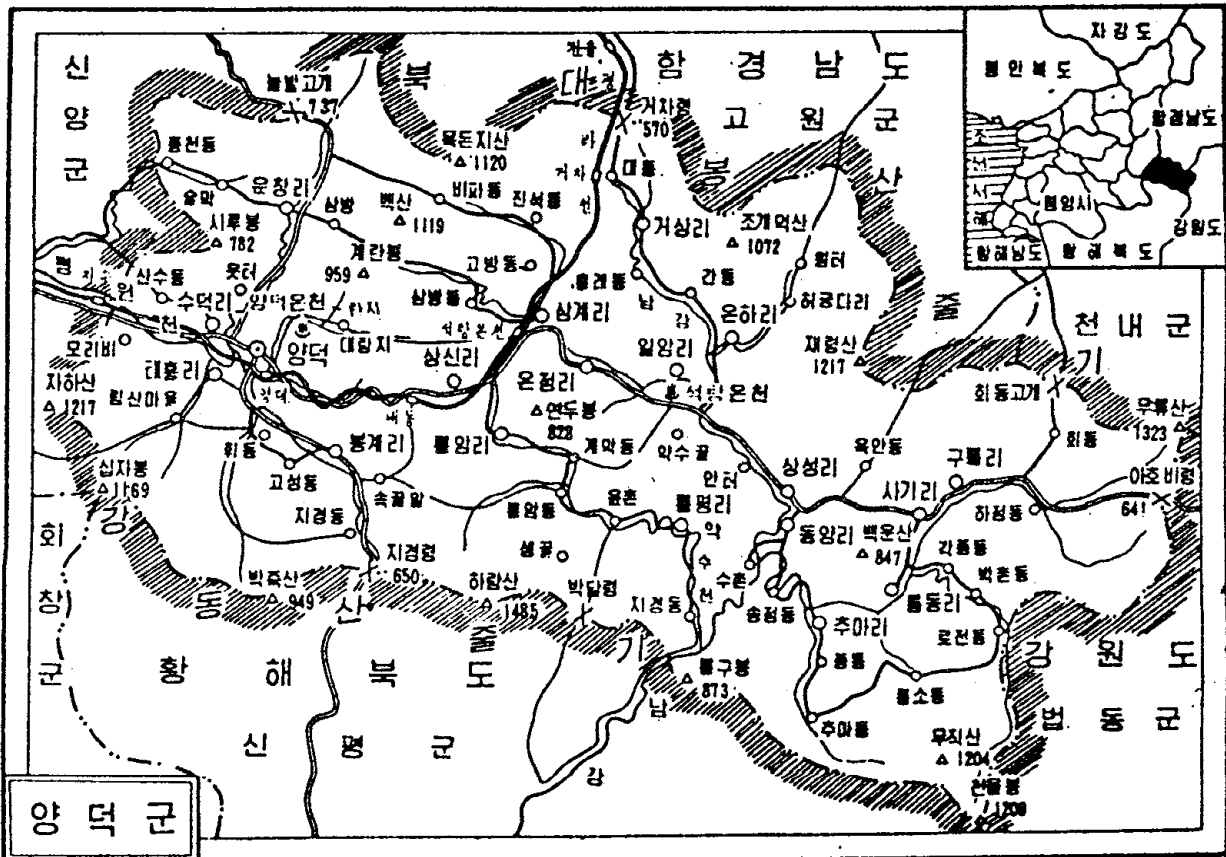
지질·토양 : 토양은 주로 산림갈색토양이며 일부 고산지대에는 산악표백화산림 갈색토양이, 하천주변에는 충적지토양이 퍼져 있다.

### <기타요소>

주요산업 및 특산물 : 통나무를 많이 생산하고 있으며, 목재가공공업이 큰 비중을 차지하고 있다. 나무로 만든 축배잔과 절구, 양덕소주와 포도술, 송이버섯이 이곳의 특산물로 알려져 있다.

교 통 : 군의 중부에는 전기화된 평라선이 있으며 평양-원산 사이, 양덕-신평(황해북도) 사이, 신양군과 고원군 방면으로 가는 도로가 있다.

명 소 : 석탑온천, 양덕온천을 비롯한 온천들과 십이폭포, 룡소동폭포, 비룡폭포, 쌍룡폭포 등 이름난 폭포들이 있으며, 천연기념물인 노각나무 군락이 있다.



## 17. 회 창 군

### 〈 행정구역 〉

위 치 : 평안남도 동남부에 있는 군. 북쪽은 성천군과 신양군, 동쪽은 황해북도 신평군, 남쪽은 황해북도 연산군, 서쪽은 평양시 강동군과 잇닿아 있다.

연 혁 : 회창군은 강동군과 성천군에 속해 있다가 1952년 12월 행정구역개편때 평안남도 성천군 송인면, 룡중면, 대곡면, 구룡면과 황해도 곡산군 봉명면의 일부가 합쳐져 새로 생겼다.

현 황 : 행정구역은 1개 읍(회창), 17개 리(신성, 덕련, 대봉, 송동, 내동, 내덕, 양춘, 구룡, 가운, 회운, 대곡, 지동, 태인, 정산, 문어, 화심, 송인)로 되어 있다. 군 소재지는 회창이다.

### 〈 자 연 〉

지형·지세 : 회창군은 산지들이 우세한 산간군이다. 북부지역에는 평균 해발높이 590m의 강동산맥이 있으며 동부지역에는 십자봉(1,169m), 불금산(1,112m), 시루봉(1,181m)이 있고 남부에는 서백년산(1,219m), 감후봉(862m), 서부에는 태을덕산(526m), 각홀산(630m)이 솟아 있다. 군의 가운데로는 남강의 지류인 용천골짜기가 놓여 있다.

기 후 : 군은 바다와 멀리 떨어져 있고 주위에 높은 산들이 솟아 있어 대륙성 기후의 특징을 띤다. 연 평균기온은 7.8℃, 1월 평균기온은 -9.4℃, 8월 평균기온은 22.2℃이며, 연 평균강수량은 1,197mm이다. 첫서리는 10월 5일경에, 마감서리는 5월 5일경에 내린다.

하 천 : 군에는 남강에 흘러드는 용천, 봉명천과 비류강의 지류가 있다.

산 림 : 산림은 군넓이의 약 88%를 차지한다. 산에는 소나무, 잣나무, 참나무, 물푸레나무, 고로쇠나무들이 퍼져 있다.



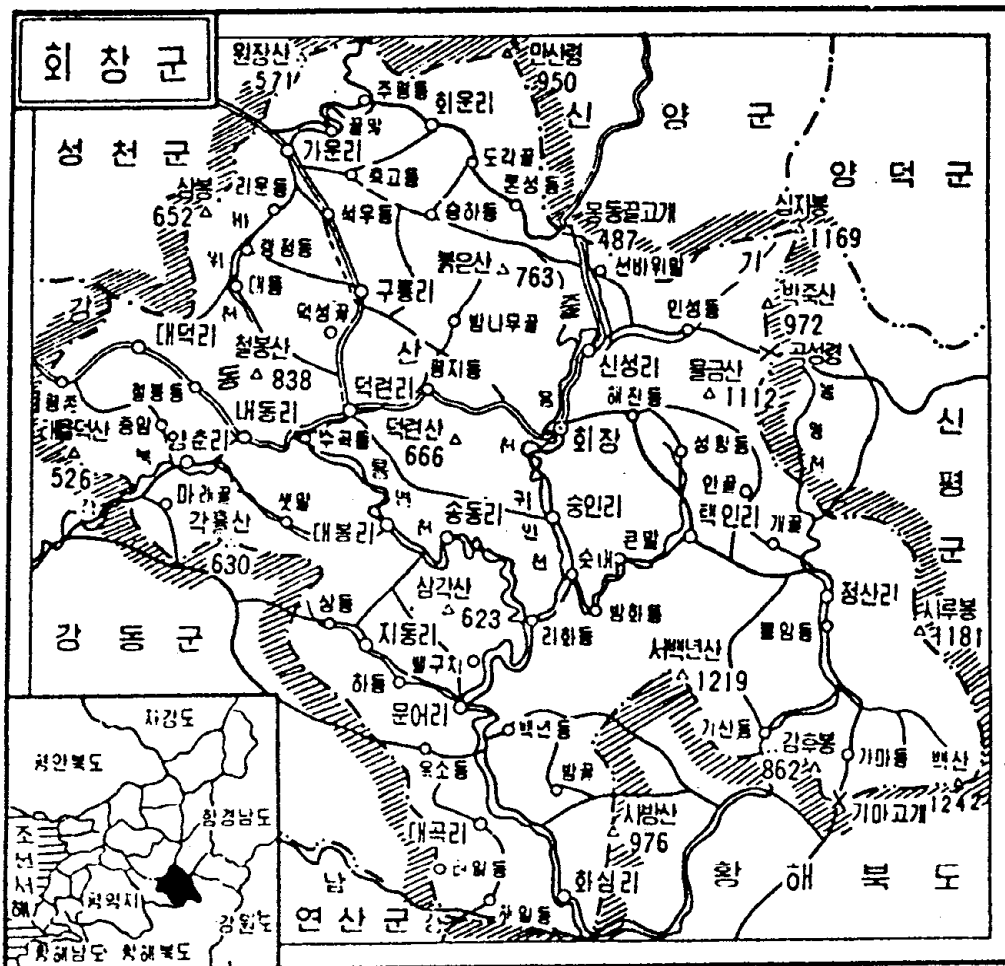
지질·토양 : 지질은 대부분이 현무암류, 규암, 운모편암, 대리암, 퇴적변성암류, 화강암류로 되어 있다. 군에는 금, 은을 비롯한 유색금속 광물과 비금속 광물이 많이 매장되어 있다. 토양은 산림갈색토양, 충적지토양이다.

〈기타요소〉

주요산업 및 특산물 : 금, 은 등 유색금속광물이 많이 생산되며, 산림자원이 풍부하다. 도내에서 담배생산이 많은 군의 하나이다. 소, 양, 염소 등 초식동물을 많이 키운다.

교 통 : 군에는 회창-인평(신양군) 사이, 회창-성천 사이의 도로와 강동, 인평(황해북도)방면으로 가는 길이 있다.

명 소 : 성천금강과 백령산이 있다.



## 18. 신 양 군

### 〈 행정구역 〉

위 치 : 평안남도 동부 비류강 상류유역에 있는 군, 동부는 함경남도 요덕군, 고원군, 남부는 양덕군, 회창군, 서부는 성천군, 북부는 북창군, 맹산군과 접한다.

연 혁 : 1952년 12월 양덕군 쌍룡면, 화촌면, 오강면, 양덕면과 성천군의 대구면, 사가면의 일부 리들을 합쳐 신설한 군이다. 그후 양덕군에서 평원리와 송동리를, 성천군에서 덕흥리를 넘겨 받았다.

현 황 : 행정구역은 1개 읍(신양), 16개 리(지동, 장산, 송전, 광흥, 쌍룡, 백석, 사개, 창계, 문명, 장성, 운봉, 룡운, 룡연, 관성, 덕흥, 송동)와 1개 로동자구(인평)로 되어 있다. 군 소재지는 신양이다.

### 〈 자 연 〉

지형·지세 : 평안남도의 내륙산간지대 군이다. 서부지역을 제외한 나머지 지역은 산맥들에 둘러막혀 있다. 동부에는 북대봉산맥이 함경남도와의 경계를 이루면서 남북방향으로, 남부에는 강동산맥이 동서방향으로 뻗어 있다. 북부지역은 천성산맥의 지맥이 뻗어 있어 산지를 이루고 있다. 군의 변두리에는 민봉산(1,134m), 미산령(986m), 백산(1,449m), 전무봉(1,312m), 늘밭고개(737m), 시루봉(782m), 십자봉(1,169m), 봉동굴고개(487m), 기대봉(817m), 사악산(869m) 등이 있다.

기 후 : 기후는 대륙성 기후의 특성을 띤다. 도안의 다른 군들 보다 기온이 낮고 군안에서도 높이에 따라 기후조건이 서로 다르다. 연 평균기온은 8.3℃, 1월 평균기온은 -11.5℃, 8월 평균기온은 23.4℃이며, 연 평균강수량은 1,100mm로서 비가 많이 내린다. 첫서리는 10월 초에, 마감서리는 5월초에 내린다.

하 천 : 군의 가운데로는 비류강이 거의 남북방향으로 흐르며 남부에서는 평원천이 동서방향으로 흐른다. 신양군은 강하천의 총 연장길이가 258km로서 하천망이 비교적 조밀하게 퍼져 있는 지역의 하나이다.

**산 림** : 산림은 군넓이의 85%를 차지한다. 주요 나무종류는 이깔나무, 소나무, 잣나무, 삼엽송 등의 침엽수와 참나무, 단풍나무, 밤나무 같은 활엽수들이다.

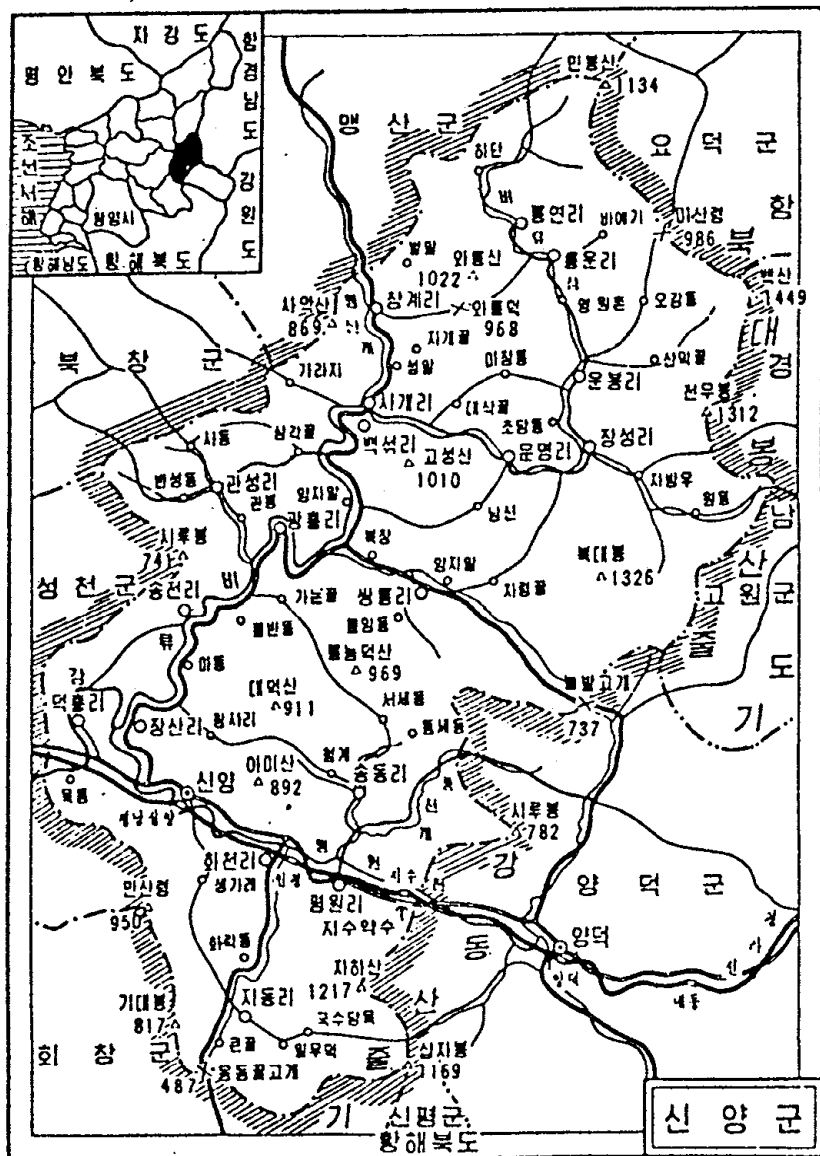
**지질·토양** : 지질은 시생대층과 원생대층으로 되어 있으며, 지하자원은 중석, 안티몬, 연 등이 있다.

### 〈기타요소〉

**주요산업 및 특산물** : 광업이 중요한 비중을 차지하고 있으며, 도내의 주요 담배산지이다. 특산물로는 산과일 단물과 산나물 가공품이 있다.

**교 통** : 군의 남부지역에는 평라선이 있으며, 양덕군, 성천군, 회창군 등으로 통하는 도로가 있다.

**명 소** : 백석리 룡흥동의 폭포수굴과 백운사 등이 있다.



## 19. 대 흥 군

### 〈 행정구역 〉

위 치 : 평안남도 북동부 대동강 상류유역에 있는 군. 북부와 동부, 남부는 함경남도 장진군, 영광군, 함주군, 정평군, 요덕군, 서부는 녕원군, 북서부는 자강도 룡림군, 동신군과 접한다.

연 혁 : 대흥군은 1952년 12월 녕원군에서 갈라져 생긴후 1954년 10월에 일부리를 녕원군에 넘겨주고 함경남도로 편입되었다가 1972년 11월에 평안남도에 다시 속하게 되었다.

현 황 : 1개 읍(대흥), 16개 리(랑림, 평화, 소백, 대동, 인룡, 복흥, 흑수, 광릉, 룡평, 운흥, 창현, 덕흥, 신남, 문삼, 도흥, 금성)와 1개 로동자구(경수))로 되어 있다. 군 소재지는 대흥이다.

### 〈 자 연 〉

지형·지세 : 대흥군은 도내에서 제일 높은 지대에 놓여 있는 산간지대 군이다. 랑림산맥과 북대봉산맥이 뻗어 있는 동부와 남부에는 동백산(2,094m), 소마대산(1,933m), 사수산(1,784m), 백산(1,724m)이, 묘향산맥이 놓여 있는 북서쪽에는 랑림산(2,186m), 용어수산(2,020m), 소백산(2,015m)이 솟아 있다.

기 후 : 연 평균기온은 5.1℃, 1월 평균기온은 -13.1℃, 8월 평균기온은 20.2℃이며, 연 평균강수량은 1,055mm이다. 첫서리는 9월 22일, 마감서리는 5월 17일경에 내린다.

하 천 : 랑림산과 한테령에서 시작, 군의 가운데를 흐르는 대동강은 경수천, 직골천, 흑수강, 금성강 등 15개의 지류들을 모아 가지고 녕원군 지역으로 흘러간다.

산 림 : 군넓이의 93%이상을 차지하는 산에는 주로 이깔나무, 분비나무, 가문비나무, 소나무, 잣나무, 참나무, 황철나무, 피나무, 엄나무 등이 자라며 식물분포

에서 수직대성이 명확히 나타나 있다.

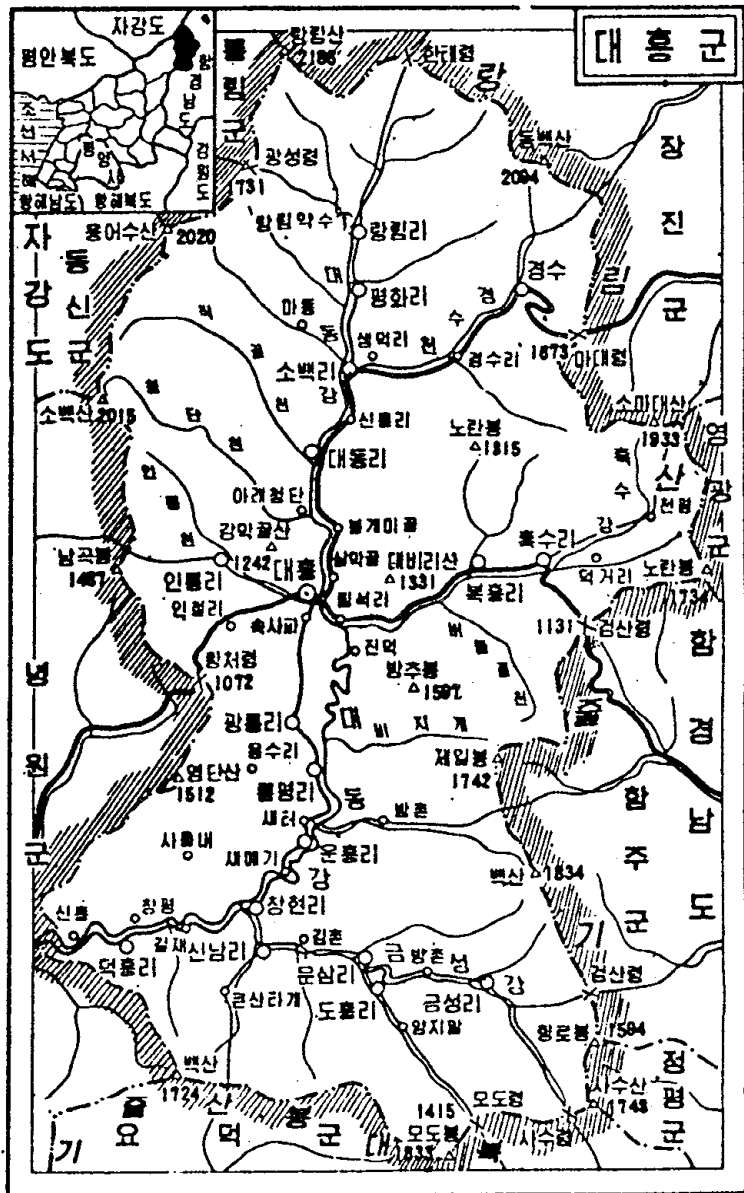
**지질·토양** : 기반암은 주로 화강암과, 편마암으로 되어 있으며, 중석을 비롯한 여러가지 지하자원이 있다. 토양은 충적지토양, 산림갈색토양, 산악표백화산림갈색토양, 산악표백성토양이 분포되어 있다.

### <기타요소>

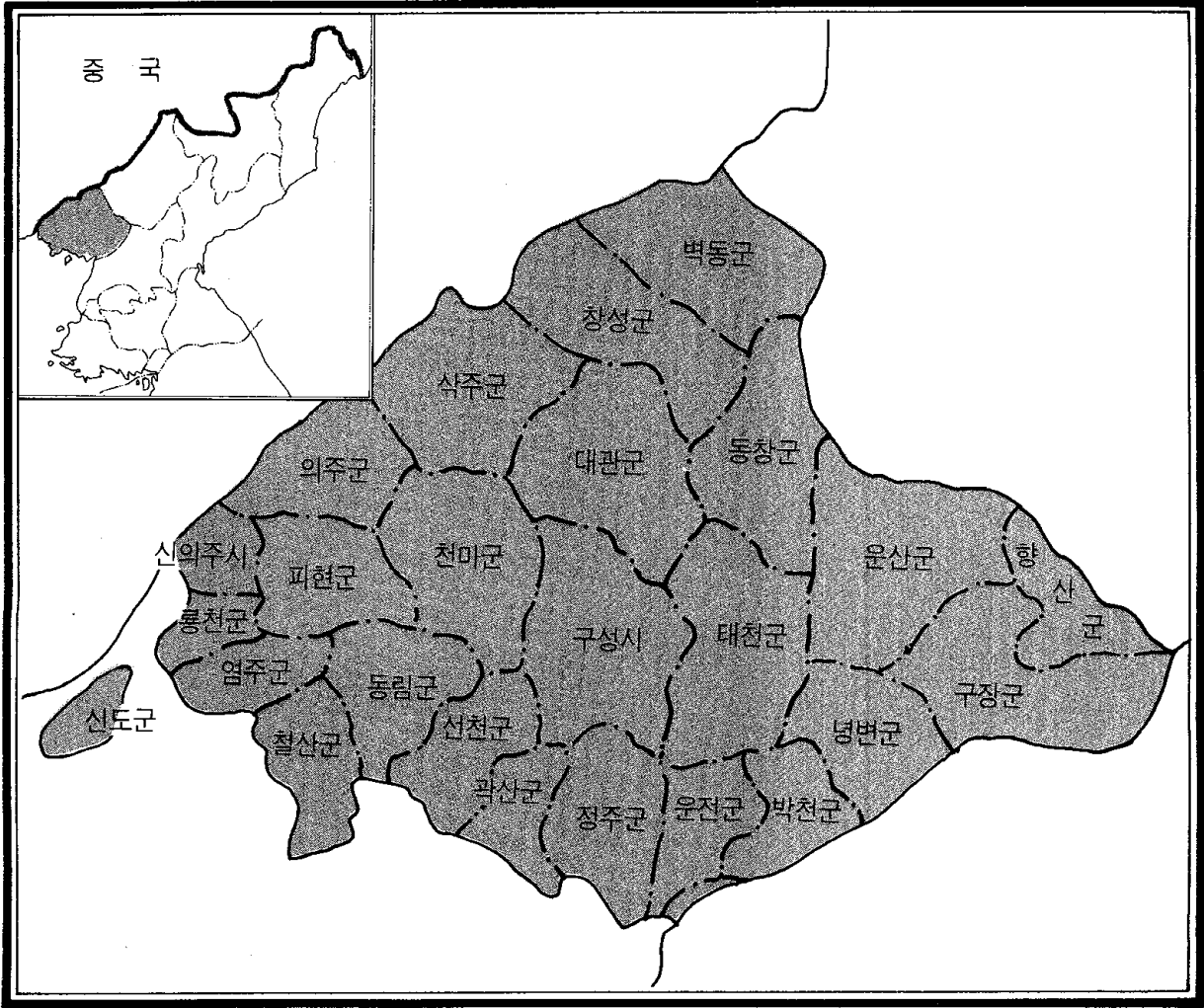
**주요산업 및 특산물** : 도내의 주요 목재생산지의 하나이며, 목재가공공업도 도내에서 큰 비중을 차지하고 있다. 또한 양질의 중정석 광산이 있다.

**교통** : 대홍읍을 중심으로 황처령을 지나 녕원, 검산령을 지나 함경남도 함주, 그리고 광성령을 지나 자강도 룡림, 마대령을 지나 함경남도 장진을 잇는 도로가 있다.

대동강은 페길로 이용되고 있다.



# 제 6 장 평 안 북 도



## 목 차

I. 개 관	105
1. 행정구역	105
2. 자 연	106
3. 기타요소	108
II. 시·군별 현황	111
1. 신의주시	112
2. 구성시	114
3. 피현군	116
4. 룡천군	118
5. 염주군	120
6. 철산군	122
7. 동림군	124
8. 선천군	126
9. 광산군	128
10. 정주군	130
11. 운전군	132
12. 박천군	134
13. 녕변군	136
14. 구장군	138
15. 향산군	140
16. 운산군	142
17. 태천군	144
18. 천마군	146
19. 의주군	148
20. 삭주군	150
21. 대관군	152
22. 창성군	154
23. 동창군	156
24. 벽동군	158
25. 신도군	160

# I. 개 관

## 1. 행정구역

### 가. 위 치

우리 나라 북서부에 있는 도. 서부는 서해에 면하여 있고 남부는 평안남도, 동부는 자강도와 잇닿아 있다. 북부는 압록강을 사이에 두고 중국과 인접되어 있다.

### 나. 연 혁

평안북도는 1896년 전국을 13개 도로 나눌 때 평안도가 남북으로 갈라지면서 생긴 도이다. 그때 청천강 이북지역이 평안북도로 되고 녕변이 도 소재지로 되었다. 이때 행정구역은 1개의 부(녕변), 16개의 군(의주, 룡천, 철산, 선천, 정주, 박천, 운산, 태천, 구성, 삭주, 창성, 벽동, 강계, 회천, 위원, 초산)으로 되어 있었다. 도 소재지는 1908년에 의주로, 1923년에는 신의주로 옮겼다.

해방후 1949년 1월 자강도가 신설되면서 강계군, 자성군, 후창군, 위원군, 초산군, 회천군은 이 도에 넘어갔다. 1952년 12월 행정구역개편 때 13개의 군(향산, 구장, 북진, 운전, 광산, 동창, 천마, 대관, 청성, 염주, 피현, 동림, 우시)이 새로 생기면서 평안북도는 1개의 시(신의주), 26개의 군을 가진 도로 되었다.

1954년 10월 우시군이 자강도에 넘어갔다. 1967년 10월 구성군이 시로 되었으며 룡천군의 서석리 일부, 신서리(황금평리), 신도로동자구로 신도군을 신설했다. 그 후 이 군은 룡천군에 다시 합쳐졌다.

1974년 5월 청성군의 대부분 지역이 삭주군에, 그외 지역이 의주군에 넘어가고 청성군이 없어졌다. 1980년 5월 박천군 송도리, 룡흥리, 덕성로동자구가 평안남도 안주군에 넘어갔다. 1988년 7월에 다시 신도군이 신설되었다.

### 다. 현 황

현재 행정구역은 2개의 시(신의주, 구성), 23개의 군(피현, 룡천, 염주, 철산,



동림, 선천, 꾀산, 정주, 운전, 박천, 녕변, 구장, 향산, 운산, 태천, 천마, 의주, 삭주, 대관, 창성, 동창, 벽동, 신도)으로 되어 있다. 도 소재지는 신의주이다.

## 2. 자 연

### 가. 지형·지세

평안북도는 대부분 지역이 낮은 산지로 되어 있고 평야보다 산지비율이 높은 도이다. 해발평균높이는 236m, 최고높이는 1,909m(묘향산)이다. 산지가 많은 도라고 하지만 80%이상 지역이 500m아래이며 특히 경제활동에 널리 이용되는 200m 미만의 지역이 대부분이다.

도에는 자강도와의 경계를 이루면서 뺨은 피난덕산맥을 비롯하여 묘향산맥, 천마산맥, 문수산맥 등 산맥들이 각이한 방향으로 뻗어 있으나 지세는 일반적으로 북부와 북동부 지역이 높고 서쪽과 남쪽으로 가면서 점차 낮아져 넓은 평야로 된다. 대표적인 평야는 바다가지대에 펼쳐진 룡천벌(360km<sup>2</sup>), 운전벌(150km<sup>2</sup>), 박천벌(100km<sup>2</sup>) 등이다. 이 일대는 주요 벼 재배지로 되어 있다.

바다가 지형은 비교적 복잡하여 해안선의 나뭇이 심하다. 특히 중부 바다가에는 천마산맥의 지맥들이 바다에 잠겨서 이루어진 철산반도와 가도, 대화도, 대계도, 단도 등 수많은 섬들과 선천만을 비롯한 크고 작은 만들, 그리고 포구들이 있다. 류초도, 황금평과 같은 충적도들이 있으며 화학섬유 원료기지로 만들어진 비단섬(넓이 70.746km<sup>2</sup>)이 있다.

### 나. 기 후

연 평균기온은 7~9°C, 1월 평균기온은 -7.9(철산)~-12.5°C(벽동), 7월 평균기온은 22~24°C이다.

연 평균강수량은 900~1,400mm로서 동창군, 운산군 등 청천강, 구룡강, 대령강 상류일대는 우리 나라에서 비가 많이 오는 지역에 속한다.

첫서리는 9월 하순~11월 초순 사이, 마감서리는 3월 하순~4월 말에 내린다. 안개는 7월에 많이 끼는데 연 평균 안개끼는 회수는 15~40회 정도이다. 안개가 자주 끼는 지방은 태천(40일), 신의주(39일), 박천, 의주(각각 37일), 삭주, 철산

(각각 32일) 등 바다가와 큰 강하천들의 연안지대이다.

연 평균바람속도는 4.8m/s인데 센 바람이 자주 부는 철산지방에서는 10m/s 이상의 바람이 평균 10일에 한번 정도 분다.

#### 다. 하 천

도에는 790여개의 하천이 있는데 그 가운데서 독립하천은 27개, 5km이상 되는 하천은 260여개, 밀물의 영향을 받는 하천은 70여개이다. 주요 강하천은 압록강, 청천강, 대령강, 구룡강, 삼교천 등이다.

도에는 북한지역에서 제일 큰 인공호수인 수풍호(넓이 298.16km<sup>2</sup>, 둘레 1,074.7km)와 만풍호, 대하저수지, 매봉저수지, 봉명저수지, 운전저수지 등 수력발전 및 관개용 저수지들인 50여개의 인공호수들이 있다.

#### 라. 산 림

평안북도는 온대북부 식물분포구에 속한다. 각이한 지형조건과 생태적조건에의 다양성으로 도에는 간석지 식물로부터 고산식물에 이르기까지 그 종류가 다양하고 풍부하다.

묘향산에만 하여도 약 600종의 고등식물이 있으며 신미도에는 280여종의 식물이 있다. 특히 신미도에는 북부일대에서 보기 드문 상수리나무, 동백나무, 보리수나무, 소사나무 등 남부계통의 식물들이 분포되어 있는 것이 특징이다.

산림은 도넓이의 약 65%, 그 가운데서 임목지가 85%를 차지한다. 산림자원이 풍부한 지역은 도의 동부 특히 창성군, 벽동군, 동창군, 대관군, 향산군 일대이다. 창성군, 벽동군을 비롯한 도의 북동부 지역은 산과일, 산나물 등이 매우 풍부한 곳으로 알려져 있다.

도에는 묘향산 자연보호구, 삭주온천 식물보호구, 신미도 식물보호구, 천마산 동물보호구, 당아산 동물보호구, 선철랍도 바다새번식보호구들이 설정되어 있다.

#### 마. 지질 · 토양

시생대로부터 신생대에 이르기까지 각이한 지질시대의 지층으로 이루어진 도

에는 금, 동, 연, 아연, 중석, 철, 니켈, 모나즈석, 인회석, 흑연, 석탄 등 지하자원이 풍부 있다. 연료자원은 구장지구에 풍부하다. 토양은 산림갈색토양, 산악표백화산림갈색토양, 산악표백성토양, 충적지토양, 논토양, 간석지토양으로 이루어져 있다.

### 3. 기타요소

#### 가. 주요산업

**공업** : 주요 공업부문은 기계, 화학, 전력, 채굴, 금속, 건재공업 등 중공업과 방직, 편직, 식료, 일용품과 같은 경공업으로 구성되어 있다. 이중 기계제작공업이 가장 큰 비중을 갖고 있다. 전력공업에서는 수력에 의한 전력생산이, 채굴업에서는 석탄과 인회석·석회석·흑연 등 비금속광물, 철·연·아연, 금 등 금속광물이 기본이다. 화학공업에서는 화학섬유·화학비료, 건재공업에서는 시멘트가 기본이다.

**농업** : 알곡생산을 위주로 하는 농산업과 축산업, 과수업, 양잠업으로 이루어져 있다. 경지면적의 40%는 논, 50%는 밭이며, 주요 알곡은 벼, 강냉이, 콩이다. 이 도는 북한지역에서는 양잠업이 가장 발달한 지역이다.

**수산업** : 평안북도는 서해수산업에서 큰 역할을 하고 있는 곳으로 주요 수산기지는 신의주, 룡암포, 비단섬, 쑥섬, 철산, 광산, 운전이며, 특히 신의주는 원양어업기지이다. 수산물 중에서 멸치가 많은 양을 차지하고 있다.

#### 나. 교 통

운수에서 기본은 철도운수이다. 서부바다가 지대로는 평의선, 중부지역으로는 평북선, 남동부 지역으로는 만포선이 지난다. 이밖에도 도안에는 기본간선에서 갈라진 다사도선(룡천-다사도항), 백마선(염주-백마-남신의주), 박천선(맹중리-박천), 청년팔원선(팔원-구장), 구성선(구성-녕변), 덕현선(남신의주-덕현), 룡암선(구장-룡암), 룡문선(어룡-룡문) 등이 있다.

주요 도로는 신의주-신안주, 청주-구성-대관-삭주-청수, 창성-동창-운산-향산, 의주-천마-구성-태천-녕변, 구장-향산, 신의주-의주-삭주-창성-벽동, 운산-팔원-맹중리 사이의 길이다.

수상운수의 중심지는 신의주와 수풍이다. 신의주 항을 이용하여 압록강하류의 섬들과 룡암포, 철산, 애도, 정주, 남포, 해주에 이르는 구간에서 화물수송이 진행되며 압록강 상류로는 의주, 수진, 옥강, 청성까지의 구간과 수풍항에서 벽동, 창성, 초산까지의 구간에서는 화물과 여객 수송이 진행된다. 신의주-류초도-황금평-비단섬 사이에도 여객선이 다닌다.

#### 다. 명 소

도에는 가는 곳마다 경치좋은 곳들이 많다. 그 가운데서 향산군의 묘향산, 녕변군의 약산동대, 동림군의 동림폭포, 구장군의 백령대굴 등이 널리 알려진 명승들이다.

도에는 성지, 탑, 옛건물 등 유적유물들이 많다. 대표적인 성지들로는 태천군의 룡오리산성, 피현군의 룡골산성, 백마산성, 광산군의 룡한산성, 녕변군의 철웅성, 구성시의 구주성이다.

옛건물과 탑에서는 구주성의 남문, 의주읍성의 남문, 녕변의 철웅성남문, 룡승정, 천주사, 서운사, 벽동군의 완월루, 태천군의 양화사, 박천군의 심원사, 의주군의 금광사, 통군정, 향산군에 있는 보현사의 대웅전, 만세루 등 건물들과 보현사 13층탑, 보현사 9층탑, 광산군 원하리의 장경사5층탑, 녕변군 고성리의 5층탑과 같은 것들이 대표적인 것들이다.

## II. 시·군별 현황

구	분	읍	리	동	로동자구	구	분	읍	리	동	로동자구
신	의	주	시	-	13	35	-	1	31	-	3
구	성	시	-	18	20	-	1	6	-	-	-
피	현	군	1	21	-	2	1	33	-	-	1
룡	천	군	1	19	-	3	1	28	-	-	-
염	주	군	1	21	-	1	1	21	-	-	1
철	산	군	1	25	-	2	1	17	-	-	2
동	림	군	1	21	-	1	1	19	-	-	3
선	천	군	1	24	-	-	1	25	-	-	1
곽	산	군	1	19	-	-	1	15	-	-	1
정	주	군	1	28	-	1	1	16	-	-	1
운	전	군	1	25	-	-	1	19	-	-	-
박	천	군	1	20	-	-	1	1	-	-	2
녕	변	군	1	26	-	1					
						계		23	511	55	26

## 1. 신의주시

### 〈행정구역〉

위 치 : 평안북도 도 소재지. 동부는 의주군과 피현군, 남부는 룡천군과 접하며 서부와 북부는 압록강을 사이에 두고 중국동북지방 단동시와 인접되어 있다.

연 혁 : 신의주시는 1923년에 도 소재지로 되었으며 해방후 여러차례에 걸쳐 룡천군, 피현군, 의주군과의 사이에 행정구역개편이 있었다.

현 황 : 행정구역은 35개 동과 13개 리(상단, 하단, 선상, 송한, 석하, 중제, 삼교, 삼룡, 토성, 백토, 성서, 남민, 류초)로 되어 있다. \*동·리명은 부록 참조

### 〈자 연〉

지형·지세 : 압록강 하류연안에 자리잡고 있는 신의주시의 전반적 지역은 평탄한 평야지대로 되어 있다. 시중심부의 해발평균높이는 5~10m로서 매우 낮으나 동부와 서부 일대를 비롯한 일부 지역에는 50~100m 정도의 언덕들이 있다. 북부와 서부에는 위화도, 류초도 등 10여개의 섬들이 있다.

기 후 : 신의주시는 대륙성기후의 특징을 나타내나 바다와 가깝고 지대가 낮아 해양성기후의 영향도 많이 받는다. 연 평균기온은 8.8°C, 1월 평균기온은 -8.7°C, 8월 평균기온은 24.1°C이며, 연 평균강수량은 1,058mm이다. 첫서리는 10월 28일경, 마감서리는 3월 26일경에 내린다.

하 천 : 북부에서 흐르는 압록강과 룡천군과의 경계를 이루는 삼교천이 있다.

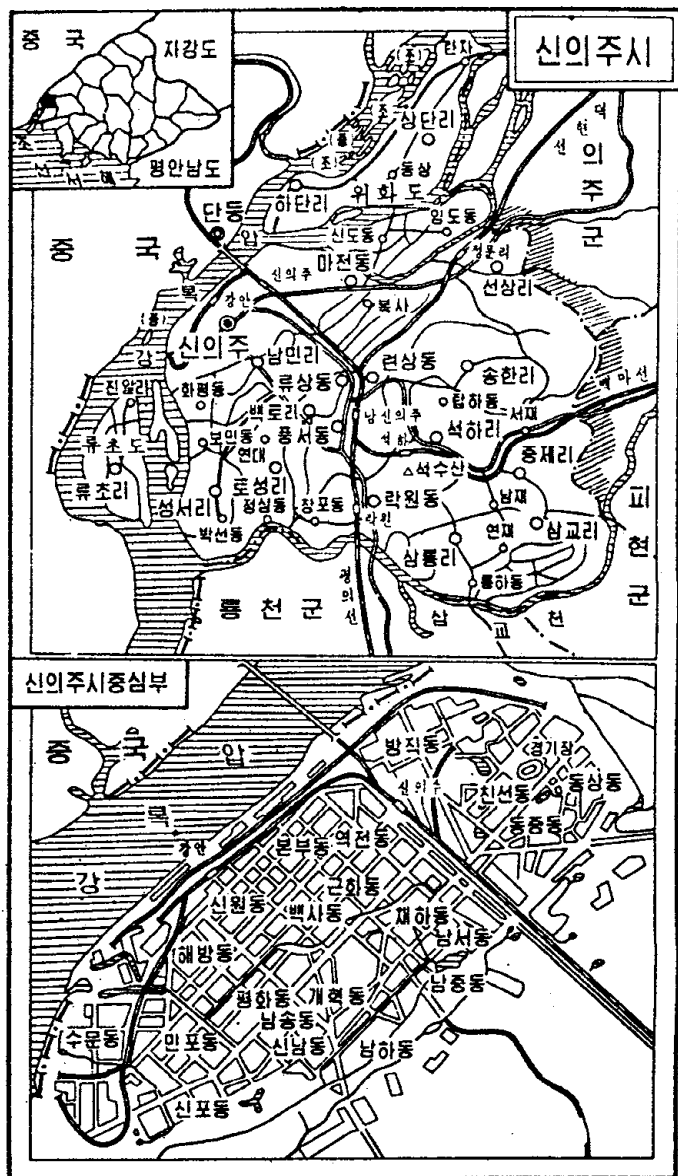
산 림 : 산림은 시넓이의 약 8%이며 주로 북동부일대에 퍼져 있다. 주요 나무종류는 소나무와 참나무이다.

지질·토양 : 토양은 대부분 충적지토양과 논토양이며 토층이 두터워 농작물 재배에 매우 유리하다. 시에는 석탄이 묻혀 있다.

### 〈기타요소〉

주요산업 및 특산물 : 기계, 화학, 방직공업이 큰 비중을 차지하고 있다. 기계공업에서는 각종기계, 화학공업에서는 화학섬유와 종이생산이 대표적이다. 또한 신발과 화장품 생산도 북한지역내에서 비중이 있으며 특산물로는 각종 범랑철기가 있다. 이 시는 서해안의 수산기지이며 특히 원양어업기지이다.

교 통 : 신의주는 평의선의 종점이며 여기서 중국으로 통하는 철도가 이어진다. 평의선의 남신의주역에서는 덕현선(남신의주-의주-덕현)과 백마선(남신의주-피현-염주)이 갈라진다. 도로는 신의주-평양 사이, 신의주-의주, 신의주-피현 사이의 길이다. 신의주 항을 통하여 압록강하류의 섬들과 룡암포, 비단섬, 철산, 정주, 남포, 해주에 이르는 구간에서는 화물수송이, 압록강 상류로는 의주, 옥강, 청성까지의 구간에서 화물과 여객 수송이 진행된다. 신의주-류초리-황금평리-비단섬 사이에 여객선이 다닌다.



## 2. 구 성 시

### 〈행정구역〉

위 치 : 평안북도 중앙부에 있는 시. 북부는 대관군, 서부는 천마군과 선천군, 남부는 광산군과 정주군, 동부는 태천군과 접한다.

연 혁 : 구성은 10세기 후반부터 13세기까지 구주라고 불리웠으며 고려시대 서북지방의 주요 군사요충지였다. 1967년 10월에 시로 되었다.

현 황 : 행정구역은 20개 동(서산, 과일, 리구, 상단, 운양, 양하, 방현, 상석, 백운, 차흥1, 차흥2, 신흥1, 신흥 2)과 18개 리(금풍, 동산, 룡풍, 남산, 오봉, 기룡, 남흥, 조양, 청송, 발산, 원진, 대안, 청룡, 중방, 백상, 운풍, 신평, 왕인)로 되어 있다.

### 〈자 연〉

지형·지세 : 구성시는 북부와 북서부 지역이 다른 지역에 비하여 높은 산지로 되어 있으며 시안의 대부분 지역은 언덕산지와 분지로 되어 있다. 특히 구성을 중심으로 한 천방강과 운천강 연안은 전형적인 분지지형을 이루고 있다. 서쪽 변두리에는 천마산맥이 뻗어 있고 남부에는 방현벌이 펼쳐져 있다.

기 후 : 연 평균기온은 8.2°C, 1월 평균기온은 -9.6°C, 8월 평균기온은 23.3°C이며, 첫서리는 10월 17일경, 마감서리는 4월 21일경에 내린다. 구성시는 비가 많이 오는 지역으로서 연 평균강수량은 1,300mm 이상 된다.

하 천 : 시안의 하천들은 모두 천방강에 흘러드는 하천이며 길이가 짧다. 구성시에는 풍산저수지를 비롯한 4개의 관개용 저수지가 있다.

산 림 : 산림은 시넓이의 54%를 차지한다. 남부지역은 주로 소나무숲으로, 북부와 북서부 지역은 섞인숲으로 되어 있다.

지질·토양 : 시 전반적 지역에는 지방건재 원료로 쓰이는 석비레가 두텁게 깔려



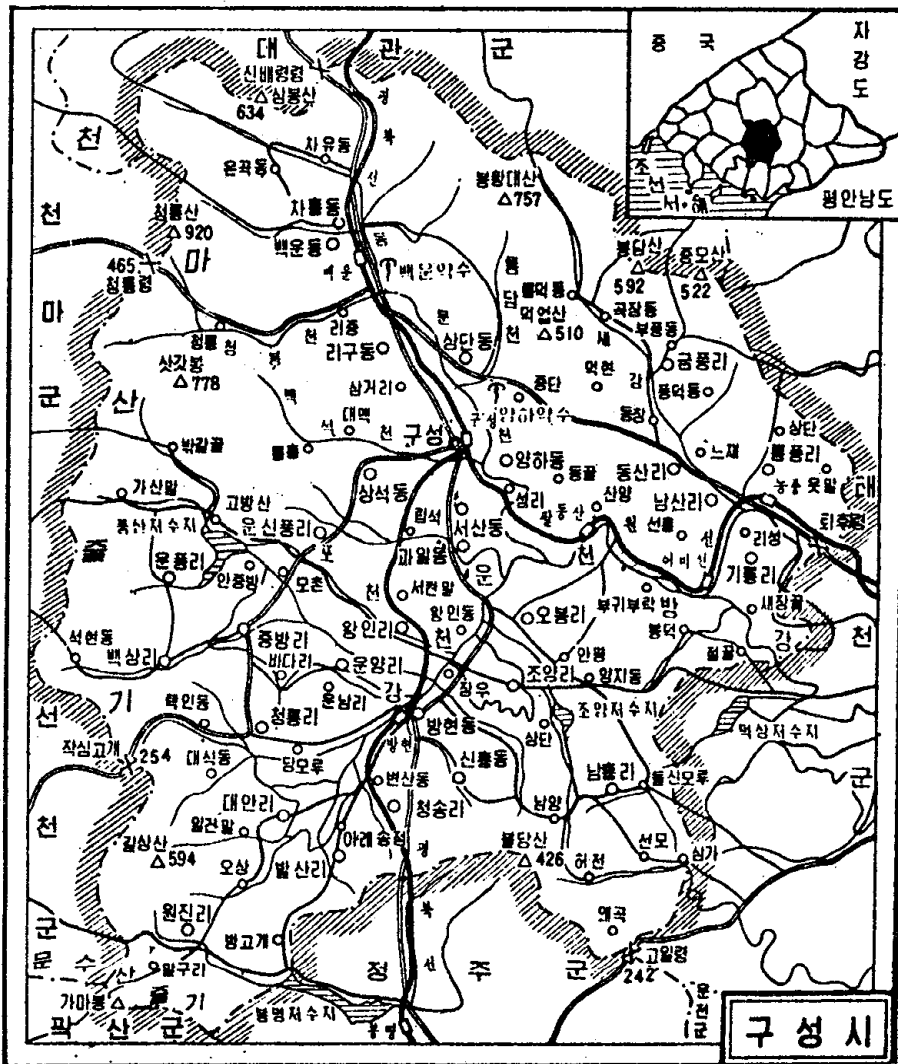
있으며, 천방강과 운천강 연안에는 논토양과 충적지토양이 퍼져 있다.

### 〈기타요소〉

**주요산업 및 특산물 :** 기계제작공업과 방직공업이 큰 비중을 차지하고 있으며, 도내의 주요 과일 및 누에고치 산지이다.

**교 통 :** 구성시는 평안북도 내륙지대의 교통상 요지이다. 시에는 평북선과 이선의 주요 역인 구성역에서 갈라지는 팔원선이 있다. 또한 대관군, 정주군, 태천군, 천마군, 선천군 등 주변 군들과 통하는 도로들이 있다.

**명 소 :** 북장대에는 구주성으로 불리우던 약간의 성벽과 성문터들이 지금도 남아 있다. 구주성의 남문은 문다락까지 원상대로 잘 보존되어 있다.



### 3. 피 현 군

#### 〈행정구역〉

위 치 : 평안북도 북서부에 있는 군. 북부는 의주군, 동부는 천마군, 서부는 룡천군과 신의주시, 남부는 염주군, 동림군과 잇닿아 있다

연 혁 : 1952년 12월 행정구역개편때 의주군 피현면, 월화면, 위원면, 룡천군 동산면의 전체 리와 고관면의 11개 리, 양광면의 15개 리, 철산군 서림면의 1개 리, 신의주시의 일부 지역으로 이루어졌으며, 그후로도 여러차례의 개편이 있었다.

현 황 : 행정구역은 1개 읍(피현), 21개 리(하단, 상고, 룡운, 동서, 룡흥, 북삼, 화삼, 추봉, 농건, 로중, 당후, 정산, 광리, 룡유, 룡계, 총렬, 송정, 동상, 성동, 대평, 삼상)와 2개 로동자구(광채, 백마)로 되어 있다. 군 소재지는 피현이다.

#### 〈자 연〉

지형·지세 : 서부를 제외한 군의 다른 변두리에는 400~700m 높이의 산들이 솟아 있으나 전반적 지역은 200m 못되는 야산들과 언덕 그리고 평야로 되어 있다.

기 후 : 연 평균기온은 8.5°C, 1월 평균기온은 -9.5°C, 8월 평균기온은 23.6°C이며, 연 평균강수량은 1,065mm이다. 첫서리는 10월 6일경, 마감서리는 4월 5일경에 내린다.

하 천 : 피현군에는 삼교천과 여기에 흘러드는 중소규모의 하천들이 있다.

산 립 : 산림은 군넓이의 57.2%를 차지한다. 산림자원이 풍부한 지역은 군의 동부일대이며 산림축적에서 소나무가 80%를 차지한다.

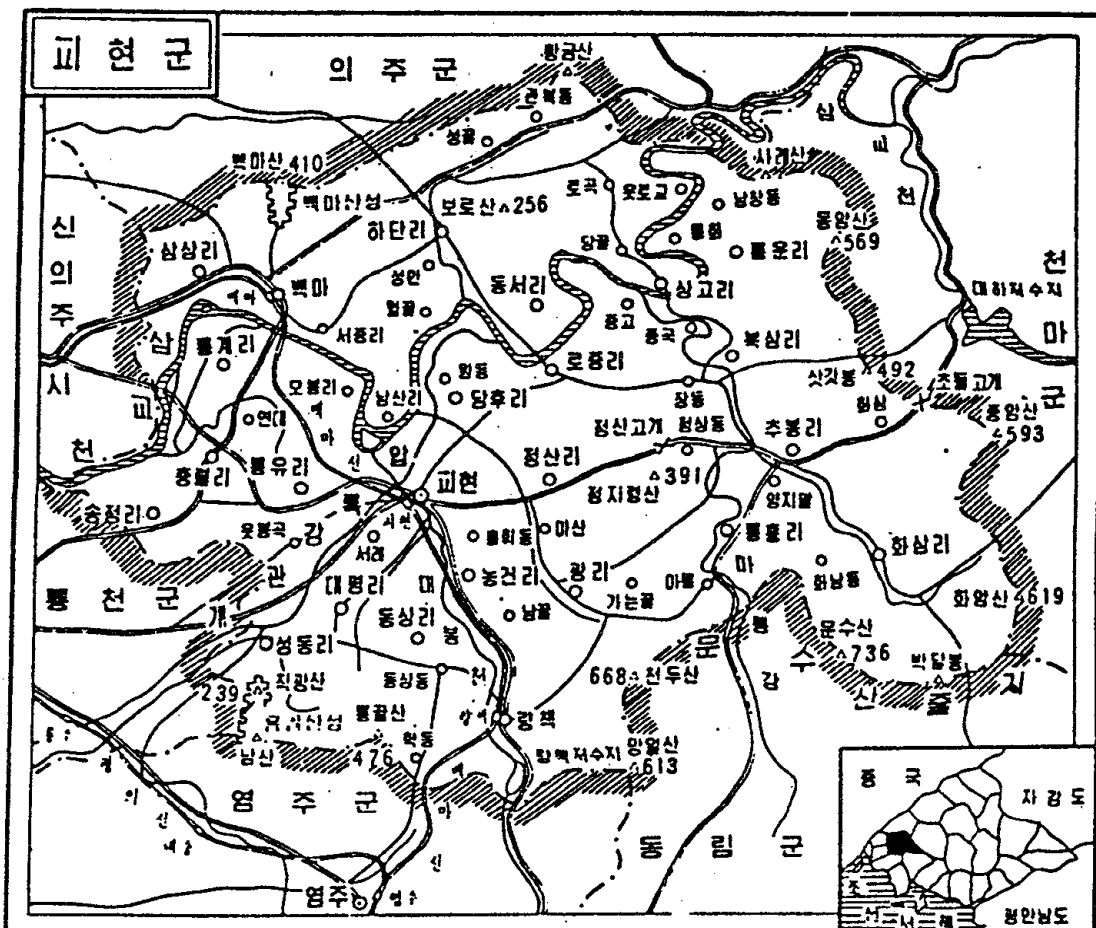
지질·토양 : 전반적 지역에 산림갈색토양이 퍼져 있으나 삼교천을 비롯한 하천 연안에는 비옥한 충적지토양, 논토양이 분포되어 있다.

### 〈기타요소〉

주요산업 및 특산물 : 내화벽돌, 벽돌, 타일, 위생자기 등을 생산하는 건재공업이 도내에서 중요한 비중을 차지하고 있으며, 농업에서는 누에고치와 땅콩이 많이 생산된다. 특산물로는 피현돼지가 있다.

교 통 : 군에는 평의선의 남신의주역에서 갈라져 백마, 피현, 량책을 지나 염주에서 다시 평의선과 연결되는 백마선이 놓여 있고 천마, 동림, 염주, 룡천, 의주, 신의주 방향으로 가는 도로가 뻗어 있어 교통이 편리하다. 피현에서 룡천까지는 16km, 백마까지는 9km, 량책까지는 8km이다.

명 소 : 군의 북부 백마산과 남부 성동리에는 고구려때 쌓은 백마산성과 룡골산성이 있으며 성동리에는 다라니석당이 있다.



## 4. 통 천 군

### 〈행정구역〉

위 치 : 평안북도 북서부에 있는 군. 북부는 신의주시, 동부는 피현군, 남부는 염주군과 잇닿아 있으며 서부는 압록강과 서해에 면하여 있다.

연 혁 : 룡천군은 1952년 12월 행정구역개편때 군의 룡암포면, 북중면, 양하면, 양서면, 동하면, 신도면의 전체 리와 부라면의 7개 리, 광양면의 3개 리, 신의주시의 13개 리로 이루어졌다. 1988년 7월 이 군에서 선도군이 분리되었다.

현 황 : 행정구역은 1개 읍(룡천), 19개 리(산두, 서북, 동신, 신암, 룡송, 양서, 견일, 룡연, 쌍학, 수성, 덕홍, 서석, 덕승, 장산, 인홍, 학홍, 쌍룡, 동하, 오홍)와 3개 로동자구(북중, 룡암포, 진홍)로 되어 있다. 군 소재지는 룡천이다.

### 〈자 연〉

지형·지세 : 룡천군은 지형, 기후, 하천망, 토양조건 등 자연지리적 조건으로 보아 알곡 특히 벼생산에 유리한 평야(룡천벌)지대이다. 군넓이에서 100m 못되는 지역이 93%, 물메가 5°미만 지역이 75%를 차지하는 룡천군은 서해안으로 가면서 점차 낮아져 넓은 평야를 이루고 있다.

기 후 : 연 평균기온은 8.5°C, 1월 평균기온은 -9.2°C, 8월 평균기온은 23.5°C이며, 연 평균강수량은 950mm이다. 첫서리는 10월 24일경, 마감서리는 4월 7일경에 내린다.

하 천 : 큰 하천은 서부에서 흐르는 압록강과 신의주시와 경계를 이루면서 흐르는 삼교천이다.

산 림 : 산림은 군넓이의 4%이며, 주요 수종은 소나무이다.

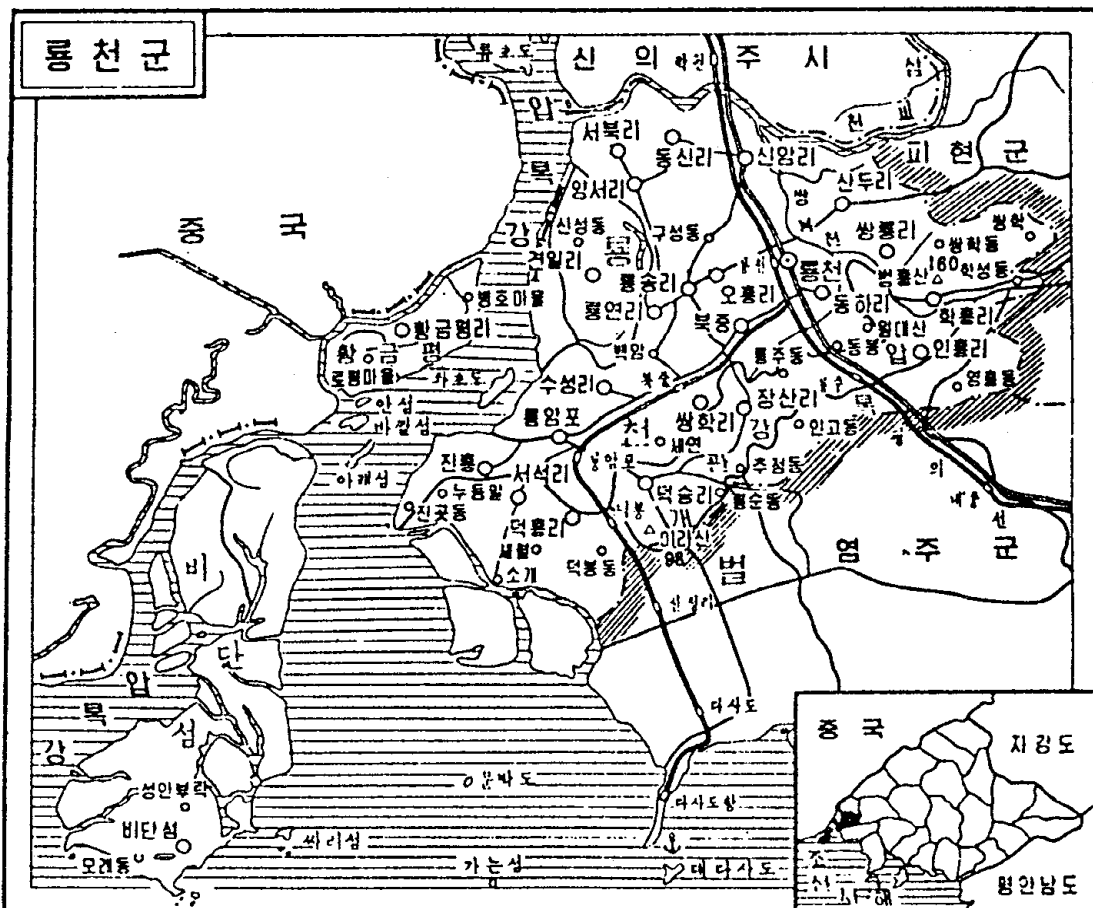
지질·토양 : 토양은 산림갈색토양, 논토양, 충적지토양, 간석지토양으로 구성되어 있다. 논토양에서 충적지논토양이 70%이상 된다.

### 〈기타요소〉

**주요산업 및 특산물 :** 벼의 단위당 수확고와 생산량이 도내에서 가장 많으며 공업에서는 기계제작공업과 조선업의 비중이 크다. 이 군은 또한 서해안의 주요 수산기지의 하나이다. 축산업에서는 오리를 많이 키운다.

**교 통 :** 룡천군은 철도, 자동차, 해상 운수를 다 가진 지역이다. 군의 가운데로는 평의선이 지나며 이 선의 룡천역에서는 다사도선(룡천-다사도항)이 갈라진다. 평양-신의주 사이, 룡천에서 염주, 피현, 룡암포 등지로 가는 도로가 뻗어 있다. 룡암포-비단섬-신의주 사이에는 여객선 및 화물선이 다닌다.

**명 소 :** 룡골산과 코끼리바위 등이 있으며, 룡골산에는 룡골산성터와 봉수대가 있다. 또 룡연리, 신암리, 쌍학리에는 원시 유적지가 있다.



## 5. 염 주 군

### 〈행정구역〉

위 치 : 평안북도 서해안에 있는 군. 북부는 룡천군과 피현군, 동부는 동림군, 남부는 철산군, 서부는 서해와 잇닿아 있다.

연 혁 : 염주군은 1952년 12월 행정구역개편때 룡천군과 철산군의 일부 지역으로 신설된 군이다.

현 황 : 행정구역은 1개 읍(염주), 21개 리(인광, 향봉, 삼개, 련산, 서림, 룡산, 동성, 반곡, 내중, 련곡, 도봉, 룡북, 신정, 외하, 남압, 반궁, 중호, 주의, 학소, 하석, 동발)와 1개 로동자구(다사)로 되어 있다. 군 소재지는 염주이다.

### 〈자 연〉

지형·지세 : 염주군은 평야가 우세한 지역이다. 해발 100m 못되는 낮은 지대가 군영역의 80%를 차지한다. 지세는 군에서 제일 높은 룡골산(476m)이 솟아 있는 군의 북동부에서 남서쪽으로 가면서 점차 낮아졌다. 바다가지대는 넓은 충적평야와 간석지가 펼쳐져 있어 넓은 평야를 이룬다. 앞바다에는 대다사도, 대연동도, 가차섬 등 섬들이 있다.

기 후 : 연 평균기온은 8.4°C, 1월 평균기온은 -8.7°C, 8월 평균기온은 24°C이며, 연 평균강수량은 800~1,000mm이다. 첫서리는 10월 11일경, 마감서리는 4월 13일경에 내린다.

하 천 : 군에는 큰 하천은 없고 동강을 비롯한 작은 하천이 있다. 철산군과의 경계를 이루는 전장천을 제외한 군안의 하천들은 대부분 동강수계에 속한다.

산 림 : 산림은 군넓이의 14.6%를 차지하며 수종 구성에서는 소나무가 90%정도 된다.

지질·토양 : 토양은 산림갈색토양, 충적지토양, 논토양, 간석지토양으로 구성되

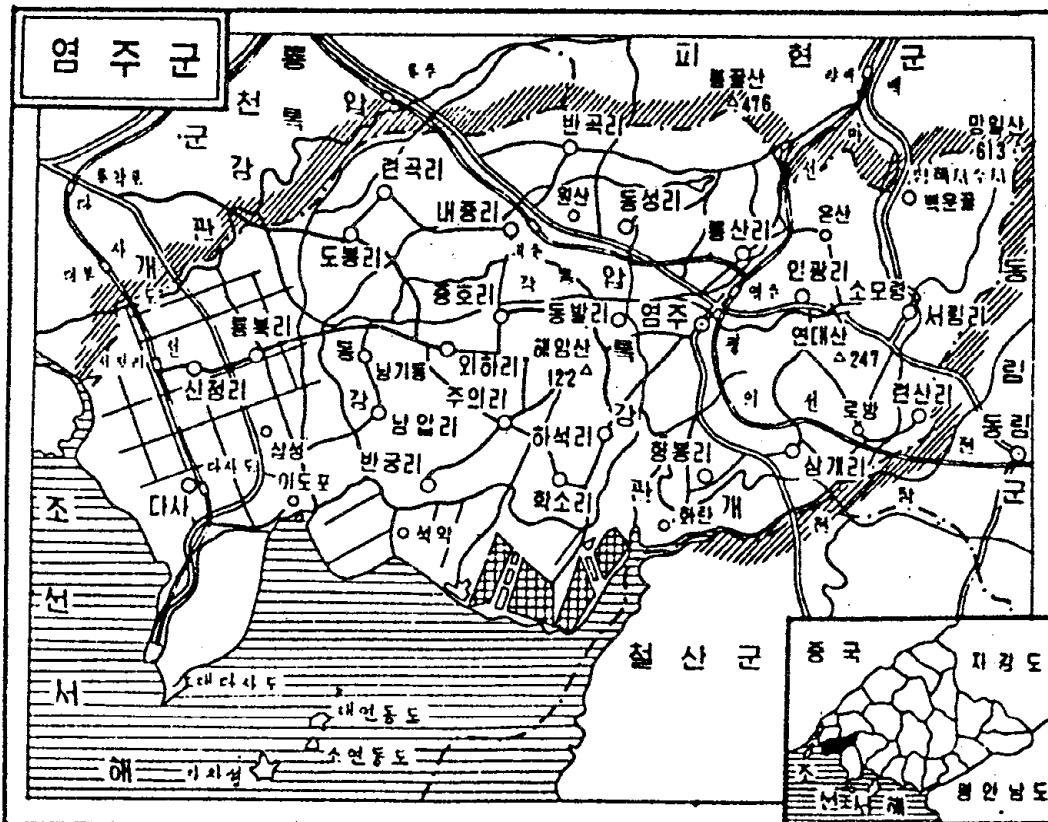
어 있다. 그 가운데서 산림갈색토양, 논토양이 넓은 지역에 퍼져 있다.

### 〈기타요소〉

**주요산업 및 특산물** : 도내에서 벼가 가장 많이 생산되는 지역의 하나이며, 과일 생산량도 많은 편이다. 이 군은 또한 북한지역의 주요 소금산지의 하나로서 남시 제염소가 그중 유명하다.

**교 통** : 군의 가운데로 평의선이 지나며 이 선의 염주역에서 갈라져 피현을 거쳐 신의주에 이르는 백마선이 군의 북동부 지역을 지난다. 또한 평의선의 룡천역에서 갈라져 다사도에 이르는 철도가 군의 서부지역을 지난다. 염주를 중심으로 하여 룡천, 피현, 동림, 철산 등 여러 지방과 통하는 도로가 갈라진다.

**명 소** : 룡골산에서 4km 떨어진 반곡리에는 고구려때 쌓았던 룡골산성이 있다.



## 6. 철 산 군

### 〈행정구역〉

위 치 : 평안북도 서해안의 중부에 있는 군. 동림군과 염주군에 잇닿아 있는 군의 북부를 제외한 다른 지역은 서해에 면하여 있다.

연 혁 : 철산군은 1952년 12월에 일부 지역이 동림군과 염주군에 넘어가고 철산군의 철산면, 여하면, 부서면, 백량면의 전체 리로 이루어졌다.

현 황 : 행정구역은 1개 읍(철산), 25개 리(동천, 동평, 월봉, 령삭, 명암, 수부, 검암, 근천, 동창, 선암, 기봉, 보산, 풍천, 오봉, 선주, 금산, 학산, 리화, 성암, 문봉, 가산, 원세평, 련수, 가도, 대화)와 2개 로동자구(기봉, 장송)로 되어 있다. 군 소재지는 철산이다.

### 〈자 연〉

지형·지세 : 전반적 지역이 300m안팎의 산지들과 분지 및 평야로 되어 있다. 산지는 주로 군의 남부와 북부에 치우쳐 있다. 해안선은 굴곡이 비교적 심하며 해안가에는 넓은 간석지가 펼쳐져 있고 가도, 탄도, 대화도, 대계도 등 수십개의 섬들이 있다.

기 후 : 해양성 기후의 영향을 많이 받는 철산군은 도안에서 겨울철 기온이 가장 높고 온도차가 적으며 비가 제일 적게 오는 지방이다. 연 평균기온은 8.9°C, 1월 평균기온은 -7.9°C, 8월 평균기온은 24°C이며, 연 평균강수량은 900mm이다. 첫서리는 11월 4일경, 마감서리는 3월 20일경에 내린다.

하 천 : 군에는 안홍천, 전장천 등 10여개의 작은 하천이 있다. 전장천은 동림군 서쪽에서 흘러 하류에서 철산군과 염주군의 경계를 이룬다.

산 림 : 산림은 군넓이의 46%이며, 많이 자라는 나무는 소나무와 참나무이다.

지질·토양 : 지질은 모래층 및 모래자갈층으로 희유금속광물이 매장되어 있다.

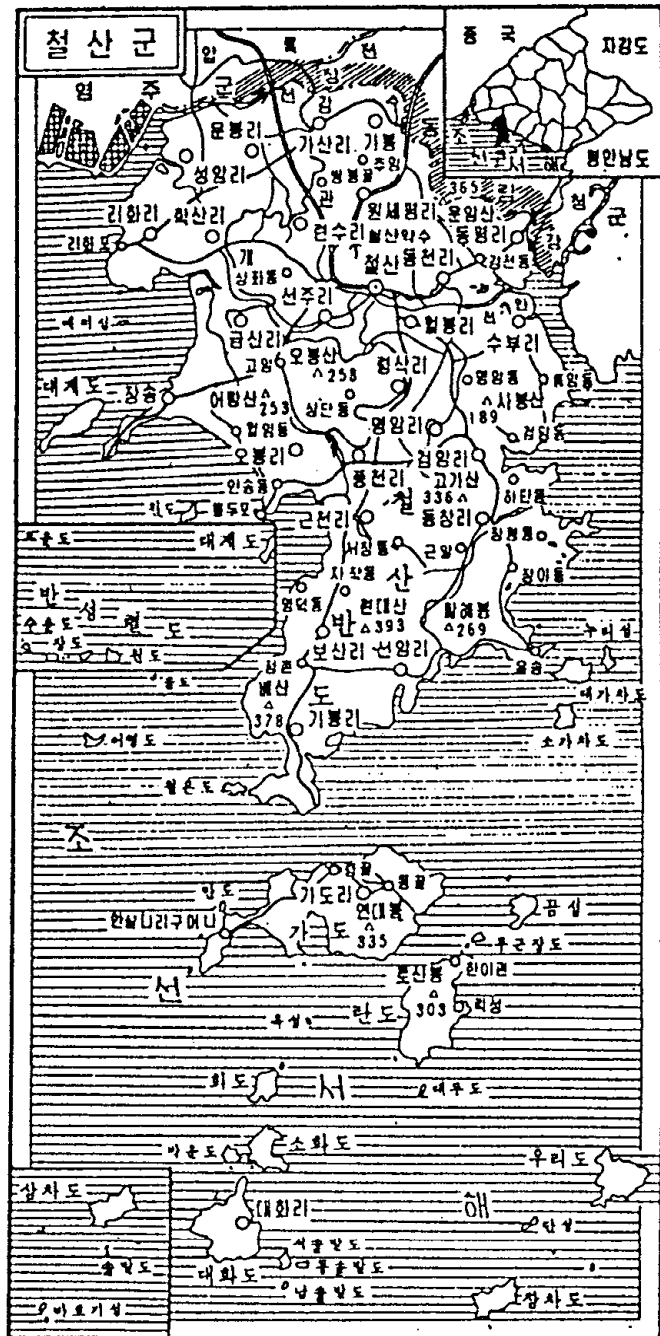


### <기타요소>

주요산업 및 특산물 : 농업지역으로 벼가 많이 생산되며, 과일생산도 도내에서는 많은 편이다. 수산업도 활발하다.

교 통 : 철산에서 철도연선지대인 동림까지는 14km이며 그 사이는 버스가 다닌다. 등곳으로부터 정주군의 마산포, 선천군의 신미도 등 도안의 여러 지역들과 섬들 사이에는 해상운수가 진행된다.

명 소 : 운암성터, 철산성터, 가도 등이 있으며, 원도에는 바닷새 보호구역이 있다. 철산약수와 봉양약수가 있다.



## 7. 동 립 군

### 〈행정구역〉

위 치 : 평안북도 서해안의 중부에 있는 군. 북부는 피현군과 천마군, 동부는 선천군, 서부는 염주군, 남서부는 철산군과 접하며 남부는 서해에 면한다.

연 혁 : 군의 대부분 지역은 이조초기부터 선천군 영역이었다. 동립군은 1952년 12월 선천군의 룡연면과 심천면, 철산군의 참면과 수청면, 신부면의 일부 리들로 이루어졌다.

현 황 : 행정구역은 1개 읍(동립), 21개 리(고군영, 인두, 부황, 월곡, 마성, 청송, 안산, 산성, 청강, 보성, 룡연, 삼성, 은봉, 인풍, 상수, 월안, 잠봉, 룡산, 오봉, 풍천, 남삼)와 1개 로동자구(신곡)로 되어 있다. 군 소재지는 동립이다.

### 〈자 연〉

지형·지세 : 동립군은 도안의 서해연안 군들 가운데서 산지의 비중이 높다. 북쪽 변두리에는 문수산(736m)을 비롯한 700m안팎의 산들이 솟아 있으나 전반적 지역은 낮은 언덕산지들과 분지로 되어 있으며 청강 연안에는 평야가 펼쳐져 있다.

기 후 : 연 평균기온은 8.8°C, 1월 평균기온은 -8.7°C, 8월 평균기온은 24°C이며, 연 평균강수량은 1,000mm이다. 첫서리는 10월 13일경, 마감서리는 4월 17일경에 내린다.

하 천 : 큰 하천은 향산령 남쪽비탈면에서 시작하여 서해로 흘러드는 청강(28.5km)이다. 청강상류의 매봉저수지는 압록강 관개체계의 수원으로 동립군, 광산군, 정주군을 비롯한 서해안 일대의 관개용수로 큰 의의를 가진다.

산 림 : 동립군은 도안의 서해안 군들 가운데서 산림자원이 제일 많다. 산림넓이는 군넓이의 60% 정도이며 주요 수종은 소나무이다.

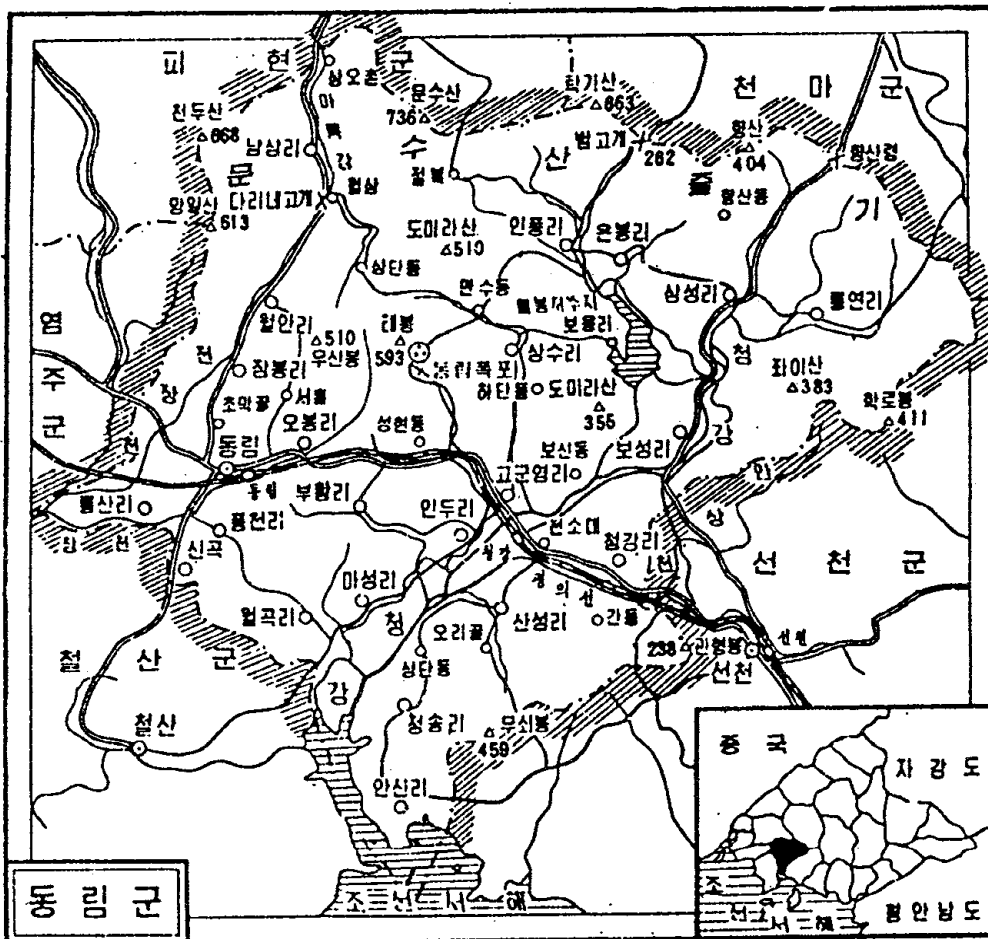
지질·토양 : 기반암은 주로 화강편마암이며 땅속에는 희유금속광물들이 묻혀 있다.

### 〈기타요소〉

주요산업 및 특산물 : 공업은 기계제작공업이 비중을 차지하고 있으며, 초식가축과 과일 생산이 많은 편이다. 또 수산업도 활발하다.

교 통 : 군에는 전기화된 평의선과 염주, 철산, 선천 방향으로 가는 도로가 뻗어 있다.

명 소 : 동림성터가 있으며, 고군영리에는 관서팔경의 하나인 동림폭포가 있다. 천연기념물로는 들메나무가 있다.



## 8. 선 천 군

### 〈행정구역〉

위 치 : 평안북도 서해안 중부에 있는 군. 동쪽은 구성시와 광산군, 서쪽은 동림군, 북쪽은 천마군, 남쪽은 서해와 잇닿아 있다.

연 혁 : 1952년 12월 행정구역개편 때 선천군은 종래의 선천면, 동면, 군사면, 남면, 태산면, 운종면의 전체 리와 수청면, 신부면 일부 지역 그리고 구성군, 정주군 일부 지역으로 이루어졌다.

현 황 : 행정구역은 1개 읍(선천), 24개 리(월천, 백현, 안상, 인암, 수청, 고성, 원봉, 삼봉, 석화, 삼성, 고부, 장공, 효자, 연봉, 로하, 인곡, 송현, 일봉, 장요, 진도, 약수, 월창, 문사, 운종)로 되어 있다. 군 소재지는 선천이다.

### 〈자 연〉

지형·지세 : 선천군은 언덕산지와 언덕벌이 많은 평야지대이며 많은 섬을 가지고 있는 지역이다. 해안가에는 넓은 간석지가 펼쳐져 있다. 주요 섬은 신미도, 흥진도, 나비섬, 싸리섬 등이다

기 후 : 연 평균기온은 8.5°C, 1월 평균기온은 -9.2°C, 8월 평균기온은 23.6°C이며, 연 평균강수량은 1,192mm이다 첫서리는 10월 4일경, 마감서리는 3월 24일경에 내린다.

하 천 : 큰 하천으로는 동래강(45.5km)이 있다.

산 림 : 산림은 군넓이의 약 45%를 차지한다. 산림자원이 풍부한 지역은 북동부 일대이다.

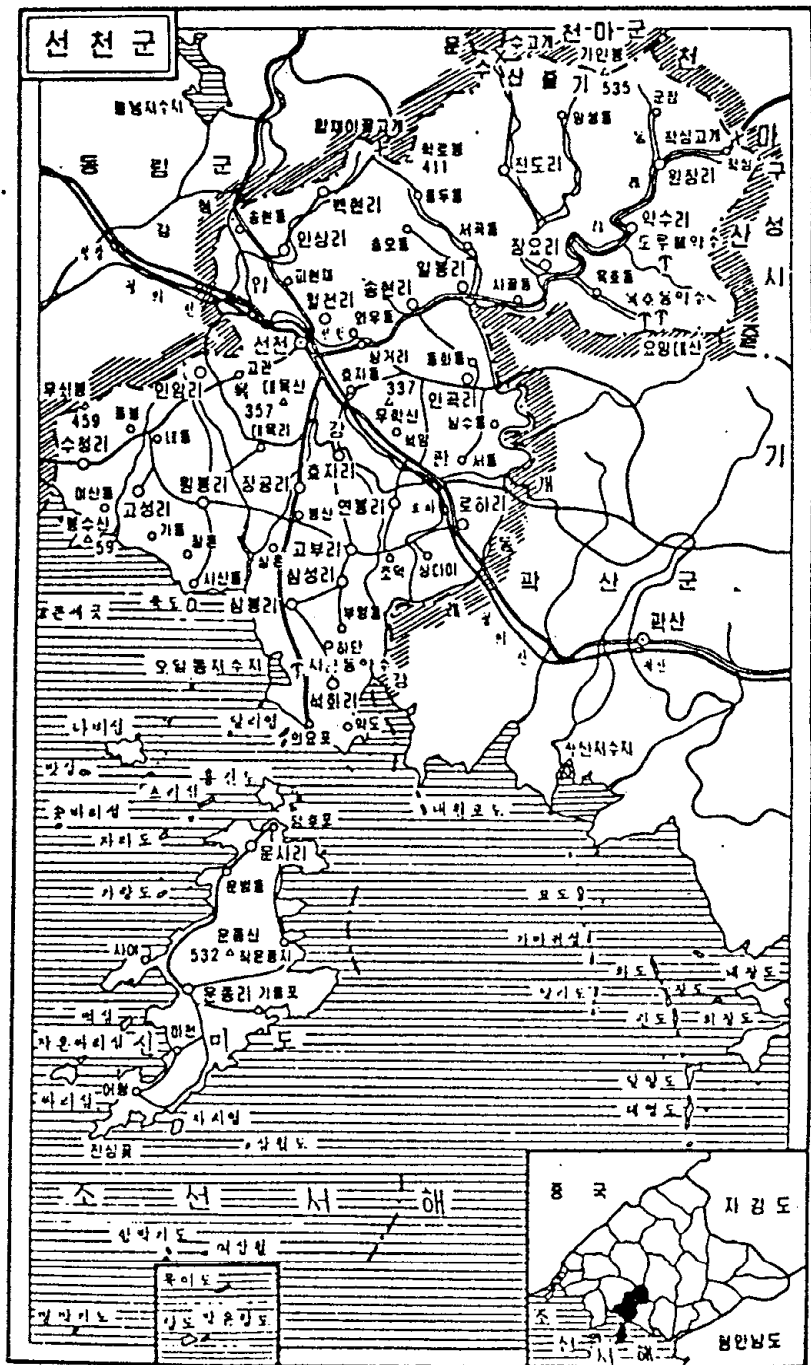
### 〈기타요소〉

주요산업 및 특산물 : 농업에서는 벼가 많이 생산되며 초식가축과 과일, 담배가

많이 생산된다. 또한 도내의 주요 수산물 생산지의 하나이다.

**교 통** : 선천군에는 평의선이 지나며 이 철도의 도중역인 로하역과 선천역이 있다. 또한 선천읍을 중심으로 하여 동림, 대관, 천마, 구성 방면으로 통하는 주요 도로가 뻗어 있다. 석화리 남부의 요포와 신미도의 북부 당후포 사이에는 여객과 화물 수송이 진행되고 있다.

**명 소** : 김산성터, 학경봉, 운종산, 신미도 등이 있으며, 옥호동 약수, 도루매약수, 사근동약수가 있다. 신미도에는 식물보호구, 나비섬에는 바닷새 보호구역이 있다.



## 9. 광 산 군

### 〈행정구역〉

위 치 : 평안북도 남부해안에 있는 군. 북부는 구성시와 선천군, 동부는 정주군, 서부는 선천군과 접하며 남부는 서해에 면하고 있다.

연 혁 : 1952년 12월 정주군에서 갈라져 생긴 군으로서 종래의 정주군 립포면, 안흥면, 광산면, 관주면의 전체 리와 옥천면의 14개 리, 남서면의 1개 리로 이루어졌다.

현 황 : 행정구역은 1개 읍(광산), 19개 리(남단, 석동, 럽호, 로하, 원하, 원포, 천대, 초장, 룡경, 관상, 고현, 삼단, 안의, 암죽, 문장, 군산, 당상, 월옥, 장룡)로 되어 있다. 군 소재지는 광산이다.

### 〈자 연〉

지형·지세 : 언덕벌 및 언덕산지가 우세한 지역이다. 해발 50m까지의 지역이 66% 정도이며 200m이상 지역은 15%에 지나지 않는다. 동부 정주군과의 경계지역에는 문수산맥이 뻗어 있고 여기에는 심원산(566m), 독장산(552m), 룡한산(412m) 등 산들이 솟아 있다. 지세는 북부에서 남부로 가면서 점차 낮아져 바다가일대는 평야를 이루고 있다. 앞바다에는 내장도, 외장도를 비롯한 섬들과 넓은 간석지가 펼쳐져 있다.

기 후 : 연 평균기온은 9.2°C, 1월 평균기온은 -8.2°C, 8월 평균기온은 23.7°C이며, 연 평균강수량은 1,380mm이다. 첫서리는 10월 초순, 마감서리는 4월 중순경에 내리며 서리없는 기간은 170일 정도이다.

하 천 : 군에는 동래강, 사송강, 사천강, 소동강 등 하천들이 있다. 동래강은 군에서 제일 큰 하천이며 선천군과의 경계를 이룬다. 군에는 또한 사송강어구의 간석지를 막아 건설한 광산저수지(2.07km<sup>2</sup>)를 비롯하여 3개의 저수지가 있다.

**산 림** : 산림넓이는 군넓이의 46.5%인데 그가운데서 임목지는 96%를 차지한다. 수종 구성에서 소나무가 80%를 차지한다.

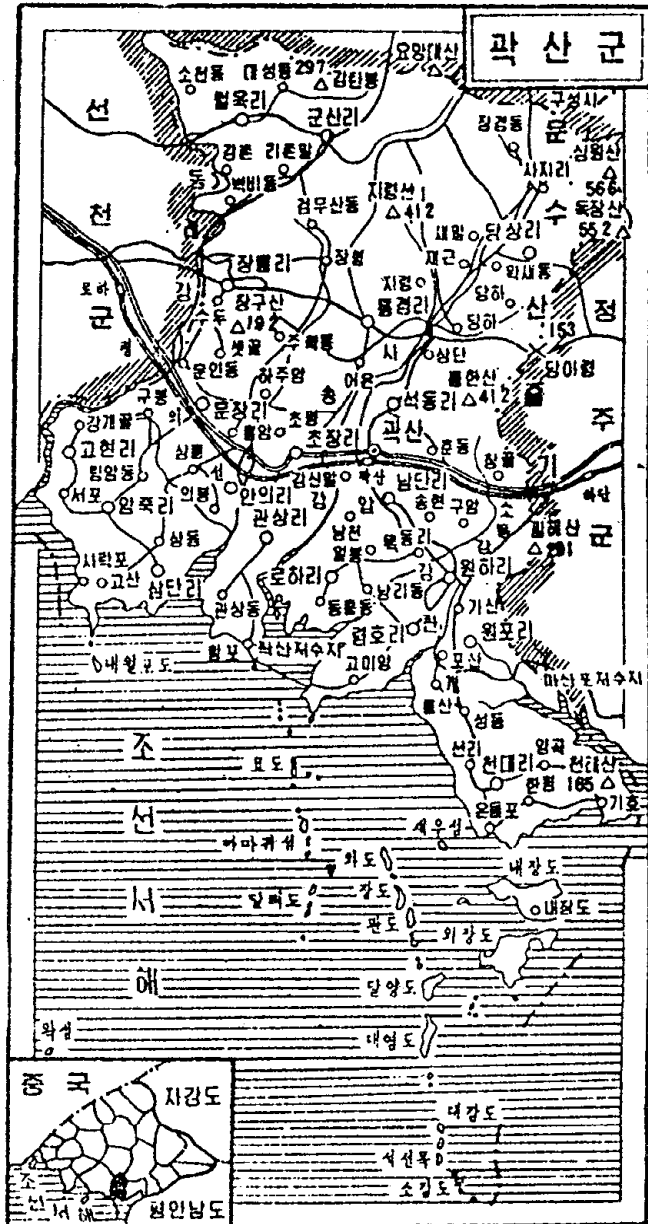
**지질·토양** : 기반암은 주로 화강암과 화강편마암으로 되어 있다.

### 〈기타요소〉

**주요산업 및 특산물** : 벼를 비롯한 알곡과 과일생산이 비중을 차지하고 있으며, 도내의 주요 수산물 생산지의 하나이다.

**교 통** : 군의 남부로는 전기화 된 평의선과 평양-신의주 사이의 도로가 동서방향으로 지나고 있다. 군 소재지를 중심으로 주변 군들로 가는 도로들이 있다.

**명 소** : 곽산읍 룡한산에는 고구려때 쌓은 룡한산성이 있다.



## 10. 정 주 군

### 〈행정구역〉

위 치 : 평안북도의 남부해안에 있는 군. 북부는 구성시와 태천군, 동부는 운전군, 서부는 꾀산군과 잇닿아 있고 남부는 서해에 면하고 있다.

연 혁 : 1952년 12월 행정구역개편 때 군의 서부지역의 일부는 꾀산군에, 동부지역의 일부는 운전군에 넘어가고 정주군은 정주면, 고안면, 덕언면, 갈산면의 전체 리와 남서면의 일부 리들로 이루어졌다. 그후 1954년 10월과 1958년 6월에 정주군과 운전군 사이에는 행정구역변화가 있었다.

현 황 : 행정구역은 1개 읍(정주), 28개 리(서주, 상단, 서호, 보산, 남호, 남양, 월양, 신천, 침향, 신봉, 세마, 일해, 흑록, 광동, 오산, 대산, 석산, 오성, 원봉, 대송, 신안, 오룡, 연봉, 고현, 룡포, 압두, 독장, 일신, 애도)와 1개 로동자구(애도)로 되어 있다. 군 소재지는 정주이다.

### 〈자 연〉

지형·지세 : 언덕 및 언덕산지들을 가지고 있으나 대부분 지역이 평탄한 평야로 되어 있다. 달천강어구와 섬들 사이에는 넓은 간석지가 펼쳐져 있고 앞바다에는 쑥섬(애도)을 비롯한 10여개의 섬들이 있다.

기 후 : 연 평균기온은 9°C, 1월 평균기온은 -8.6°C, 8월 평균기온은 23.8°C이며, 연 평균강수량은 1,161mm이다. 첫서리는 10월 9일경, 마감서리는 3월 30일경에 내린다.

하 천 : 군에는 서해에 흘러드는 달천강(길이 38.0km)을 비롯한 중소규모의 하천들과 봉명, 고안, 운전, 남서 저수지 등 관개용 저수지가 있다.

산 림 : 산림은 군넓이의 40%로서 산림비중이 도안의 바다가 군들에 비하여 높다. 기본 나무종류는 소나무이다.

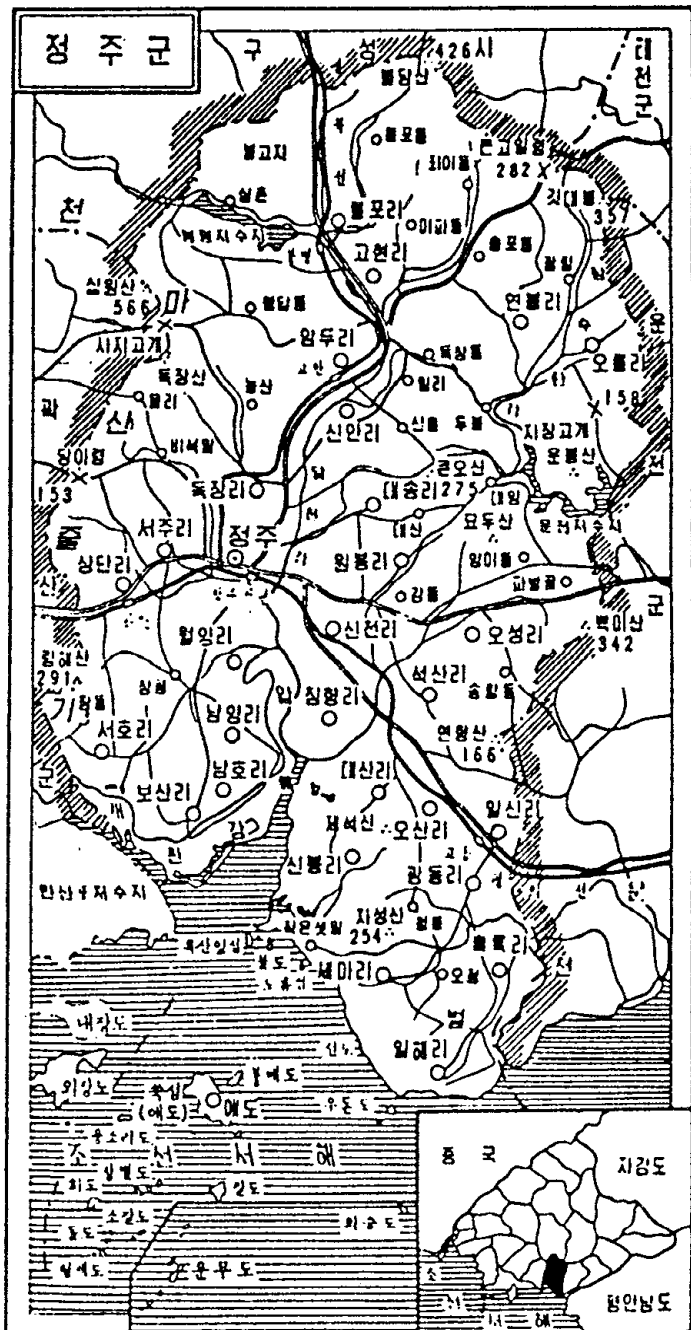


### <기타요소>

**주요산업 및 특산물 :** 알곡 특히 벼생산이 높은 지역이며, 도내에서 과일생산이 제일 많은 지역이다. 정주지방의 밤은 예로부터 알이 크고 수확이 높은 것으로 알려져 있다.

**교 통 :** 평의선과 평북선이 있으며 평양, 신의주, 구성, 태천 등지로 가는 도로가 뻗어 있는 정주는 교통상 요지로 되어 있다. 남부 마산포로부터 철산군의 장송, 선천군의 신미도 등 도안의 여러 지역들과 섬들 사이에는 해상운수도 진행된다.

**명 소 :** 정주읍성터가 있다.



## 11. 운 전 군

### 〈행정구역〉

위 치 : 평안북도 남부에 있는 군. 북부는 태천군, 동부는 박천군, 서부는 정주군과 잇닿아 있으며 남부는 서해에 면하여 있다.

연 혁 : 1952년 12월 정주군과 박천군의 일부 지역으로 이루어진 군이다. 1954년 10월에 군영역에서 행정구역개편이 있었으며 1958년 6월에는 일신리가 정주군에, 삼화리, 삼봉리, 청룡리가 박천군에 넘어갔다.

현 황 : 행정구역은 1개 읍(운전), 25개 리(서삼, 송학, 가산, 금계, 학산, 옥야, 운하, 운전, 원서, 대오, 덕암, 관해, 덕원, 월현, 동창, 신오, 청정, 룡봉, 삼광, 북일, 대연, 봉덕, 동삼, 구련, 보석)로 되어 있다. 군 소재지는 운전이다.

### 〈자 연〉

지형·지세 : 서부의 일부 지역에 300m안팎의 산들이 솟아 있으나 군의 전반적 지역은 낮은 언덕들과 평야로 되어 있다. 특히 군의 남부는 광활한 평야(운전벌)로 되어 있다. 해발 200m가 못되는 지역은 군넓이의 64%이다.

기 후 : 연 평균기온은 9.1°C, 1월 평균기온은 -7.3°C, 8월 평균기온은 23.7°C이며, 연 평균강수량은 1,230mm이다. 첫서리는 10월 26일경, 마감서리는 4월 18일경에 내린다.

하 천 : 군에는 박천군과의 경계를 이루면서 흐르는 대령강과 그밖에 수십개의 작은 하천들, 대연저수지, 운전저수지를 비롯한 5개의 관개용 저수지가 있다.

산 림 : 산림은 군넓이의 40%를 차지한다. 나무종류의 구성에서 소나무가 많은 비중을 차지한다.

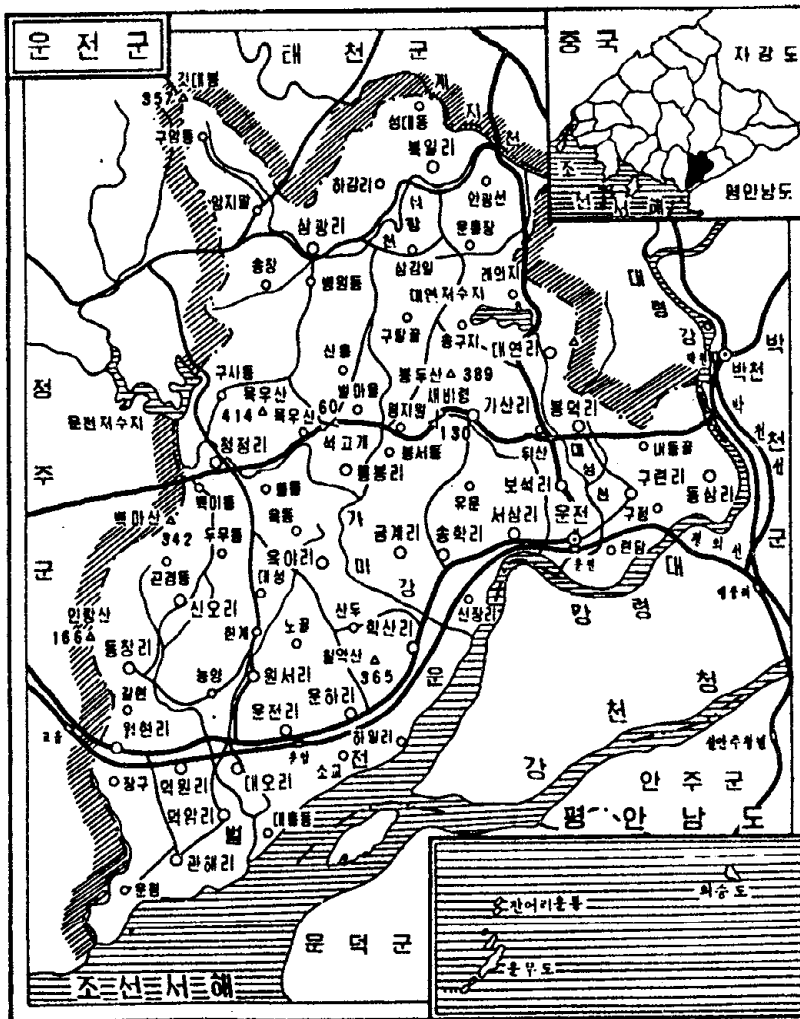
지질·토양 : 토양은 산림갈색토양, 충적지토양, 논토양, 간석지토양으로 이루어졌다. 운전, 월현 지구에는 니탄이 매우 풍부하며 북일리 지역에는 돌비늘이 묻혀

있다.

### 〈기타요소〉

주요산업 및 특산물 : 알곡생산을 주로 하는 농업지역으로 벼가 가장 큰 비중을 차지하고 있다. 과일 생산량도 많으며, 밤 산지로도 알려져 있다. 또한 도내의 주요 수산물생산지이다.

교 통 : 군의 남부에서는 평의선이, 중부에서는 평양-신의주 사이 도로가 지나간다. 이밖에도 운전을 중심으로 하여 인접 군들인 박천, 정주 방면과 군안의 리들을 통하는 도로들이 뻗어 있다.



## 12. 박 천 군

### 〈행정구역〉

위 치 : 평안북도의 남부에 있는 군. 북부는 태천군, 동부는 녕변군, 서부는 운전군과 잇닿아 있고 남부는 청천강을 사이에 두고 평안남도 안주군과 문덕군에 인접되어 있다.

연 혁 : 1952년 12월 행정구역개편때 군의 일부지역이 운전군에 넘어갔다. 1954년 10월에는 녕변군의 상추리와 서위리 일부 지역이 박천군에 넘어오고 박천군의 보석리, 동삼리, 구련리, 서삼리, 봉덕리, 삼봉리, 청룡리, 대연리, 삼화리, 북일리가 운전군에 넘어갔다. 1958년 6월에는 운전군에 넘어갔던 삼화리, 삼봉리, 청룡리가 다시 박천군에 편입되었다. 1980년 5월에는 룡흥리, 송도리, 덕성로동자구가 안주군에 속하게 되었다.

현 황 : 행정구역은 1개 읍(박천), 20개 리(봉흥, 봉성, 중남, 원남, 상추, 덕삼, 송석, 석계, 기송, 상양, 맹중, 맹하, 대령, 룡곡, 청산, 단산, 신평, 청룡, 삼봉, 삼화)로 되어 있다. 군 소재지는 박천이다.

### 〈자 연〉

지형·지세 : 박천군은 대부분 지역이 충적평야와 언덕 및 언덕산지로 되어 있으며 청천강과 대령강 하류연안은 넓은 평야(박천벌 100km<sup>2</sup>)를 이루었다. 군에서 이 름있는 산은 청룡산(322m), 봉린산(217m) 등이다.

기 후 : 연 평균기온은 8.8°C, 1월 평균기온은 -9.6°C, 8월 평균기온은 23.9°C이며, 연 평균강수량은 1,274mm이다. 첫서리는 10월 11일, 마감서리는 3월 25일에 내린다.

하 천 : 군의 남부에서 흐르는 청천강과 운전군과의 경계를 이루면서 흐르는 대령강이 있다.

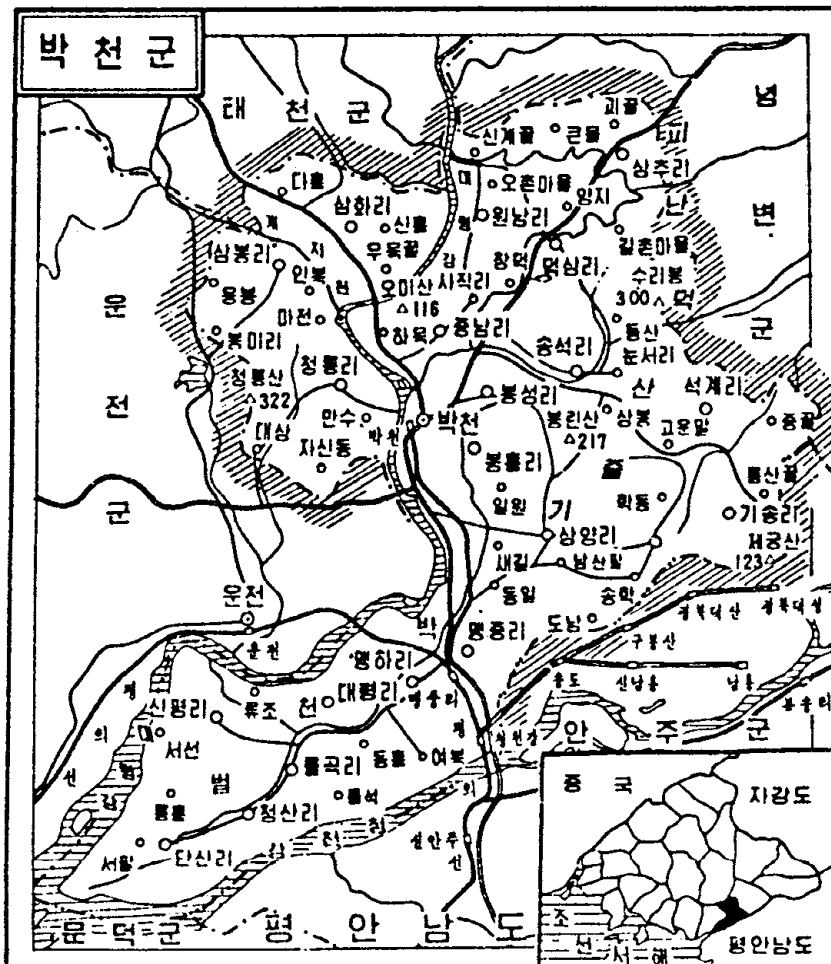
산 림 : 산림넓이는 군넓이의 약 30%이며 주요 수종은 소나무이다.

### 〈기타요소〉

주요산업 및 특산물 : 예로부터 명주산지로 알려진 곳으로 박천견직공장에서는 고급비단천을 생산하고 있다. 농업에서는 알곡 특히 벼 생산이 높은 지역이다. 과일 및 담배 생산도 도내에서 비중이 있으며, 누에고치산지로도 알려져 있다.

교 통 : 군의 남부에서는 평의선이 지나며 이 선의 맹중리에서는 박천선이 갈라진다. 군에는 또한 평양-신의주 사이 도로와 태천, 운전, 녕변, 안주 등 주변 군들과 연결되는 도로가 뻗어 있다. 박천에서 맹중리까지 8km, 신안주까지는 12km이다

명 소 : 고려때에 세운 심원사가 있다.



## 13. 녕 변 군

### 〈행정구역〉

위 치 : 평안북도 남동부에 있는 군. 북부는 운산군, 동부는 구장군, 서부는 태천군, 남부는 박천군과 평안남도 개천군에 잇닿아 있다.

연 혁 : 1986년 전국을 13개 도로 나눌 때 녕변은 평안북도 소재지로 되었다. 1952년 12월 녕변군은 세개 군(녕변군, 향산군, 구장군)으로 갈라졌다.

현 황 : 행정구역은 1개 읍(녕변), 26개 리(룡포, 서산, 동남, 오봉, 송강, 세죽, 서화, 대천, 연화, 룡화, 서위, 남등, 화평, 송화, 룡추, 관하, 구성, 봉산, 구산, 망일, 명덕, 옥창, 룡성, 하초, 남산, 구항, 팔원)와 1개 로동자구(팔원)로 되어 있다. 군 소재지는 녕변이다.

### 〈자 연〉

지형·지세 : 군의 대부분 지역은 언덕성산지로 되었으며 지세는 북부에서 남부로 가면서 점차 낮아졌다. 북부와 북서부에는 군에서 높은 산으로 알려진 향적산(805m), 오봉산(593m) 등이 있다. 중부에는 전형적인 침식분지인 녕변분지가 있고 그 주위에는 약산(489m), 북장대(415m) 등이 솟아 있다.

기 후 : 연 평균기온은 8.4℃, 1월 평균기온은 -10.4℃, 7~8월 평균기온은 23.7℃이며, 첫서리는 10월 1일경, 마감서리는 4월 17일경에 내린다. 녕변군은 북한 지역에서 비가 많이 오는 지역으로서 연 평균강수량은 1,400mm이상으로 여름철에 집중호우가 자주 내린다.

하 천 : 군에는 40여개의 하천이 흐르며 모두 청천강수계에 속하는 하천이다. 큰 하천은 개천군과 경계를 이루면서 흐르는 청천강과 군의 가운데를 남북방향으로 흐르는 구룡강이다.

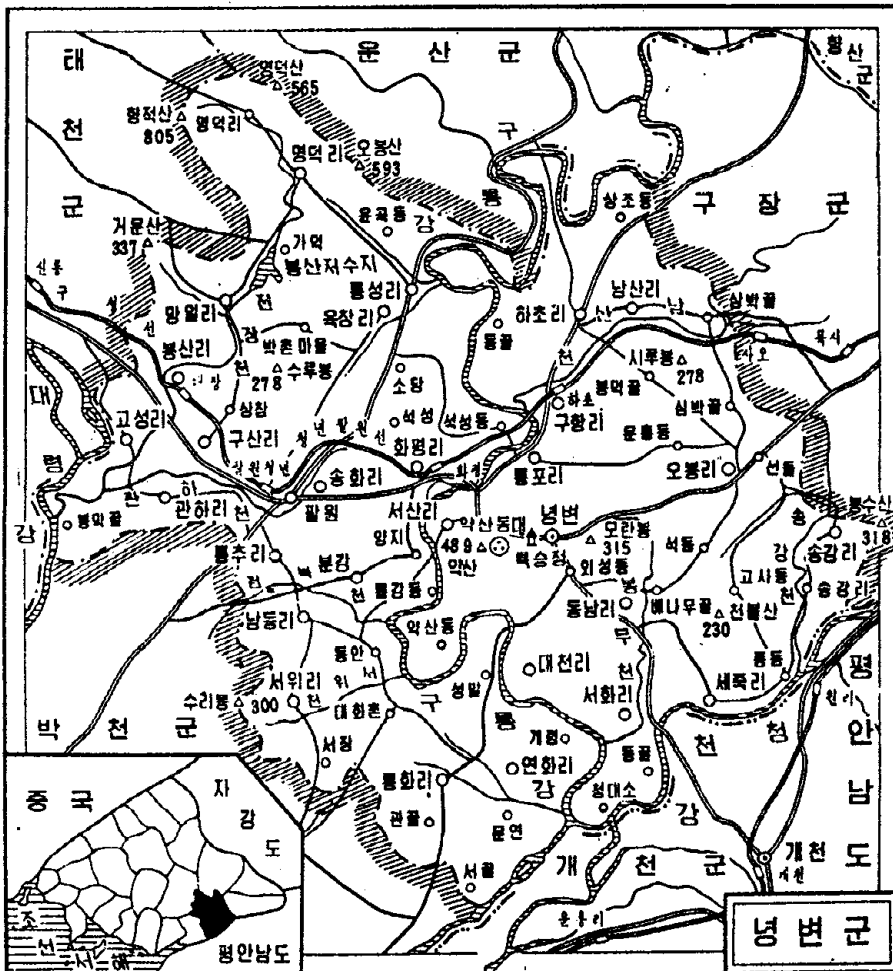
산 림 : 산림은 군넓이의 50.9%, 그중 임목지는 81.4%로 소나무가 많다.

### 〈기타요소〉

**주요산업 및 특산물 :** 공업에서는 비단천 생산을 기본으로 하는 방직공업이 큰 비중을 차지하고 있으며, 여기서 생산되는 각종의 비단천은 널리 알려져 있다. 누에고치 생산량도 도내에서 제일 높다. 농업은 밭작물을 주로 하며 강냉이가 많다.

**교 통 :** 군에는 평북선의 구성역에서 갈라져 구장청년역에서 만포선과 연결되는 철도가 놓여 있으며 의주-개천선, 박천-운산선을 비롯하여 구장, 향산, 맹종리 방면으로 가는 도로들이 뻗어 있다. 녕변-신안주 사이에는 버스가 다닌다.

**명 소 :** 녕변 서쪽 구룡강기슭에는 예로부터 〈관서8경〉의 하나로 알려진 명승지 약산동대가 있다. 군에는 또한 녕변읍을 둘러싼 녕변철옹성, 녕변남문, 룡승정, 천주사, 서운사 등이 보존되어 있다. 세죽리에는 선사유적지가 있다.



## 14. 구 장 군

### 〈행정구역〉

위 치 : 평안북도 남동부에 있는 군. 북부는 향산군, 운산군, 서부는 녕변군, 동부는 평안남도 녕원군, 남부는 평안남도 개천군, 덕천시와 잇닿아 있다.

연 혁 : 구장군은 1952년 12월 녕변군에서 갈라져 생긴 군이다.

현 황 : 행정구역은 1개 읍(구장), 31개 리(수구, 룡연, 신흥 룡철, 운흥, 소민, 귀상, 상이, 운룡, 송호, 묵시, 상초, 하초, 우현, 대풍, 조산, 개화, 도관, 하장, 상구, 사오, 삼봉, 중초, 룡현, 상로, 가좌, 룡성, 사오, 석창, 불무, 룡성)와 3개 로동자구(등립, 룡등, 룡문)로 되어 있다. 군 소재지는 구장이다.

### 〈자 연〉

지형·지세 : 구장군은 산지가 우세한 지역이다. 군의 동부는 묘향산맥이 뻗어 있어 다른 지역보다 높고 험한 산지로 되어 있다. 변두리에는 형제봉(1,229m), 칼봉(1,530m), 룡문산(1,180m) 등 높은 산들이 솟아 있으며 군의 가운데에는 청천강골짜기를 비롯하여 비교적 넓고 깊은 골짜기들과 분지들이 있다.

기 후 : 연 평균기온은 8.2°C, 1월 평균기온은 -10.4°C, 8월 평균기온은 24.2°C이며, 연 평균강수량은 1,300mm이다. 첫서리는 10월 9일경, 마감서리는 4월 14일경에 내린다.

하 천 : 군에는 서부에서 흐르는 구룡강과 군의 가운데서 흐르는 청천강이 있으며, 그밖에 룡문천, 백령천 등 30여개의 하천들이 있다.

산 림 : 산림은 군넓이의 70%이상을 차지한다. 산림자원이 풍부한 곳은 북동부 지역이다.

지질·토양 : 전반적 지역에는 산림갈색토양이, 하천연안에는 충적지토양 및 논토양이 퍼져 있다. 땅속에는 무연탄, 석회석 등 지하자원이 풍부하다.

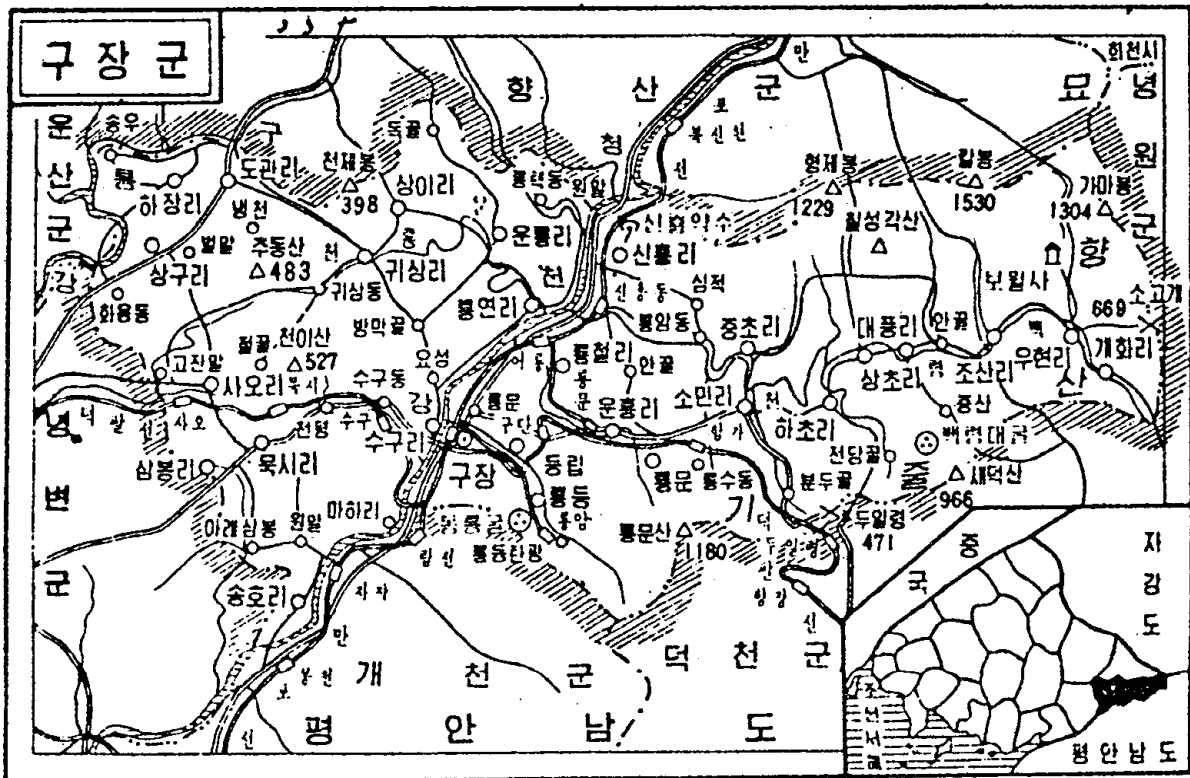


### 〈기타요소〉

**주요산업 및 특산물 :** 북한의 주요 석탄산지인 룡문탄광, 룡등탄광 등이 있으며, 시멘트도 많이 생산된다. 석회동굴의 샘플을 이용한 칠색송어 양어장이 유명하다.

**교 통 :** 구장군은 교통이 편리한 곳이다. 군의 가운데로는 만포선이, 남부로는 덕팔선이 지나고 있다. 또한 군에는 구장-룡등 사이, 어룡-룡문 사이의 철도와 향산, 개천, 덕천, 녕변 방면과 통하는 도로가 있다.

**명 소 :** 지하명승으로 알려진 백령대굴과 룡문대굴이 있으며, 신흥약수가 있다. 상초리에는 고분군이 있다.



## 15. 향 산 군

### 〈행정구역〉

위 치 : 평안북도의 동부에 있는 군. 서쪽은 운산군, 남쪽은 구장군, 북쪽은 자강도 희천시, 동쪽은 평안남도 녕원군과 잇닿아 있다.

연 혁 : 향산군은 1952년 12월 행정구역개편때 녕변군의 태평면, 북신현면의 전체 리와 남송면중 11개 리로 되어 있다.

현 황 : 행정구역은 1개 읍(향산)과 6개 리(향암, 립홍, 관하, 태평, 신화, 북신현)로 되어 있다.

### 〈자 연〉

지형·지세 : 군의 동부에는 묘향산맥이 뻗어 있고 북서부에는 피난덕산맥이 놓여 있어 향산군의 전반적 지역은 산지로 되어 있다. 특히 묘향산(1,909m)이 솟은 군의 동부지역은 도안에서 제일 높은 지대를 이룬다.

기 후 : 연 평균기온은 8.3°C, 1월 평균기온은 -10.5°C, 8월 평균기온은 23.7°C이며, 연 평균강수량은 1,342mm로서 우리 나라에서 비가 많이 오는 지역에 속한다. 첫서리는 10월 8일경, 마감서리는 4월 8일경에 내린다.

하 천 : 큰 하천은 군의 가운데서 남북방향으로 흐르는 청천강과 서부에서 흐르는 구룡강이다. 이밖에도 4km이상 되는 하천이 20여개가 된다.

산 림 : 산림은 군넓이의 77%를 차지한다. 산림축적이 높은 지역은 동부와 북부 일대이다.

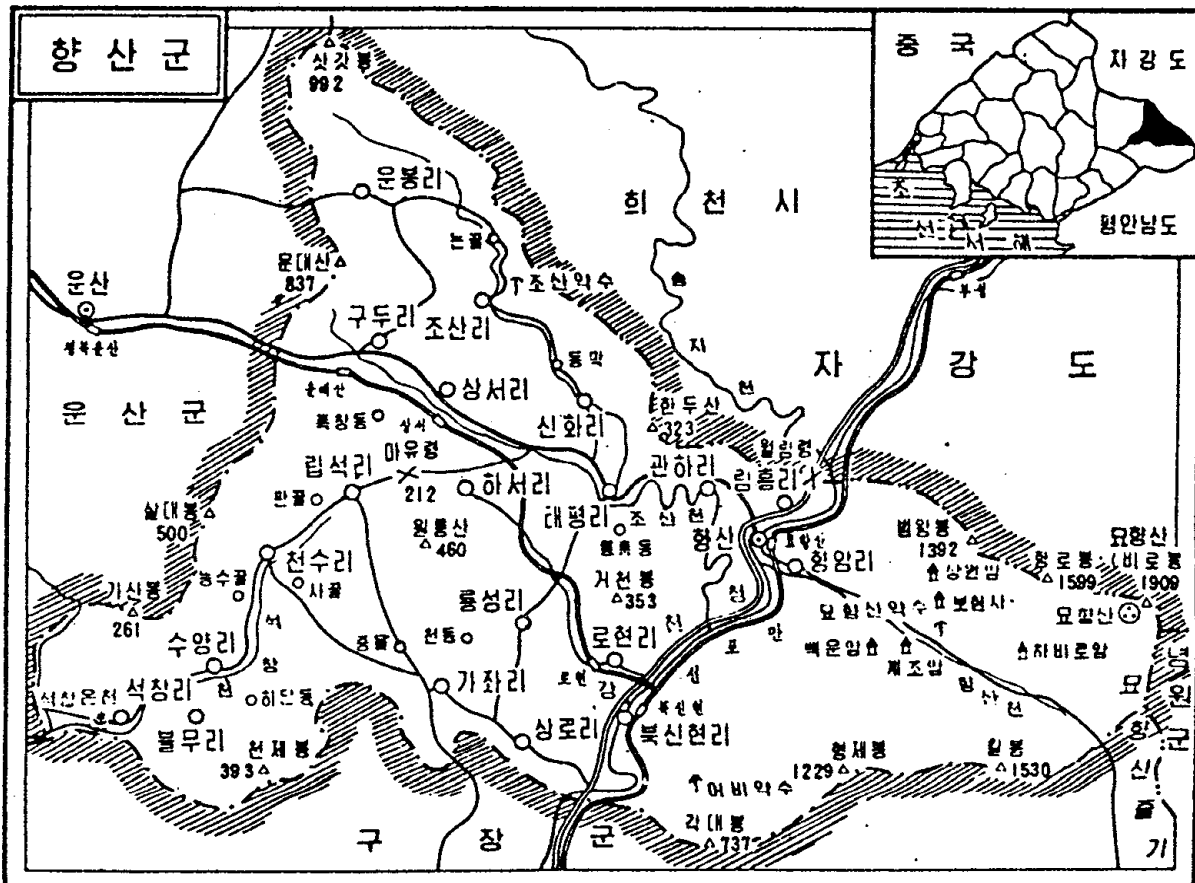
지질·토양 : 군에는 유색금속광물들이 묻혀 있다.

### 〈기타요소〉

**주요산업 및 특산물 :** 일용품가운데 나무절구, 풍경화 등 목재 일용품과 수건, 기념수첩, 그림엽서, 사진첩 등이 특산물로 묘향산 관광객에게 기념품으로 이용되고 있다.

**교 통 :** 군으로는 만포선이 지나며 이 선의 북신현역에서는 북신현-북진 사이 철도가 갈라진다. 향산-운산, 향산-동창 사이에는 버스가 다닌다.

**명 소 :** 우리나라 5대명산의 하나로 알려진 묘향산이 있으며, 여기에는 보현사의 대웅전, 령산정, 불영대, 상원암, 수충사, 축성전, 보현사 4각9층석탑, 보현사 8각13층탑, 보현사비 등의 유물, 유적들이 있다. 또한 이 산은 자연보호구로 지정되어 있다. 이밖에 묘향산약수, 조산약수, 석창온천이 있다.



## 16. 운 산 군

### 〈행정구역〉

위 치 : 평안북도 동부에 있는 군. 북부는 송원군(자강도), 동부는 향산군과 회천시(자강도), 남부는 구장군과 녕변군, 서부는 동창군 및 태천군과 잇닿아 있다.

연 혁 : 이조시대에 군으로 된 운산군은 해방후 1952년 12월 행정구역개편때 두 개 지역 즉 운산군과 북진군으로 분할되었다가 1954년 10월에 다시 통합되어 운산군으로 되었다.

현 황 : 행정구역은 1개 읍(운산), 33개 리(부흥, 도청, 삼산, 방어, 풍양, 영웅, 상원, 봉지, 마상, 좌, 마장, 성봉, 연하, 응봉, 남산, 조양, 구읍, 룡흥, 전승, 고성, 룡호, 월양, 제인, 화용, 니답, 평화, 답상, 운봉, 조산, 구두, 상서, 하서, 립석)와 1개 로동자구(북진)로 되어 있다. 군 소재지는 운산이다.

### 〈자 연〉

지형·지세 : 전반적 지역은 구룡강과 그 지류들에 의하여 심히 깎이어 이루어진 많은 골짜기들과 크고 작은 분지들로 되어 있다. 군의 북부에는 1,000m안팎의 산들로 이루어진 피난덕산맥이 북서-남동방향으로 뻗어 있다.

기 후 : 연 평균기온은 8.2°C, 1월 평균기온은 -10.2°C, 8월 평균기온은 23.8°C이며, 연 평균강수량은 1,400mm이상이다. 운산군은 특히 비가 많이 내릴뿐 아니라 짧은 시간에 많이 내리는 것이 특징이다. 첫서리는 10월 6일경, 마감서리는 4월 20일경에 내린다.

하 천 : 군안의 하천들은 모두 청천강수계에 속하며 주요 하천은 구룡강과 그 지류인 우현강, 조양강, 룡흥강, 풍산천 등이다.

산 림 : 산림은 군넓이의 73%를 차지한다. 산림자원이 풍부한 지역은 북부일대이다. 수종 구성에서 소나무와 참나무가 많은 비중을 차지한다.

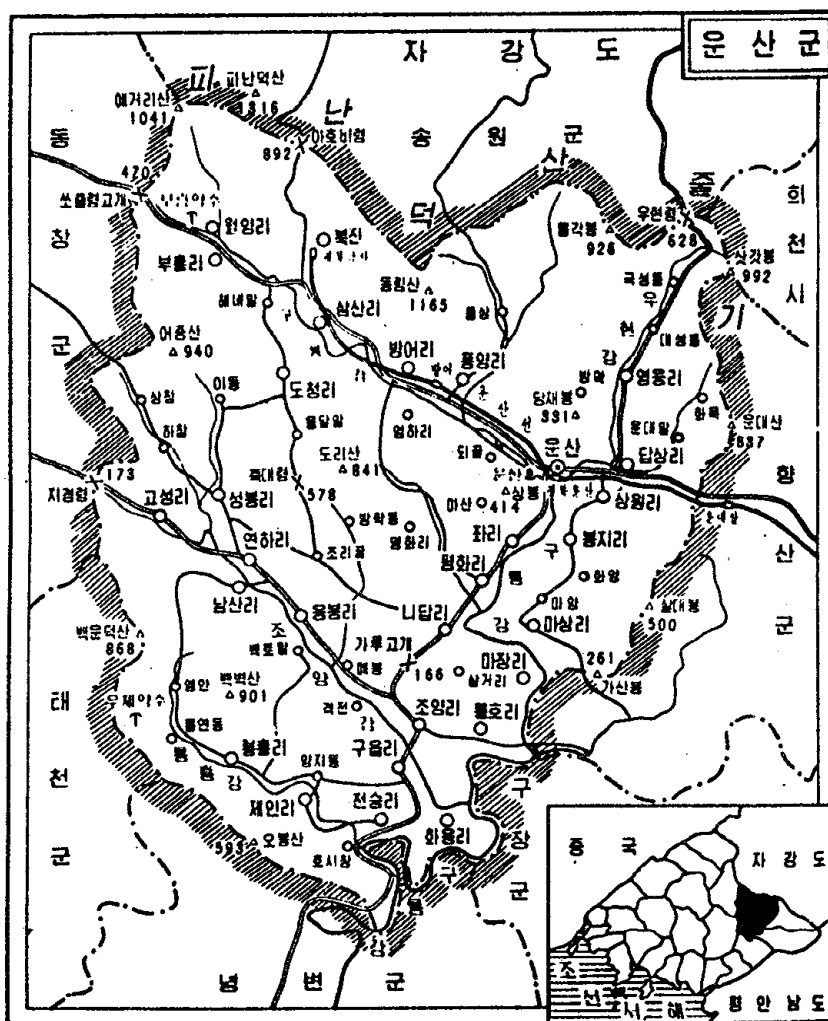
지질·토양 : 군에는 금, 인회석, 흑연 등 지하자원들이 묻혀 있다.

### 〈기타요소〉

주요산업 및 특산물 : 농업에서는 강냉이가 많이 생산되며, 도내에서 소를 많이 기르는 군의 하나로 되어 있다. 이 군은 우리나라의 최대금생산지로 알려져 있다.

교 통 : 운산군은 도안의 내륙지대를 서로 연결하는 교통상 요지이다. 만포선의 북신현역에서 운산을 거쳐 평북금산에 이르는 철도가 군의 북부지역을 지난다. 운산군에서는 또한 창성-향산 사이와 박천-초산 사이의 도로가 지나며 구장, 녕변, 태천, 동창을 비롯한 주변 군들과 통하는 도로들이 뻗어 있다.

명 소 : 운산읍에 운산온천, 룡흥리에 우제약수, 부흥리에 부흥약수가 있다.



## 17. 태 천 군

### 〈행정구역〉

위 치 : 평안북도 중부 내륙지대에 있는 군. 북쪽은 대관군과 동창군, 동쪽은 운산군과 녕변군, 남쪽은 박천군과 운전군, 서쪽은 구성시와 잇닿아 있다.

연 혁 : 태천군은 이조초기부터 군으로 되었다. 1952년 12월 행정구역개편때 9개의 면(태천, 동, 서, 남, 원, 강동, 강서, 서성, 장림)으로 이루어졌다. 1954년 10월에는 녕변군의 룡흥리가, 1958년 6월에는 대관군의 개혁리, 동창군의 양지리와 룡전리가 태천군에 넘어왔다.

현 황 : 행정구역은 1개 읍(태천), 28개 리(송태, 룡상, 래하, 운룡, 립천, 신봉, 덕흥, 은흥, 송원, 신광, 안흥, 취흥, 환현, 마현, 진남, 룡흥, 상단, 학봉, 학당, 덕화, 천계, 풍림, 마평, 은덕, 덕천, 룡진, 양지, 개혁)로 되어 있다. 군 소재지는 태천이다.

### 〈자 연〉

지형·지세 : 태천군은 산지가 많은 지역이며, 주변에서 가운데로 가면서 점차 낮아져 하나의 큰 분지로 되어 있다. 군의 가운데는 평야(안드레벌)가 펼쳐져 있다.

기 후 : 연 평균기온은 8.5°C, 1월 평균기온은 -10°C, 8월 평균기온은 23.8°C이다. 태천군은 우리 나라에서 비가 많이 내리는 지역으로서 연 평균강수량은 1,338mm이다. 첫서리는 10월 7일경, 마감서리는 4월 1일경에 내린다. 안개일수(40일)가 도안에서 제일 많다.

하 천 : 태천군은 대령강을 비롯한 중소규모의 하천들이 대단히 많은 지역이며 이곳에는 덕상, 송안, 립천 저수지를 비롯한 관개용 저수지들도 있다.

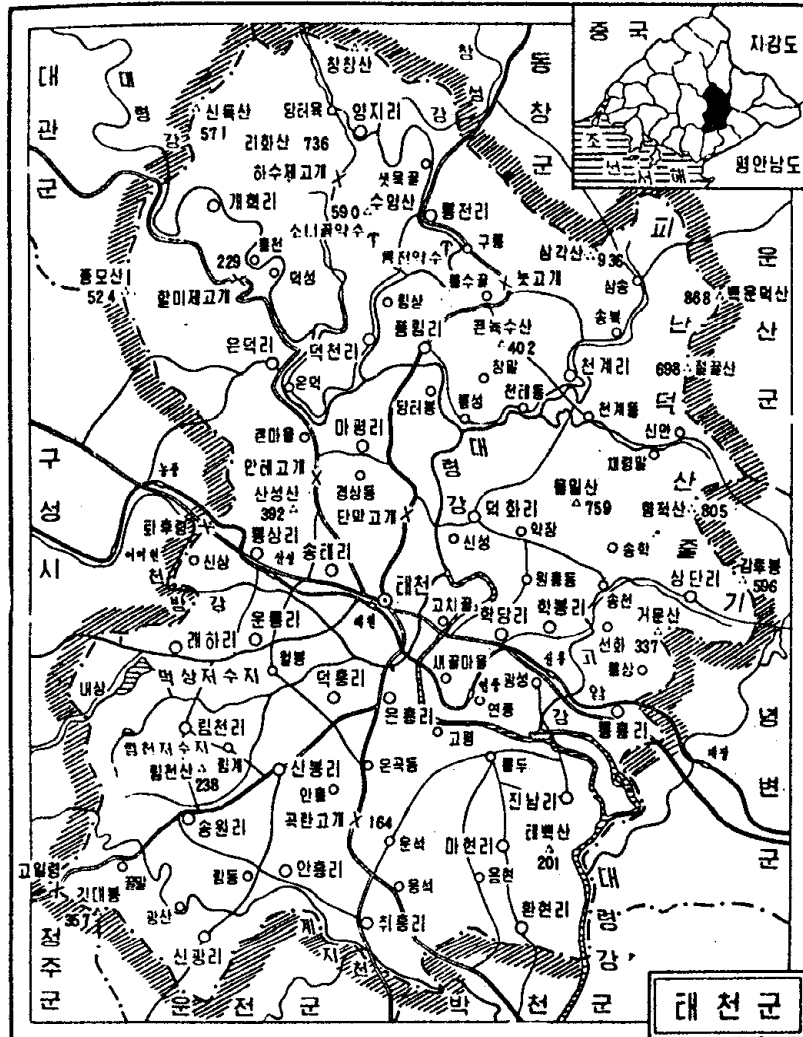
산 림 : 산림은 군넓이의 65%를 차지한다. 식물분포에서 특이한 것은 귀중한 울나무가 많은 것이다.

### <기타요소>

**주요산업 및 특산물 :** 농업지역으로 강냉이가 많이 생산되는 지역이며, 질 좋은 옷나무가 많아 칠기공예가 발달하였다. 초물주단, 돛자리 등 초물제품도 이곳의 명산물로 알려져 있다.

**교 통 :** 군에는 서부의 내륙지대 교통에서 중요한 의의를 가지는 구성-팔원-구장 사이 철도와 신의주-개천 사이, 운전-벽동 사이, 정주-태천 사이에 주요 도로가 놓여 있다.

**명 소 :** 상단리에는 옛건물 양화사가, 산성역에서 북쪽으로 1km 떨어진 곳에는 룡오리 산성이 있으며, 흥평, 선암, 풍산, 송천에는 고인들이 있다. 또한 덕화약수, 소니골약수, 룡전약수가 있다.



## 18. 천 마 군

### 〈행정구역〉

위 치 : 평안북도 서부에 있는 군. 북부는 삭주군, 동부는 구성시와 대관군, 남부는 서천군과 동림군, 서부는 의주군과 피현군에 잇닿아 있다.

연 혁 : 천마군은 1952년 12월 행정구역개편때 구성군 사기면, 천마면, 관서면, 의주군의 고령삭면의 전체 리로 이루어졌다.

현 황 : 행정구역은 1개 읍(천마), 21개 리(신창, 관동, 조악, 삼송, 비화, 백자, 구암, 송현, 신시, 지경, 소관, 대우, 송림, 대하, 삼봉, 일녕, 영산, 서고, 동고, 천산)와 1개 로동자구(금골)로 되어 있다. 군 소재지는 천마이다.

### 〈자 연〉

지형·지세 : 동부에서 남북방향으로 뻗은 천마산맥(평균 높이 530m, 최고높이 1,169m)과 여기에서 갈라진 산들로 하여 산지가 우세한 지역이다.

기 후 : 연 평균기온은 7°C, 8월 평균기온은 22.6°C, 1월 평균기온은 -10.7°C이며, 연 평균강수량은 1,260mm이다. 첫서리는 9월 19일경, 마감서리는 4월 26일경에 내린다.

하 천 : 군에는 압록강의 지류인 삼교천을 비롯한 중소규모의 하천들과 만풍호(12.85km<sup>2</sup>)와 대하저수지(3.03km<sup>2</sup>)가 있다.

산 림 : 산림이 군넓이의 82.2%를 차지하는 천마군은 임상이 좋고 정보당 축적이 도내에서 높은 지역이다. 산림자원이 보다 풍부한 곳은 천마산일대를 비롯한 북부와 동부 지역이다.

지질·토양 : 군에는 연, 아연 등 지하자원이 묻혀 있다.

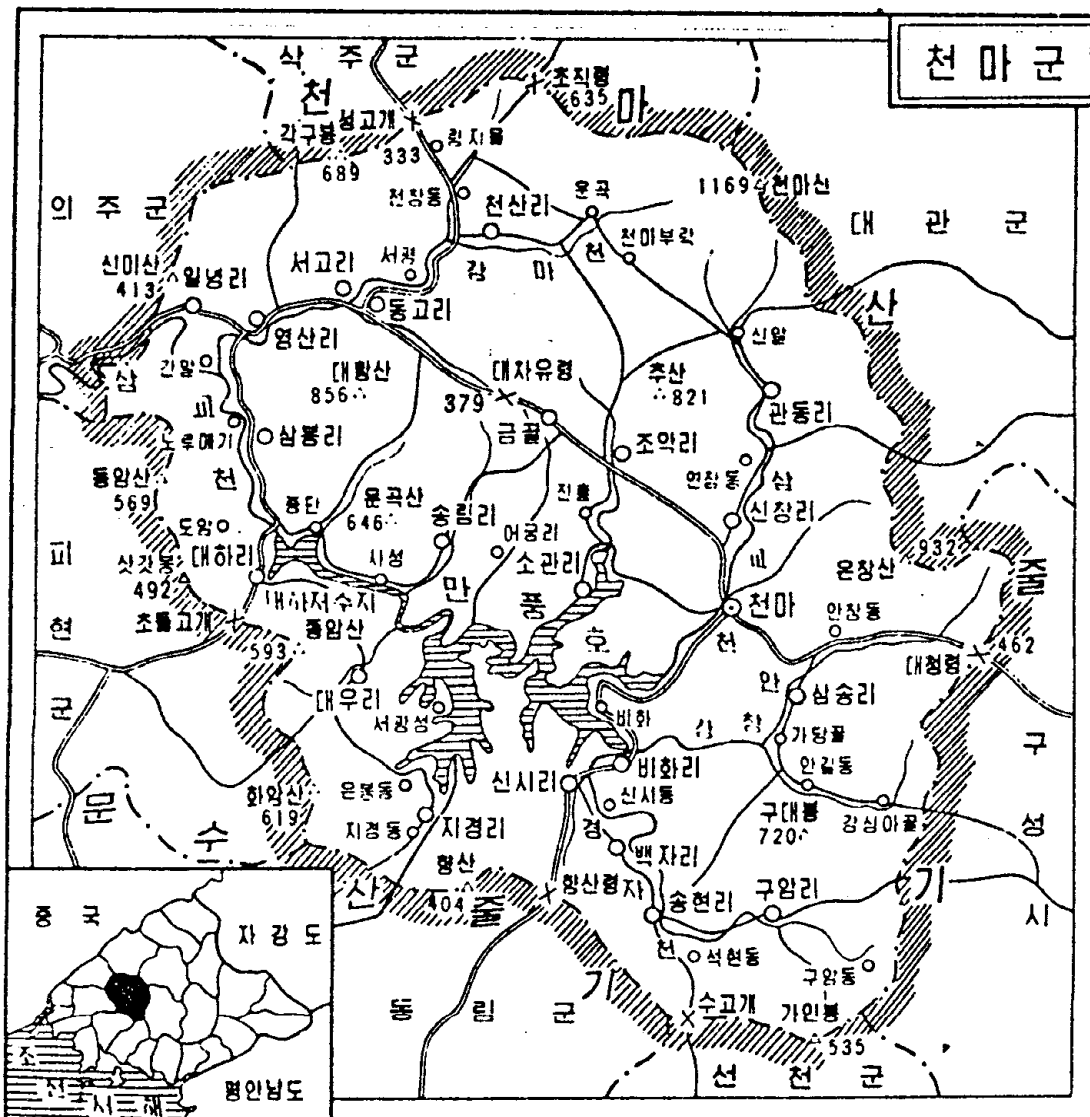


### 〈기타요소〉

**주요산업 및 특산물 :** 농업이 중심이며, 그 중에서도 강냉이 생산이 많은 비중을 차지하고 있다.

**교 통 :** 자동차 운수가 중심인 천마군에는 구성, 의주, 삭주, 피현, 동림, 선천 방면으로 가는 도로가 있어 교통이 편리하다. 천마-신의주 사이, 천마-구성 사이, 천마-선천 사이와 군안의 리들 사이에는 버스가 다닌다.

**명 소 :** 만풍호, 천마산 등이 있으며 동식물 자원이 많은 천마산 일대는 동물보호구로 지정되어 있다.



## 19. 의 주 군

### 〈행정구역〉

위 치 : 평안북도 북서부에 있는 군. 동부는 삭주군과 천마군, 남부는 피현군, 서부는 신의주시와 잇닿아 있으며 북부는 압록강을 사이에 두고 중국과 인접되어 있다.

연 혁 : 의주군은 해방전에 현재의 삭주군, 천마군, 피현군, 신의주시의 일부 지역을 포괄하고 있었다. 해방후 1952년 12월 행정구역개편때 종래의 의주군 의주면, 고성면, 송장면, 수진면, 위화면의 전체 리와 고관면 중 5개 리, 신의주시의 1개 리로 이루어졌다. 그후 여러차례의 행정개편이 있었다.

현 황 : 행정구역은 1개 읍(의주), 17개 리(홍남, 대산, 서호, 룡운, 어적, 룡계, 미송, 수진, 대화, 연무, 운천, 금광, 대문, 중단, 춘산, 추, 삼하)와 2개의 로동자구(연하, 덕현)로 되어 있다. 군 소재지는 의주이다.

### 〈자 연〉

지형·지세 : 의주군은 백마산(410m)을 비롯한 500m안팎의 산들이 솟아있는 남부와 동부가 산지대로 되어 있으나 북부와 서부로 가면서 점차 낮아져 압록강 연안은 평야로 되어 있다. 압록강에는 어적도, 구리도, 수구도 등 10개의 섬이 있다.

기 후 : 연 평균기온은 8.4°C, 1월 평균기온은 -9.7°C, 8월 평균기온은 23.9°C이며, 연 평균강수량은 1,034mm이다. 첫서리는 10월 8일경, 마감서리는 4월 20일경에 내린다.

하 천 : 군에는 압록강을 제외하고는 큰 하천은 없다. 대문리에는 금광저수지가 있다.

산 림 : 산림넓이는 군넓이의 57%를 차지한다. 나무종류의 구성에서 소나무와 참나무가 많은 비중을 차지한다.

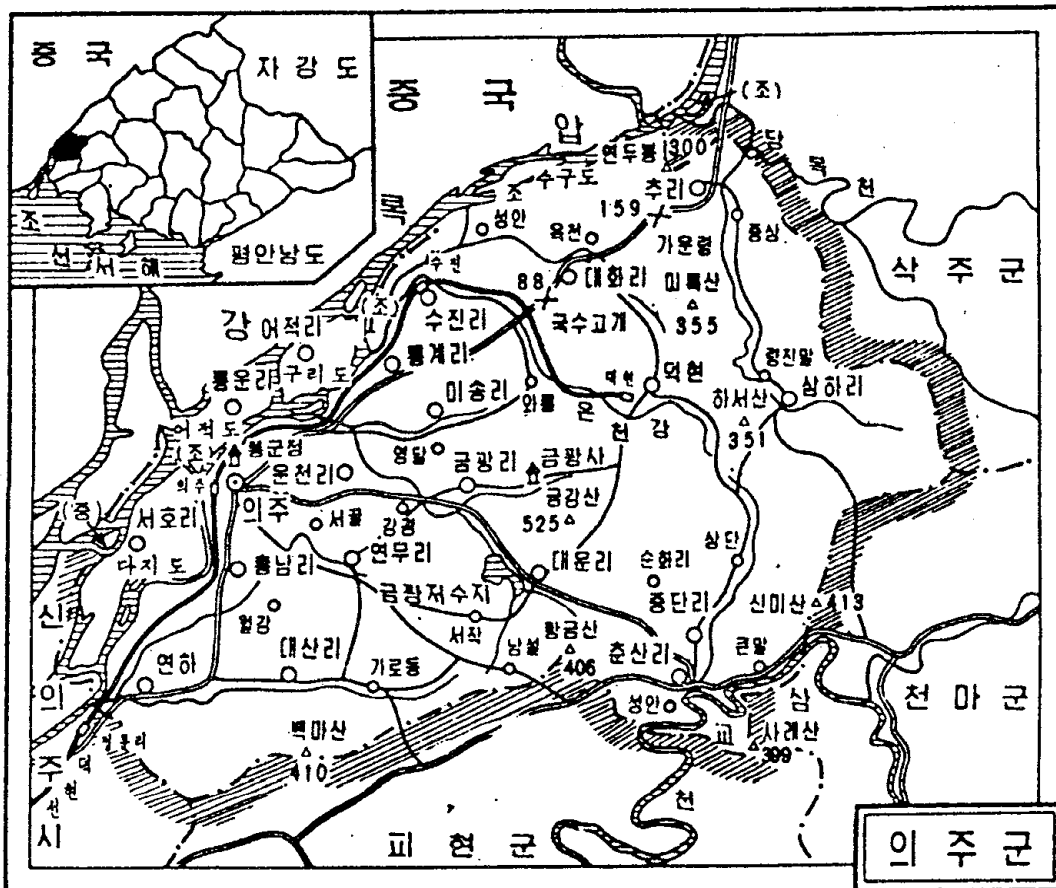
지질·토양 : 군에는 철, 동, 연, 아연, 사문석, 석회석, 강옥 등의 지하자원들이 있다.

### 〈기타요소〉

주요산업 및 특산물 : 공업은 철광석과 유색금속광물, 비금속광물 등 채굴공업이 큰 비중을 차지하고 있다. 농업에서는 강냉이가 많이 생산되며, 누에고치도 많이 생산된다. 누에고치 실과 누에고치 솜, 삼 등이 이곳의 명산물이며, 땅콩도 많이 심는다.

교 통 : 군에는 덕현선(남신의주-덕현)과 신의주를 비롯한 여러 지역들 그리고 천마, 피현 등지를 거쳐 도의 남부지방으로 통하는 도로들이 뻗어 있다.

명 소 : 의주읍성의 남문을 비롯한 일부가 남아있으며, 「관서8경」의 하나인 통군정이 있다. 금광리에는 금광사가 있다.



## 20. 삭 주 군

### 〈행정구역〉

위 치 : 평안북도의 북부에 있는 군. 동부는 창성군, 서부는 의주군, 남부는 천마군과 대관군에 잇닿아 있고 북부는 압록강을 사이에 두고 중국과 인접되어 있다.

연 혁 : 삭주군은 1952년 12월 종전 삭주군 청수면, 구곡면, 삭주면, 수풍면의 전체 리와 창성군 창성면 간암리 일부로 이루어졌다.

현 황 : 행정구역은 1개 읍(삭주), 19개 리(대대, 룡암, 금부, 신서, 연삼, 구곡, 신평, 천감, 도령, 옥강, 방산, 내옥, 당목, 북사, 중대, 좌, 부평, 판막, 상광)와 3개 로동자구(수풍, 청성, 청수)로 되어 있다. 군 소재지는 삭주이다.

### 〈자 연〉

지형·지세 : 전반적 지역이 산지로 되어 있다. 지세는 남부에서 압록강 연안으로 가면서 점차 낮아져 제일 낮은 곳은 해발 28.8m에 이른다. 군에서 제일 높은 산은 거문산(1,046m)이다.

기 후 : 삭주군은 내륙지대이므로 대륙성 기후의 영향을 강하게 받는 한편 수풍호에 의한 미기후적 영향도 받는다. 연 평균기온은 8.1°C, 1월 평균기온은 -10.1°C, 8월 평균기온은 23.4°C이며, 연 평균강수량은 1,096mm이다. 첫서리는 10월 9일경, 마감서리는 3월 3일경에 내린다.

하 천 : 군안의 하천은 모두 압록강에 흘러든다. 주요 하천은 합수천, 구곡천, 당목천, 상관천 등이다. 수풍호는 이 군에서 시작된다.

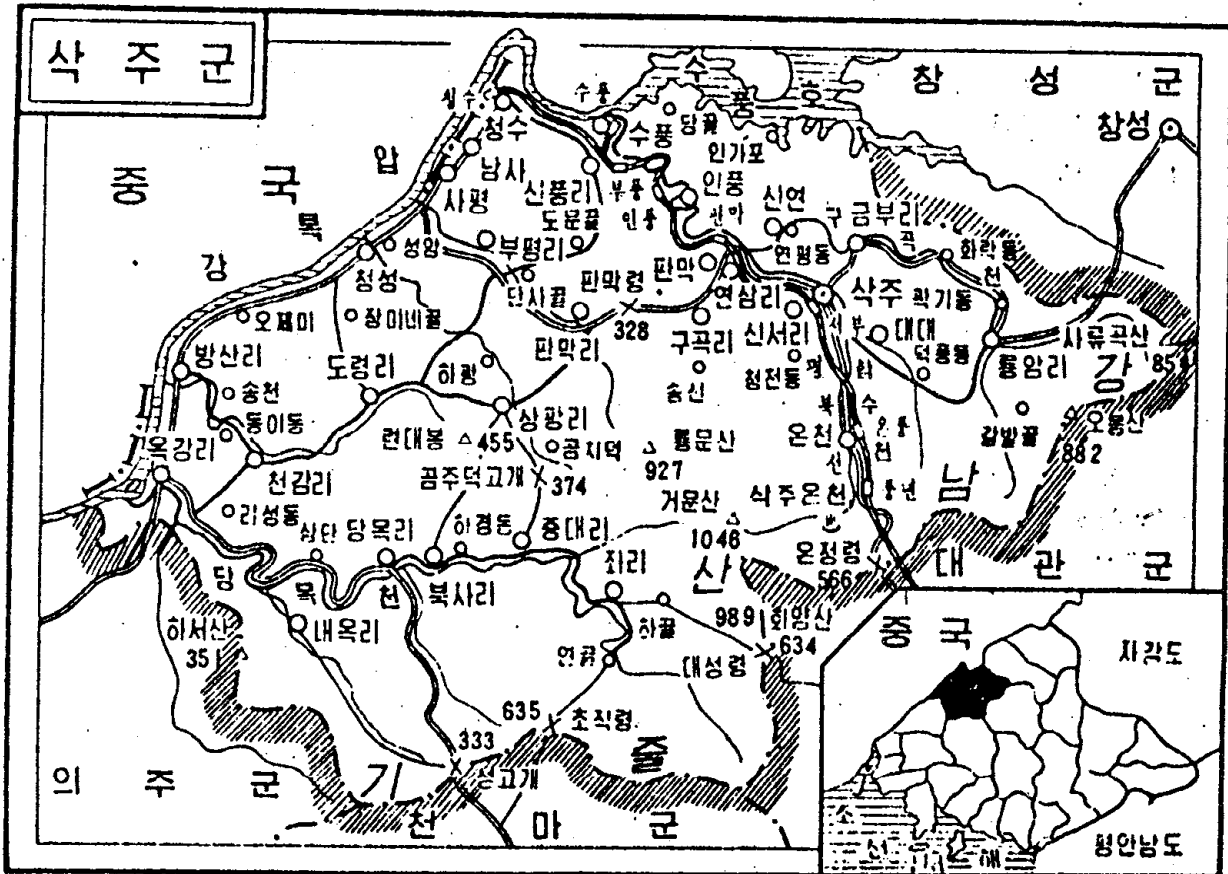
산 림 : 산림은 군넓이의 80%이며 이중 90%가 임목지로 되어 있다.

### <기타요소>

**주요산업 및 특산물 :** 수풍발전소가 있는 곳으로 북한지역의 주요 전력생산지의 하나이다. 또한 화학공업에서 카바이드를 비롯한 기초화학제품과 비료생산이 중요한 비중을 차지하고 있다.

**교 통 :** 삭주군은 도안의 내륙지대를 연결하는 교통상 요지이다. 군에는 평북선과 이 선의 부풍역에서 갈라져 수풍호안에 이르는 수풍선(2.4km)이 놓여 있다. 삭주와 창성 사이에는 버스가 다니며 수풍항에서 벽동, 창성, 초산 사이에는 화물과 여객 수송이 진행된다.

**명 소 :** 수풍호가 있으며, 삭주온천이 있다. 황목련이 군락을 이루어 자생하고 있는 삭주온천 일대는 식물보호구로 지정되어 있다.



## 21. 대 관 군

### 〈행정구역〉

위 치 : 평안북도 북동부 내륙지대에 있는 군. 북부는 창성군과 삭주군, 동부는 동창군, 남부는 구성시와 태천군, 서부는 천마군과 잇닿아 있다.

연 혁 : 대관군은 1952년 12월 삭주군에서 갈라져 생긴 군이다.

현 황 : 행정구역은 1개 읍(대관), 25개 리(신광, 송남, 운창, 운림, 수원, 명상, 신운, 오봉, 원풍, 룡하, 량산, 덕연, 답풍, 룡산, 룡창, 남장, 대안, 로홍, 칭계, 금창, 평화, 신상, 덕하, 룡성, 수동)와 1개 로동자구(송평)로 되어 있다. 군 소재지는 대관이다.

### 〈자 연〉

지형·지세 : 대관군은 산지가 우세한 지역이다. 북쪽에는 강남산맥, 서쪽에는 천마산맥이 뻗어 있으며 변두리에는 천마산(1,169m), 오봉산(882m) 등 1,000m 안팎의 산들이 솟아 있다. 삭주군과의 경계에는 온정령(566m), 구성시와의 경계에는 신배령(263m), 창성군과의 경계에는 연동령(686m)이 있다. 이 령은 주요 교통로로 이용된다. 지세는 주변에서 군의 가운데로 가면서 낮아져 대령강 연안은 분지지형을 이룬다.

기 후 : 기후는 대륙성을 띤다. 연 평균기온은 7°C, 1월 평균기온은 -11.2°C, 8월 평균기온은 22.5°C이며, 첫서리는 9월 말에, 마감서리는 5월 초에 내린다. 연 평균강수량은 1,300mm 이상으로서 우리 나라에서 비가 많이 오는 지역에 속하며 눈이 내리는 양도 도에서 제일 많다.

하 천 : 대관군은 하천망 밀도가 조밀한 지역으로서 5km 이상 되는 하천이 20여 개나 되며 모든 하천들은 군의 가운데를 흐르는 대령강계에 속하고 물배가 급한 산지하천의 특성을 띤다.

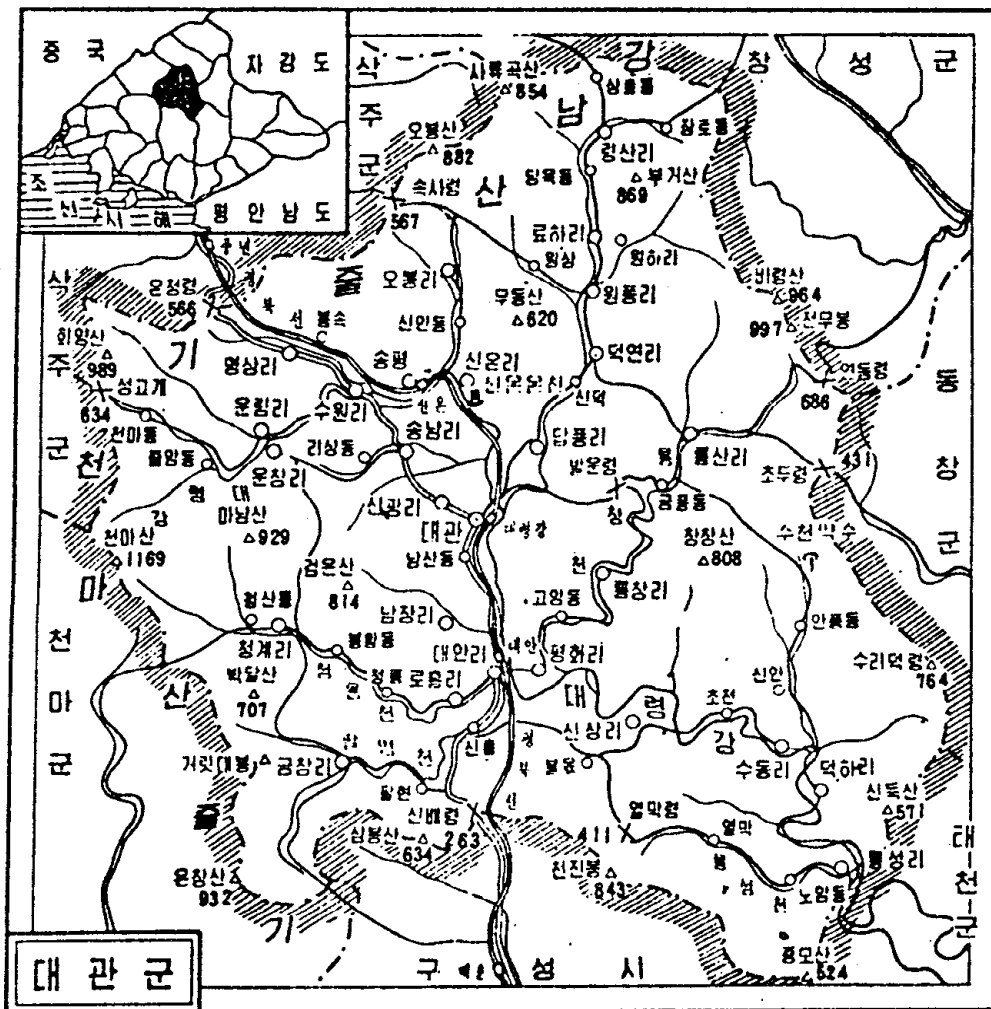
산 림 : 산림은 군넓이의 83%, 그 가운데서 임목지가 93%를 차지한다. 주요 나무종류는 소나무와 참나무 등이며 900m이상 되는 일부 지역에는 잣나무·전나무들이 있다.

### 〈기타요소〉

주요산업 및 특산물 : 도내의 주요 축산물생산지의 하나로 특히 토끼사육이 많다. 또한 도내 제일의 목재생산지이다.

교 통 : 대관군은 산지로 둘러싸인 내륙지방이지만 평북선과 운산, 창성, 삭주, 구성, 태천, 천마 등지로 가는 도로가 놓여 있어 교통이 편리하다.

명 소 : 신은리와 수동리에는 신은은천과 수천약수, 수동약수가 있다.



## 22. 창 성 군

### 〈행정구역〉

위 치 : 평안북도 북부에 있는 군. 삭주군, 대관군, 벽동군, 동창군과 잇닿아 있고 압록강(수봉호)을 사이에 두고 중국과 인접되어 있다.

연 혁 : 창성군은 1952년 12월 행정구역개편 때 동창면, 대창면, 청산면 지역은 동창군에 넘어가고 창성면과 신창면의 일부로 이루어졌다.

현 황 : 행정구역은 1개 읍(창성), 15개 리(금야, 옥포, 달산, 의산, 인산, 약수, 봉천, 유평, 어신, 신평, 락성, 연풍, 풍덕, 회덕, 완풍)와 1개 로동자구(유전)로 되어 있다. 군 소재지는 창성이다.

### 〈자 연〉

지형·지세 : 산지가 95%를 차지하는 산간군이다. 강남산맥과 피난덕산맥이 지나가며 비래봉(1,470m), 단풍덕산(1,159m) 등 높은 산들이 솟아 있는 군의 남동부지역은 도안에서 묘향산일대 다음가는 높고 험한 산지대로 되어 있다. 그러나 수봉호쪽으로 가면서 산세는 점차 낮아져 제일 낮은 곳은 해발 200m 정도에 이른다.

기 후 : 연 평균기온은 7.3°C, 1월 평균기온은 -11.6°C, 8월 평균기온은 22°C이다. 연 평균강수량은 1,000mm이며 첫서리는 9월 말에, 마감서리는 5월 초에 내린다. 지역들간에 기온차가 심하여 비래봉 일대에서는 5월 말에도 눈이 녹지 않으며 수봉호 연안은 안개가 자주 낀다.

하 천 : 주요 하천은 군의 중부지역을 지나 수봉호에 흘러드는 영주천, 남창천과 대령강에 흘러드는 창성강이다.

산 림 : 산림이 군넓이의 80%이상을 차지하는 창성군은 도안에서 산림자원과 산과일, 산나물, 약초 등 유용한 식물들이 풍부한 지역이다.



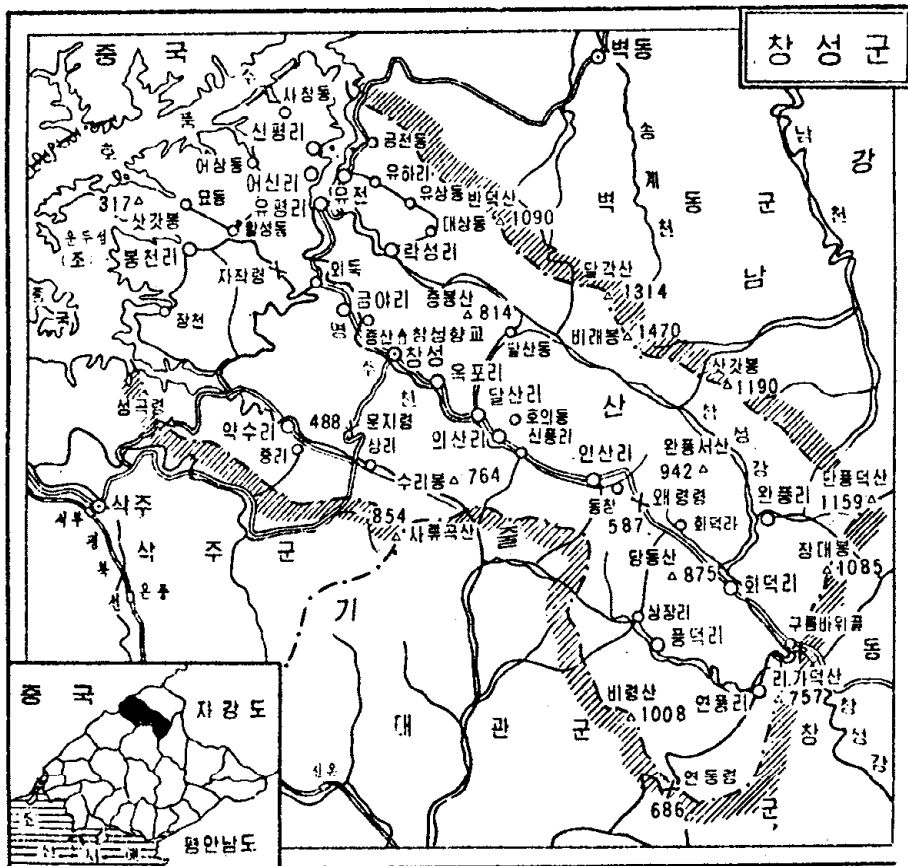
지질·토양 : 군에는 회유금속광물들이 묻혀 있다.

### 〈기타요소〉

주요산업 및 특산물 : 농업이 기본으로 특히 고추가 도내에서 제일 많이 생산되는 지역이다. 축산물로는 소와 양을 많이 기르며, 양은 마리수가 도내에서 제일 많다. 특산물로는 사과일가공품, 고추장, 양념장, 고추씨기름, 「황금술」 등이 있다.

교 통 : 교통에서 기본은 도로교통과 하천교통이다. 주요 도로는 창성에서 삭주로, 창성에서 동창으로, 창성에서 벽동으로 가는 길이다. 창성에서 철도연선지대인 삭주까지는 버스가 다니며 수풍-창성-벽동 사이에는 수풍호를 이용하여 여객과 화물 수송이 진행된다.

명 소 : 비래봉, 락폭대 등이 있으며, 창성약수가 있다.



## 23. 동 창 군

### 〈행정구역〉

위 치 : 평안북도 북동부에 있는 군. 북부는 벽동군, 서부는 창성군과 대관군, 남부는 태천군, 동부는 운산군, 자강도의 우시군, 송원군과 잇닿아 있다.

연 혁 : 동창군은 1952년 12월 창성군에서 갈라져 생긴 군이다.

현 황 : 행정구역은 1개 읍(동창), 16개 리(리천, 대동, 두룡, 신안, 화풍, 창암, 학성, 봉룡, 구룡, 고직, 학송, 룡두, 룡곡, 청룡, 학봉, 회상)와 1개 로동자구(대유)로 되어 있다. 군 소재지는 동창이다.

### 〈자 연〉

지형·지세 : 동부 자강도와의 경계에는 피난덕산맥이 뻗어 있고 벽동군과 창성군과의 경계에는 군에서 제일 높은 단풍덕산(1,159m)을 비롯한 1,000m안팎의 산들이 솟아 있어 높은 산지를 이룬다. 동창강유역에는 심히 깎이여 당아산(956m) 처럼 바위들이 드러나 벼랑을 이룬 산들이 적지 않다.

기 후 : 연 평균기온은 7°C로서 도안에서 기온이 제일 낮은 지역의 하나이며 바다가의 운전군에 비하여 2°C 정도 낮다. 1월 평균기온은 -10°C, 8월 평균기온은 22.8°C이다. 첫서리는 9월 25일경, 마감서리는 4월 26일경에 내린다. 동창군은 지형성 강우에 의하여 비가 많이 오는 지역으로서 연 평균강수량은 1,440mm 이다.

하 천 : 큰 하천은 창성강과 그 지류인 동창강이다. 하천들은 모두 산지하천의 특성을 띠며 전력생산, 관개용수로 쓰인다.

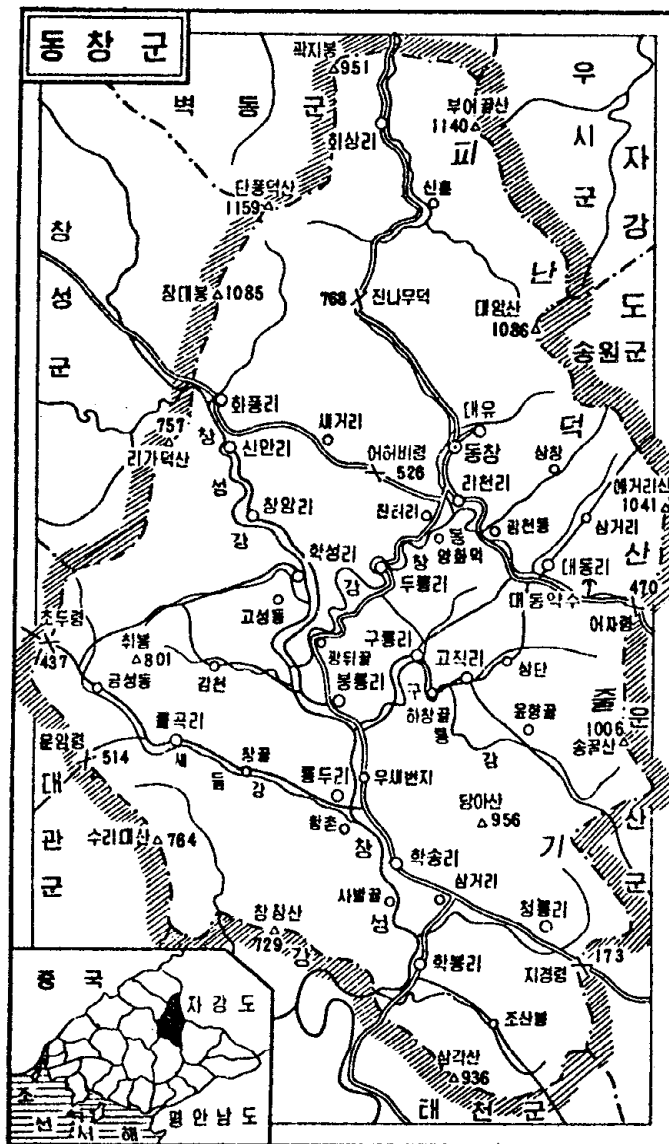
산 림 : 산림은 군넓이의 80%이상이며 수종구성에서 침엽수가 40%, 활엽수가 60%를 차지한다. 동창군은 도에서 참나무가 제일 많은 곳이다. 산림자원이 풍부한 지역은 회상리, 대동리, 화풍리 일대이다.

### 〈기타요소〉

주요산업 및 특산물 : 농산업과 축산업의 비중이 크며, 도내에서 통나무가 많이 생산되는 지역이다. 「오미자 간장」은 이곳의 특산물이며, 목재가공품과 창호지는 도내에서 알려져 있다.

교 통 : 도로교통이 중심이며, 주요 도로는 동창-운산-향산선(77km), 동창-태천-운전선(104km), 동창-창성선(48km)이다.

명 소 : 당아산은 「청산8경」의 하나로 일러오는 명산이며 이 일대는 동물보호구로 되어 있다. 대동리에는 대동약수가 있다.



## 24. 벽 동 군

### 〈행정구역〉

위 치 : 평안북도 북부 압록강 연안에 있는 군. 서부는 창성군, 남부는 동창군, 동부는 자강도 우시군과 잇닿아 있으며 북부는 압록강을 사이에 두고 중국과 인접되어 있다.

연 혁 : 해방전 벽동군은 벽동면, 오북면, 우시면, 가별면, 권희면, 성남면, 송서면의 7개 면으로 되어 있었다. 1952년 12월 행정구역개편에 의하여 벽동군은 두개 지역(벽동군과 우시군)으로 갈라지면서 우시면, 오북면, 가별면과 벽동면의 일부 지역이 우시군으로 넘어갔다. 1954년 10월에는 회상리가 동창군에 넘어갔다.

현 황 : 행정구역은 1개 읍(벽동), 19개 리(동주, 대동, 영풍, 남서, 마전, 동하, 사창, 룡평, 권창, 대풍, 남하, 남중, 성하, 성상, 송2, 송3, 송4, 송련, 권상)로 되어 있다. 군 소재지는 벽동이다.

### 〈자 연〉

지형·지세 : 벽동군은 중산성산지가 우세한 산간군이다. 일반적으로 지세는 군의 서부와 남부에서 압록강(수봉호)연안에 이르면서 점차 낮아지나 평야는 없다.

기 후 : 연 평균기온은 7.1°C, 1월 평균기온은 -12.5°C, 8월 평균기온은 23.0°C이며, 연 평균강수량은 992mm이다. 첫서리는 9월 중순에, 마감서리는 5월 초순에 내린다.

하 천 : 군안의 하천들은 모두 수봉호에 흘러든다. 이용가치가 큰 하천은 동천과 남천이다. 동천은 대풍리와 동주리 사이(28km)에서 떼길로, 남천은 전력생산에 이용된다.

산 림 : 산림은 군넓이의 80%이며 이중 90%가 임목지로 되어 있다. 산림넓이에서 침엽수는 58.2%, 활엽수는 40.3%이다. 도안에서 임상이 좋은 편이며 산림자

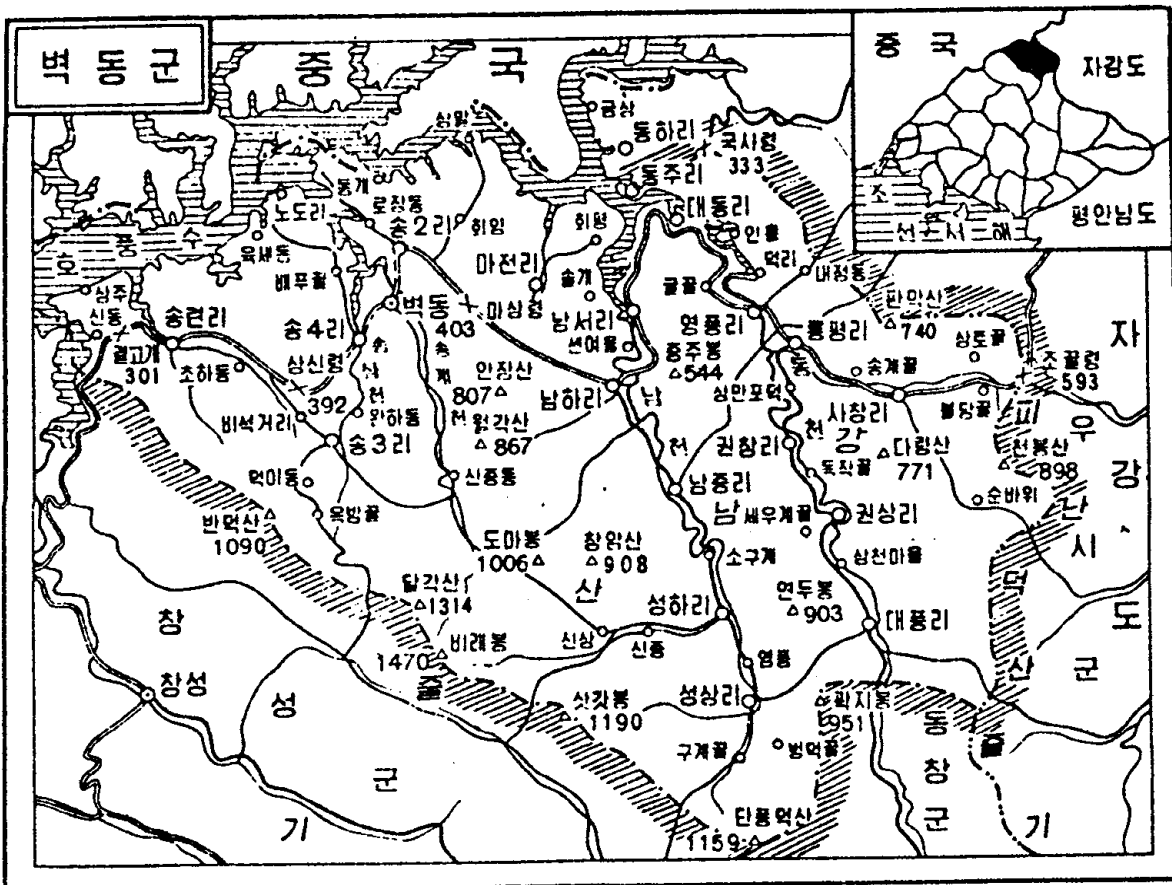
원도 많은 군의 하나이다.

### 〈기타요소〉

주요산업 및 특산물 : 농산업과 축산업을 주로 하고 있다. 특히 농산업에서는 고추를 많이 심고 축산업에서는 양을 많이 키우며, 과일로는 잣이 많다. 이곳에 풍부한 산과일, 산나물을 이용한 식료공업이 알려져 있다.

교 통 : 교통운수에서 기본은 도로운수와 하천운수이다. 벽동-대관(88km) 사이에는 버스가 다닌다. 수풍호를 이용하여 화물과 여객수송이 진행된다. 수풍, 창성, 벽동, 동주, 초산 사이는 배길로 연결되어 있다. 벽동군의 동주리에서 수풍항까지는 96km이다.

명 소 : 구봉산이 있다.



## 25. 신 도 군

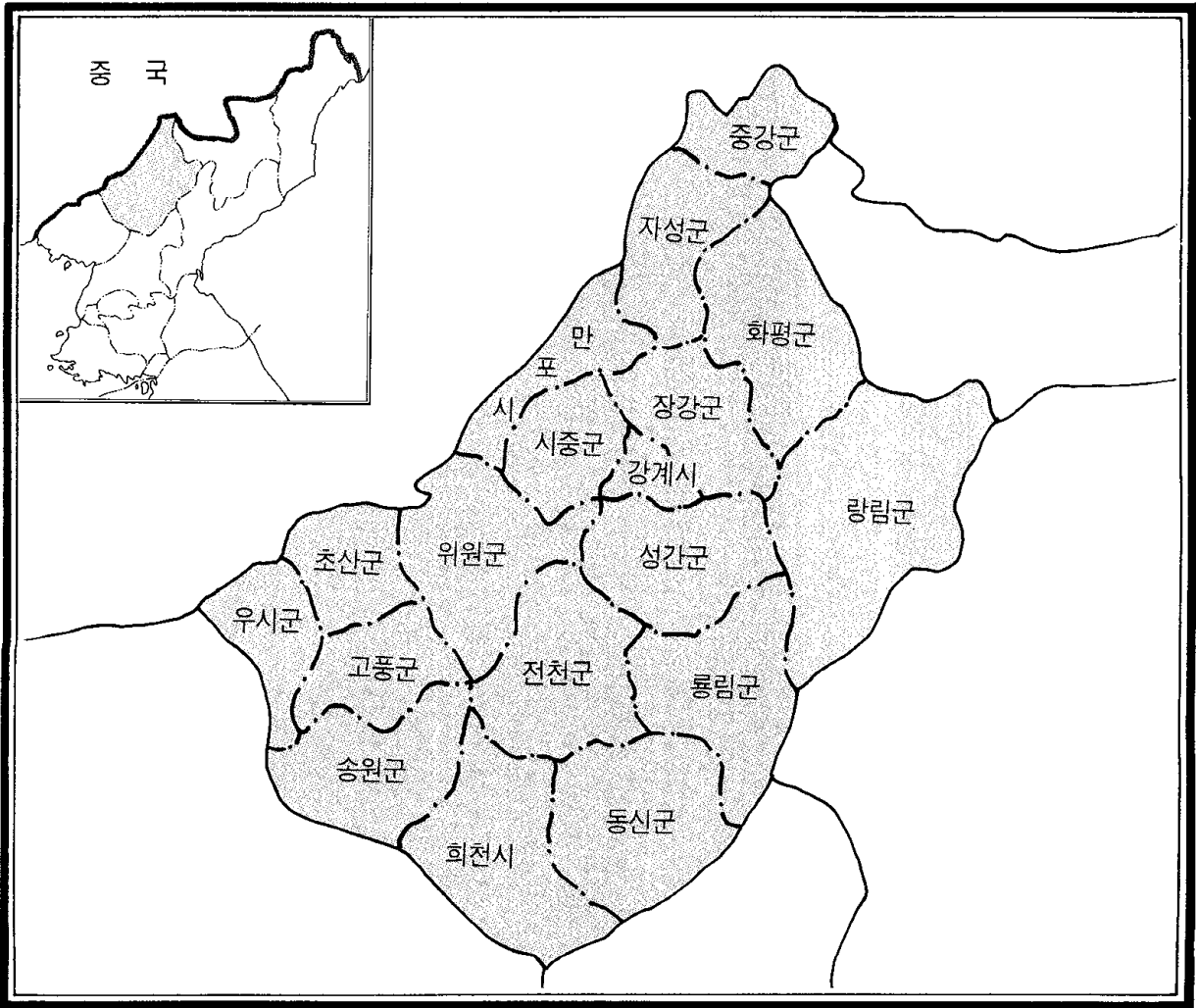
### 〈행정구역〉

위 치 : 평안남도 서쪽 끝 압록강 하구에 있는 섬으로 되어 있는 군. 동부는 서해를 사이에 두고 룡천군과 마주하고 있으며, 북부는 압록강을 사이에 두고 중국 동북지방과 인접하여 있다.

연 혁 : 신도군은 1967년 10월 폐지되어 룡천군에 편입되었으나 1988년 8월 룡천군에서 서석리 일부와 신서리, 신도로동자구를 분리하여 신도군을 신설하였다.

현 황 : 행정구역은 1개 읍(신도), 1개 리(황금평리), 2개 로동자구(비단섬, 구호)로 되어 있다. 군 소재지는 신도이다.

# 제 7 장 자 강 도



## 목 차

I. 개 관	163
1. 행정구역	163
2. 자 연	164
3. 기타요소	166
II. 시·군별 현황	167
1. 강계시	168
2. 만포시	170
3. 회천시	172
4. 장강군	174
5. 화평군	176
6. 량림군	178
7. 시중군	180
8. 자성군	182
9. 중강군	184
10. 위원군	186
11. 초산군	188
12. 우시군	190
13. 고평군	192
14. 송원군	194
15. 성간군	196
16. 진천군	198
17. 동신군	200
18. 룡림군	202



# I. 개 관

## 1. 행정구역

### 가. 위 치

우리 나라 북서부에 있는 도. 동부는 량강도, 남부는 함경남도, 평안남도, 서부는 평안북도, 북부는 압록강을 사이에 두고 중국 동북지방과 서로 접하고 있다.

### 나. 연 혁

지금의 자강도지대는 기원전에는 고조선 땅이었고 삼국시대때는 고구려땅이었다. 고구려멸망후는 발해에 속하였으며 고려때에는 “독로강”이라 부르다가 1361년에 만호를 두었고 1369년부터 “강계”라고 부르게 되었다.

이조때는 평안도에 속하였고 이 도의 많은 지역이 1413년에 설치된 강계도호부의 관할밑에 있었다. 1896년에 청천강과 묘향산을 경계로 평안도가 평안남북도로 갈라지면서 이 지방은 평안북도에 속하였다.

해방후 1949년 1월에는 평안북도에서 강계군, 자성군, 후창군, 위원군, 초산군, 회천군과 함경남도에서 장진군의 일부를 갈라서 자강도를 창설하였다. 자강도창설 당시 강계군에서 만포군과 전천군이 갈라져 나갔다. 1949년 12월에는 강계군 강계면을 강계시로, 강계군의 나머지 지역을 장강군으로 하였다.

1952년 행정구역개편으로 시중군, 중강군, 화평군, 성간군, 룡림군, 송원군, 고평군, 동신군이 새로 생겼다. 1954년 10월 행정구역개편때에는 평안북도에 속하여 있던 우시군과 함경남도에 속하여 있던 랑림군이 자강도에 들어왔다. 1967년 10월에는 회천군과 만포군이 시로 되었다.

### 다. 현 황

행정구역은 3개 시(강계, 만포, 회천), 15개 군(장강, 화평, 랑림, 시중, 자성,

중강, 위원, 초산, 우시, 고평, 송원, 성간, 전천, 동신, 룡림)으로 되어 있다. 도의 소재지는 강계이다.

## 2. 자 연

### 가. 지형·지세

지세는 동부에서 서부로 가면서 점차 낮아진다. 산지는 도전체 영역의 98%를 차지하며 도의 평균해발높이는 804m로서 우리 나라의 평균높이보다 364m나 더 높다.

이 도에서 해발높이가 제일 낮은 곳은 90m(회천시 남산리일대)이며 제일 높은 곳은 2,260m(와갈봉)이다. 200m이하의 지역은 1.2%, 500~1,500m의 지역은 91%, 1,500m이상 지역은 7.8%를 차지한다.

도에는 랑림산맥, 강남산맥, 적유령산맥, 묘향산맥 등이 있다. 우리 나라의 산지 체계의 기본골간을 이루는 랑림산맥은 개마고원과 자강산지를 갈라놓는 자연경계를 이루고 있다.

이 산맥에는 와갈봉, 천의불산(2,032m), 랑림산(2,186m)등 2,000m를 넘는 높은 산들이 줄지어 솟아 있다. 이 산맥에는 오가산령(1,126m), 가릉령(1,324m), 황수령(1,470m)을 비롯한 많은 령들이 있다. 이 도의 동부지역에는 해발높이 1,000m 이상의 랑림고원을 비롯하여 고원지형이 발달되어 있다.

### 나. 기 후

자강도는 대륙의 영향을 강하게 받아 대륙성기후 현상이 뚜렷하다.

연 평균기온의 지역분포를 보면 회천 7.6℃, 중강 4.1℃, 랑림 0.7℃, 강계 6.2℃이다. 1월 평균기온은 회천이 -11.5℃, 중강이 -19.6℃이고 8월 평균기온은 랑림이 17.9℃, 회천이 23.1℃이다.

연 평균강수량은 830~1,350mm로서 그 지역적 차이가 심하며 연 평균강수량의 50~60%가 여름철에 내린다.

첫서리는 대부분 지역들에서는 9월 말~10월 초에, 고산지역들에서는 8월 말~9월 초에 내린다. 마감서리는 대부분 지역에서 4월 28일경에, 일부지역에서는 5월

5일경에 내린다.

#### 다. 하 천

자강도에는 산과 하천도 많다. 자강도의 총수자원량은 우리 나라 총수자원량의 14.8%에 해당한다. 도안의 주요 하천은 압록강에 흘러드는 독로강, 충만강, 자성강, 위원강과 청천강에 흘러드는 희천강, 룡평천, 원홍강 등이다.

자강도에는 길이가 5km이상 되는 하천이 300여개이며 그 가운데서 길이가 20km미만인 중소하천이 256개, 유역넓이가 100km<sup>2</sup>미만인 하천이 249개이다. 이 도를 흐르고 있는 압록강의 길이는 약 250km이다. 운봉호, 랑림호, 독로강호와 같은 큰 호수들이 있다.

#### 라. 산 림

자강도는 식물상이 다양하고 풍부한 지역의 하나이다. 산림넓이는 도넓이의 87.5%이며 그가운데서 임목지는 90%를 차지한다. 산림이 많은 지역은 랑림군, 화평군, 위원군, 룡림군 등이다.

현재까지 조사된 자강도의 식물상은 97과 419속 988종이다. 그 가운데서 우리나라의 특산종으로 알려진 돌부채, 왕대황 등 희귀한 식물과 삼송류, 피나무, 잣나무, 적목, 엄나무, 머루, 다래, 오미자, 단너삼, 고사리, 두릅이 있다.

자강도의 대표적인 나무들은 소나무, 잣나무, 분비나무, 가문비나무, 이깔나무, 전나무, 참나무, 피나무, 사스래나무, 붓나무, 박달나무 등이다. 침엽수와 활엽수의 비율은 3 : 7이다.

#### 마. 지질, 토양

이 도에는 시생대층을 비롯하여 각이한 지질시대에 속하는 지층들이 퍼져 있다. 대표적인 것은 차돌, 석회암, 편마암, 자갈암, 점판암, 모래암 등이다.

자강도에는 지하자원의 보고라고 말할수 있을 정도로 매우 다양한 유용광물들이 많이 묻혀 있다. 이 도에는 연, 아연, 금, 동, 몰리브덴, 중석, 안티몬, 흑연, 인회석, 명반석, 석회석, 무연탄, 철 등이 있다.

도안에 제일 많이 분포된 토양은 산림갈색토양과 산악표백화산림갈색토양이다. 이밖에 고산습초원토양, 산악표백성토양, 충적지토양, 논토양, 진펄토양 등도 있다.

### 3. 기타요소

#### 가. 주요산업

공업 : 주요 공업부문은 전력공업, 기계공업, 광석채굴업, 임업으로 이루어져 있다. 전력공업은 풍부한 수자원과 빠른 유속을 이용한 수력발전이 중심으로 독로강 발전소, 강계청년 발전소, 운봉발전소 등이 있다. 자강도는 북한지역의 기계공업 중심지의 하나로 가장 중요한 제품은 공작기계생산이다. 광석채굴업에서는 동, 흑연, 연, 아연이 큰 비중을 차지하고 있으며, 임업도 중요한 몫을 하고 있다.

농업 : 알곡과 채소를 비롯한 농산업과 축산업, 과수업으로 이루어져 있으며, 이 중 가장 비중이 큰 것은 농산업이다. 주요 알곡은 강냉이, 벼, 콩이며, 이 중 강냉이가 80%를 차지한다. 자강도는 북한지역에서 소를 많이 기르는 도의 하나이다.

#### 나. 교 통

자강도는 우리 나라 북부내륙지방을 연결하는 매우 중요한 위치에 있다.

철도교통은 자강도 교통에서 기본을 이룬다. 도에는 만포선(순천-만포)과 함께 강계-랑림 사이, 만포-운봉 사이 철도가 뻗어 있다.

도로교통은 자강도의 교통에서 중요한 의미를 가진다. 도에는 희천-성간-강계-만포 사이, 우시-위원-만포-자성-중강 사이, 강계-화평-중강 사이, 화암-롱림 사이, 초산-고풍-송원-희천 사이 등 주요한 도로들이 있다.

#### 다. 명 소

자강도에는 예로부터 관서팔경의 하나로 이름난 강계시의 인풍루를 비롯하여 천군의 학무정, 만포시의 세검정 등이 있다.

자강도에는 오가산의 원시림을 비롯하여 60여개의 천연기념물이 있다.

또한 도에는 130여개의 유적들이 있는데 그 가운데서 대표적인 것은 강계의 인풍루와 망미정, 아사와 희천의 원명사, 만포의 망미정 등이다.

## Ⅱ. 시·군별 현황

구	분	읍	리	동	로동자구	구	분	읍	리	동	로동자구
강계시	시	—	2	30	—	초산군	군	1	18	—	—
만포시	시	—	15	11	—	우시군	군	1	22	—	1
희천시	시	—	15	18	—	고풍군	군	1	12	—	—
장강군	군	1	10	—	2	송원군	군	1	17	—	—
화평군	군	1	10	—	3	성간군	군	1	10	—	2
랑림군	군	1	15	—	1	전천군	군	1	11	—	3
시중군	군	1	16	—	—	동신군	군	1	14	—	—
자성군	군	1	17	—	1	룡림군	군	1	12	—	—
중강군	군	1	8	—	1						
위강원	군	1	21	—	2	계		15	245	59	16

# 1. 강 계 시

## 〈 행정구역 〉

위 치 : 자강도의 도 소재지. 북천과 남천이 흘러드는 독로강기슭에 자리잡은 강계시의 동쪽과 북쪽은 장강군, 서쪽은 시중군, 남쪽은 성간군, 위원군과 서로 접한다.

연 혁 : 해방전 강계시는 오늘의 만포시, 시중군, 강계시, 장강군, 전천군, 동림군 지역이 포함된 강계군으로서 평안북도에 속해 있었다. 해방후 1949년 12월에 강계군 강계면이 강계시로 되었다.

현 황 : 행정구역은 30개 동(고당, 석조 북문, 연풍, 류, 부창, 동문, 석현, 강서, 내룡, 외룡, 공인, 신문, 인풍, 남산, 만수, 대응, 홍주, 공귀, 서산, 동부, 야학, 수척, 연주, 남문, 향로, 남천, 장자, 연석, 고영)과 2개 리(두홍, 인가)로 되어 있다.

## 〈 자 연 〉

지형·지세 : 시의 변두리에는 랑림산맥과 강남산맥에서 갈라진 산맥들이 뻗어 있다. 여기에는 민봉(1,548m), 대응산(1,123m)과 같은 험한 산들이 있다.

기 후 : 기후는 전형적인 대륙성 기후의 특징을 가진다. 연 평균기온은 6.2℃, 1월 평균기온은 -15.8℃, 7월 평균기온은 23.2℃이며, 연 평균강수량은 952mm이다. 첫서리는 10월 상순에 내리며 마감서리는 4월 하순에 내린다.

산 림 : 산림은 시넓이의 80%를 차지하며 여기에는 소나무를 비롯하여 참나무, 분비나무, 가문비나무, 이깔나무, 황철나무 등 여러가지 나무들이 자란다.

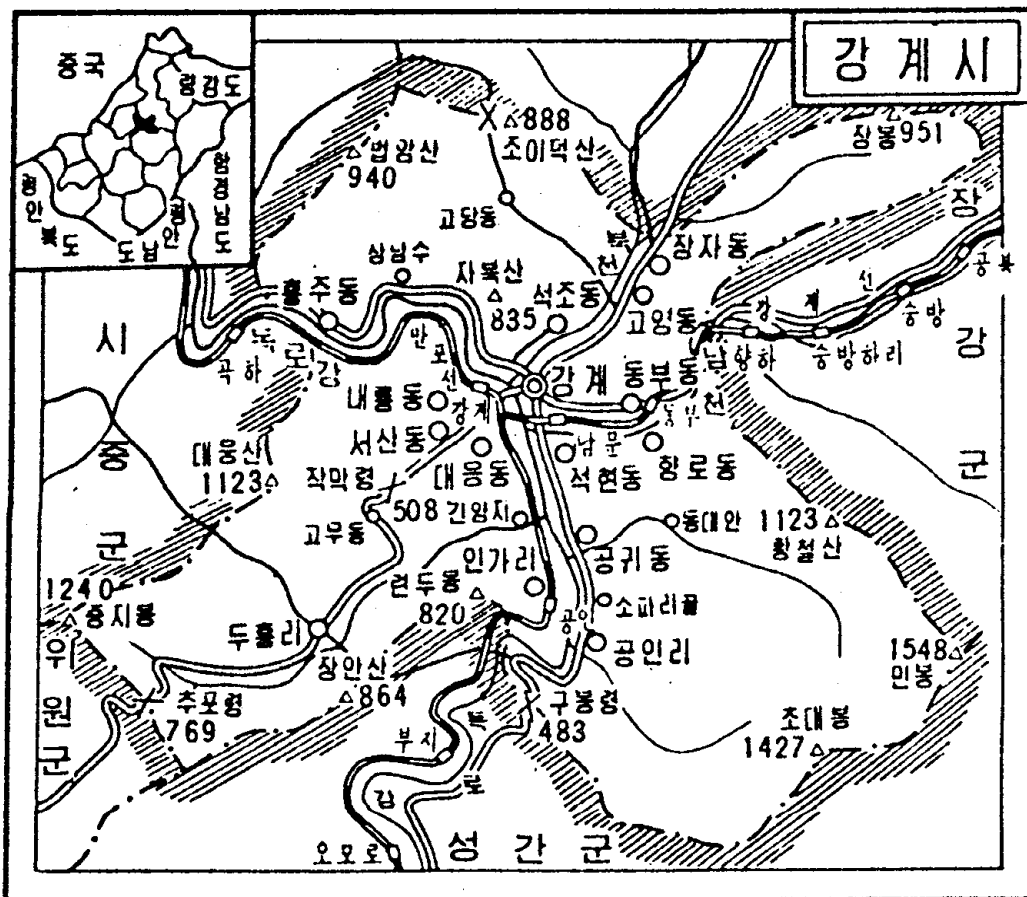
지질·토양 : 시에는 여러 지질시대의 바위들이 분포되어 있다. 대표적인 것은 화강암, 석회암, 화강암 등이다. 지하에는 쇄돌, 석회석 등이 있다. 대부분 지역에는 산악표백화산림갈색토양이 퍼져 있다. 하천연안에는 논토양과 충적지토양이 있다.

### 〈기타요소〉

**주요산업 및 특산물 :** 공업도시로서 기계제작공업이 가장 큰 비중을 차지하고 있으며, 전력생산도 비중이 있다. 이 지방에 풍부한 산과일과 목재자원을 원료로 한 식품공업과 목재일용품공업이 알려져 있으며, 특히 「강계포도술」과 연필공장이 유명하다.

**교 통 :** 강계시에는 만포선과 이 선에서 갈라지는 강계-랑림 사이 철도가 있다. 강계시에는 강계-화평-후창 사이, 강계-만포 사이, 강계-희천 사이, 강계-위원-초산-우시 사이 도로가 있다.

**명 소 :** 충성동에는 관서8경의 하나로 이름난 인풍루가 있다. 또한 아사, 망미정, 거연정과 같은 고적들이 있으며, 공귀리 선사유적지가 있다.



## 2. 만 포 시

### 〈 행정구역 〉

**위 치** : 자강도의 북서부, 압록강 왼쪽유역에 자리잡고 있는 시. 동쪽은 자성군과 장강군, 남쪽은 시중군 및 위원군과 접하며 북쪽과 서쪽은 압록강을 사이에 두고 중국과 잇닿아 있다.

**연 혁** : 1949년 1월 자강도가 창설되면서 강계군 만포지역이 갈라져 나와 만포군으로 되었다. 1967년 11월에 시로 되었다.

**현 황** : 행정구역은 11개 동(고개, 군막, 강안, 세검, 샘물, 봉화, 관문, 새마을, 문악, 구오, 별오)과 15개 리(미타, 고산, 남상, 연하, 연상, 건하, 건중, 등공, 송하, 송학, 함부, 삼강, 연포, 십리동)로 되어 있다.

### 〈 자 연 〉

**지형·지세** : 만포시는 강남산맥의 북서쪽비탈면을 차지하는 저산성 및 중산성 산지와 압록강과 독로강 연안의 비교적 넓은 충적지로 이루어진 지역이다. 강남산맥을 가로질러 흐르는 독로강과 그 지맥들의 각이작용으로 곳곳에 끊어진 해발 500~800m 안팎의 산들이 솟아 있고 동쪽에는 월기봉(1,254m), 무선동산(1,252m), 동북쪽에는 고추봉(557m) 등이 솟아 있다.

**기 후** : 기후는 대륙성을 떠나 도안에서 비교적 온화한 편이다. 연 평균기온은 6.5℃, 1월 평균기온은 -14.9℃, 7월 평균기온은 23.6℃이며, 연 평균강수량은 921mm이다. 첫서리는 10월 1일, 마감서리는 4월 28일에 내린다.

**하 천** : 시안에는 압록강과 독로강의 지류인 건포천을 비롯하여 40여 개의 크고 작은 강들이 있다.

**산 림** : 산림은 시넓이의 74.2%이다.



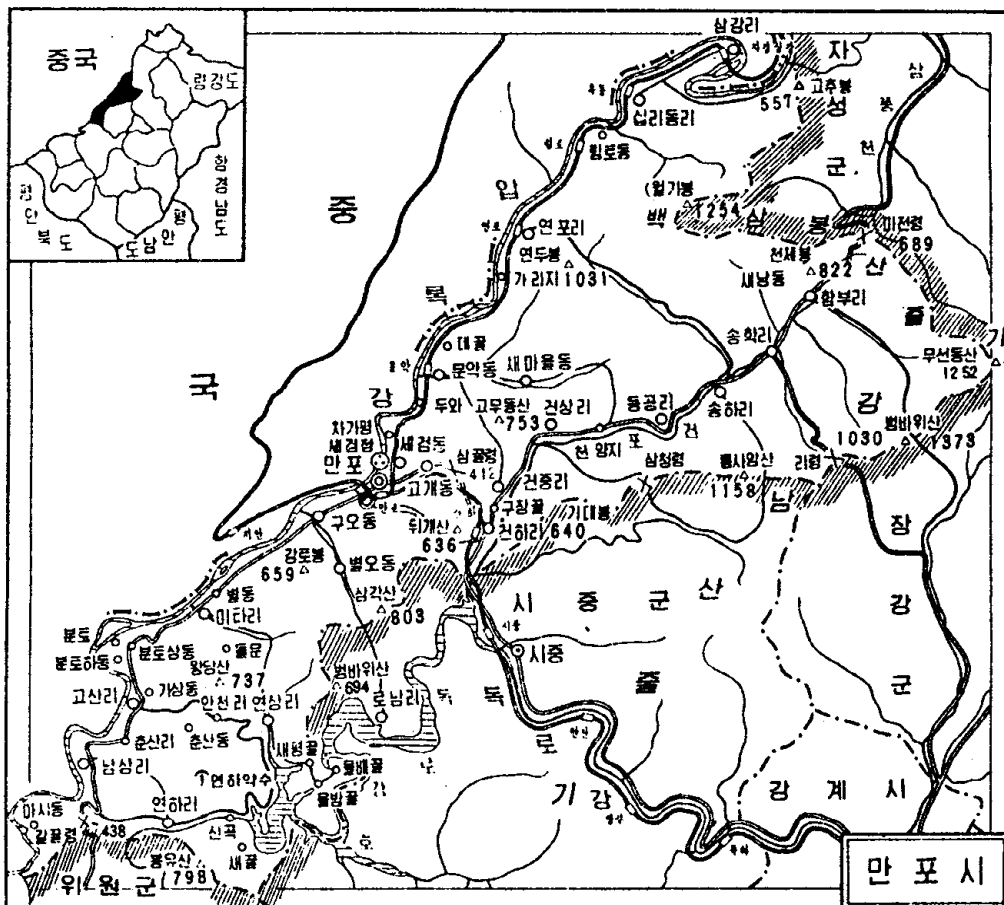
지질·토양 : 대부분 지역에 산림갈색토양이 분포되어 있으며 강기슭에는 충적지토양과 논토양이 있다.

### 〈기타요소〉

주요산업 및 특산물 : 전력공업, 기계공업, 건재공업이 큰 비중을 차지하고 있으며, 도내의 주요 알곡생산지로 특히 도내에서는 논이 제일 많은 지역이다.

교통 : 시에는 중국과 잇닿은 만포선과 자강삼강선(만포-운봉)이 놓여 있으며 만포에서 위원, 자성, 시중으로 통하는 도로와 압록강, 독로강을 이용하는 배길이 있어 교통이 편리하다.

명소 : 시안에는 망미정과 관서팔경의 하나인 세검정터를 비롯하여 음성, 진성과 수십기의 고분들이 있다.



### 3. 희 천 시

#### 〈 행정구역 〉

위 치 : 자강도의 남서부 청천강 상류유역에 있는 시. 북부와 북서부는 송원군, 서부는 평안북도 운산군, 동부는 동신군, 남부는 묘향산맥을 경계로 하여 평안북도 향산군, 평안남도 녕원군과 각각 잇닿아 있다.

연 혁 : 오랜 역사를 거치면서 위성, 청안, 위주, 희주 등으로 불리어 오다가 1413년부터 희천이라고 불렀다. 1949년 1월에 자강도가 새로 생기면서 희천시(당시 희천군)는 평안북도에서 떨어져 나와 이 도에 속하게 되었다.

현 황 : 행정구역은 15개 리(청하, 청상, 관대, 명대, 극성, 상서, 류중, 부흥, 남신, 송지, 갈현, 마선, 동문, 장평, 향천)와 18개 동(역평, 솔모루, 역전, 청천, 남천, 서문, 대흥, 추평1, 추평2, 매봉, 갈굴, 전평, 전신, 지신, 풍산, 신흥, 금산, 평원)으로 되어 있다.

#### 〈 자 연 〉

지형·지세 : 희천시는 크게 보아 하나의 큰 분지지형을 이루고 있으며 청천강 골짜기를 제외한 전반적 지역은 중산성 및 저산성 산지들이 우세하다. 시의 북부 지역에는 적유령산맥, 남동부에는 묘향산맥이 뻗어 있으며 인접군들과의 경계를 따라 무동산(1,763m), 샷갯봉(992m), 묘향산(비로봉 1,909m), 법왕봉(1,392m), 다섯령(776m)등 비교적 높은 산과 령들이 있다.

기 후 : 희천시는 자강도의 제일 남쪽에 위치하고 주위가 산맥들로 둘러싸여 있는 지형으로 인해 도에서 가장 따듯한 지역에 속한다. 연 평균기온은 7.6℃, 1월 평균기온은 -11.5℃, 8월 평균기온은 23.1℃이며, 연 평균강수량은 1,323mm이다. 첫서리는 10월 5일경에, 마감서리는 4월 27일경에 내린다.

하 천 : 시에는 청천강과 그 지류인 희천강, 지신천, 명문천, 평원천 등이 있다.

산 림 : 산림넓이는 시넓이의 85%를 차지한다. 산에는 주로 소나무, 참나무, 박달나무, 잣나무, 전나무, 이깔나무들이 울창한 숲을 이루고 있다.

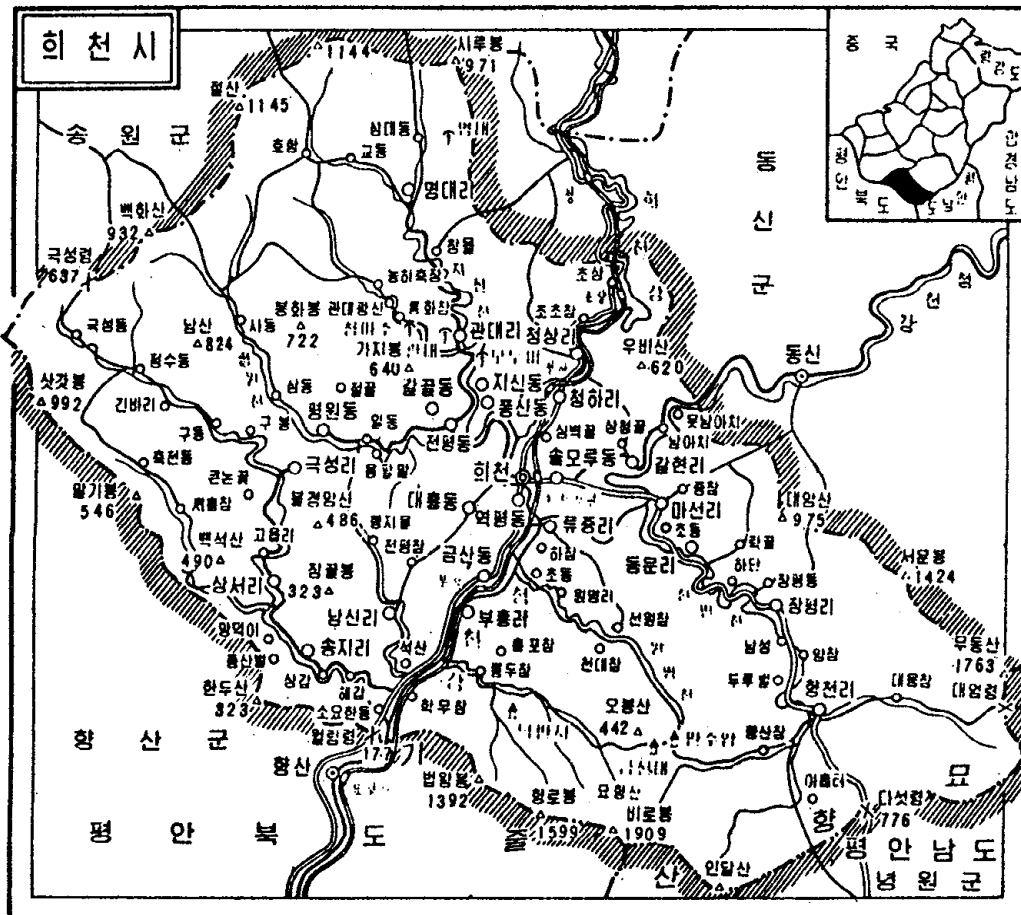
지질·토양 : 기반암은 화강암으로 되어 있으며, 시의 전반적 지역에는 산림갈색토양이 퍼져 있다. 땅속에는 유색금속과 비금속 광물들이 묻혀 있다.

### 〈기타요소〉

주요산업 및 특산물 : 공업도시로서 기계공업, 전력공업, 임업 등이 큰 비중을 차지하고 있으며, 기계공업에서는 공작기계생산이 알려져 있다.

교 통 : 희천시에는 만포선이 남북으로 놓여 있으며 희천-녕원, 희천-동신, 희천-송원 사이 도로가 뻗어 있다.

명 소 : 지신약수, 관대약수, 명대약수, 청상약수 등이 있다.



## 4. 장 강 군

### 〈 행정구역 〉

위 치 : 자강도의 북부에 있는 군. 북부는 만포시, 자성군, 동부는 화평군, 랑림군, 남부는 성간군, 서부는 강계시, 시종군과 서로 접한다.

연 혁 : 이 군은 해방전까지 평안북도 강계군에 속하였다가 해방후 1949년 1월 행정구역개편으로 자강도가 신설되면서 새로 생긴 군이다.

현 황 : 행정구역은 1개 읍(장강), 10개 리(종포, 신성, 명신, 장평, 혁신, 무덕, 성장, 원평, 향하, 장항)와 2개 로동자구(오일, 랑림)로 되어 있다. 군 소재지는 장강이다.

### 〈 자 연 〉

지형·지세 : 장강군은 강남산맥, 백삼봉산맥, 랑림산맥 등에 의하여 거의 둘러싸여 있다. 여기에는 사랑봉(1,787m), 황수령(1,470m), 직고개(1,058m), 사덕산 등의 높은 산들이 있다. 북천과 종성강의 하류지역인 장평지구에서는 자강도에서 큰 평야의 하나인 장평벌(약 300정보)이 펼쳐져 있다.

기 후 : 군의 연 평균기온은 6.2℃, 1월 평균기온은 -15℃, 7월 평균기온은 1℃이며, 연 평균강수량은 952mm이다.

하 천 : 군에는 북천, 남천을 비롯한 비교적 큰 강하천들만도 6개나 된다.

산 림 : 산림넓이는 군넓이의 89.5%를 차지한다. 산에는 주로 참나무, 소나무, 피나무, 가문비나무, 분비나무, 전나무, 사스래나무, 붓나무 등이 있다.

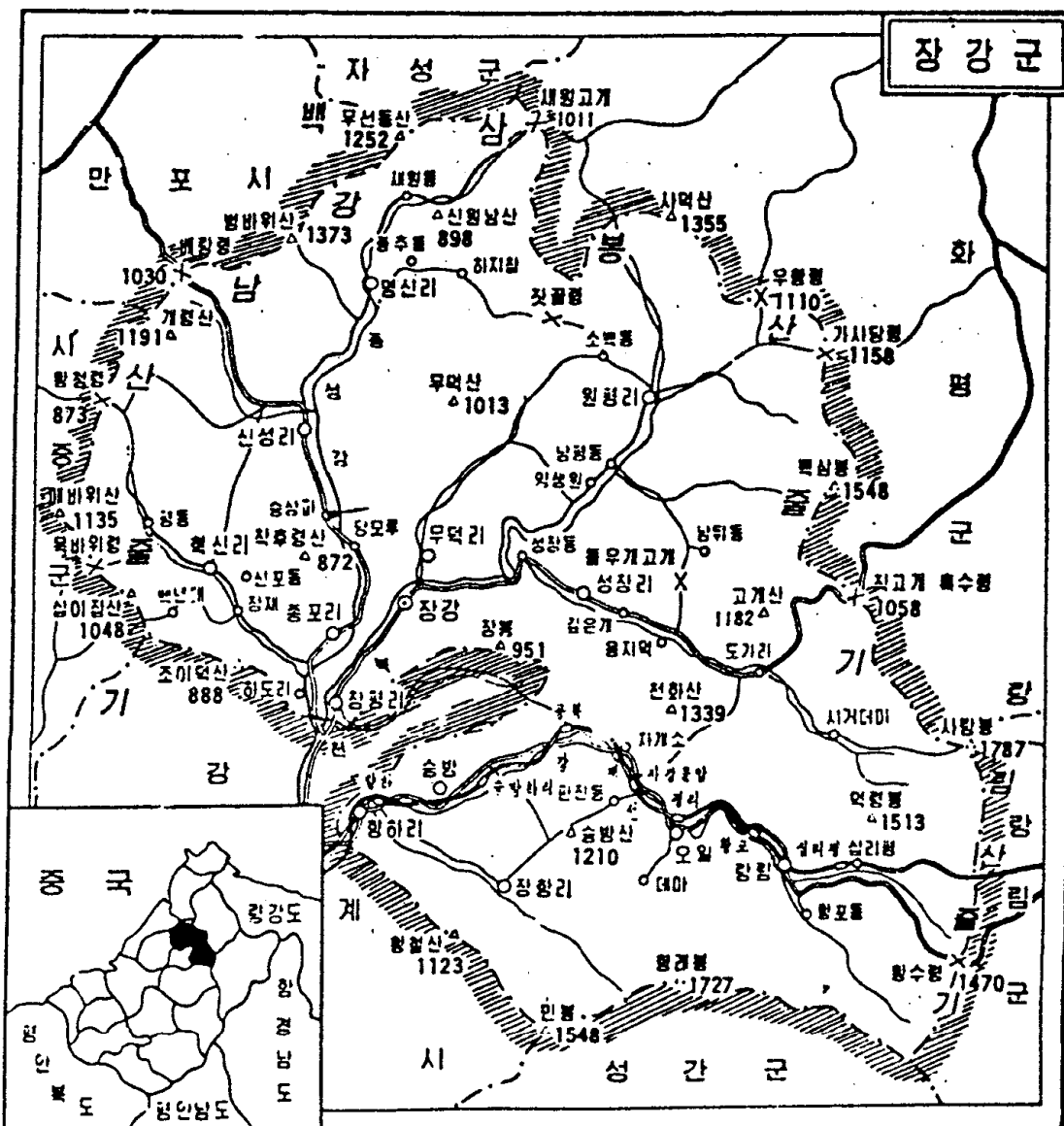
지질·토양 : 군에는 주로 편마암류들과 화강암류, 석회암, 점판암 등이 분포되어 있다. 땅속에는 흑연, 연, 아연, 안티몬, 중석, 몰리브덴, 형석, 석탄 등이 묻혀 있다. 이 군의 대부분 지역에는 산림갈색토양이 분포되어 있으며 산악표백화산림

갈색토양, 충적지토양, 논토양도 일부 있다.

〈기타요소〉

주요산업 및 특산물 : 산간농촌지역으로 특징적인 산업은 없다.

교 통 : 군의 남부로는 강계-랑림 사이 철도(협궤철도)가 지나간다. 군의 가운데로는 강계-장강-중강 사이, 만포, 랑림으로 가는 도로가 있다.



## 5. 화 평 군

### 〈 행정구역 〉

위 치 : 자강도 북동부에 있는 군. 북서부는 자성군, 남서부는 장강군, 남동부는 량림군, 동부와 북동부는 량강도 후창군과 각각 접한다.

연 혁 : 1952년말에 행정구역이 개편되면서 후창군 남신면의 전지역과 칠평면의 일부 그리고 자성군 리평면의 일부를 합쳐 새로 생긴 군이다.

현 황 : 행정구역은 1개 읍(화평), 10개 리(리평, 진송, 송덕, 회중, 양계, 가림, 부남, 흑수, 소북, 대홍)와 3개 로동자구(가산, 장백, 중홍)로 되어 있다. 군 소재지는 화평이다.

### 〈 자 연 〉

지형·지세 : 화평군은 량림산맥의 북부를 차지하는 저산 및 중산성 산지대로서 1,000m안팎의 개석고원성산악지형을 이루고 있다. 주변지역은 량림산맥과 백삼봉산맥에 의하여 거의 둘러막혀 험한 편이다. 여기에는 천리산(1,869m), 백삼봉(1,548m), 오가산(1,227m), 오가산령(1,126m), 직고개(흑수령 1,058m) 등 1,000m이상의 산과 평이 줄지어 있다.

기 후 : 연 평균기온은 4℃로서 도안에서 량림군 다음으로 낮다. 1월 평균기온은 -17.2℃, 8월 평균기온은 20.6℃이며, 연 평균강수량은 1,088.8mm이다. 첫서리는 9월 24일경에, 마감서리는 5월 1일경에 내린다.

하 천 : 군의 중심부로는 자성강이 수많은 지류들을 모아가지고 북쪽으로 흐른다. 주요 지류는 흑수천, 운동강, 수절천, 대홍천, 대회동천 등이다.

산 림 : 이 군은 도안에서 식물상이 다양하며 산림자원이 가장 풍부한 고장이다. 군넓이의 90%가 산림이다. 주요 나무종류는 소나무, 이깔나무, 전나무, 잣나무, 분비나무, 가문비나무, 참나무, 피나무, 사스래나무, 고로쇠나무, 자작나무 등이다.

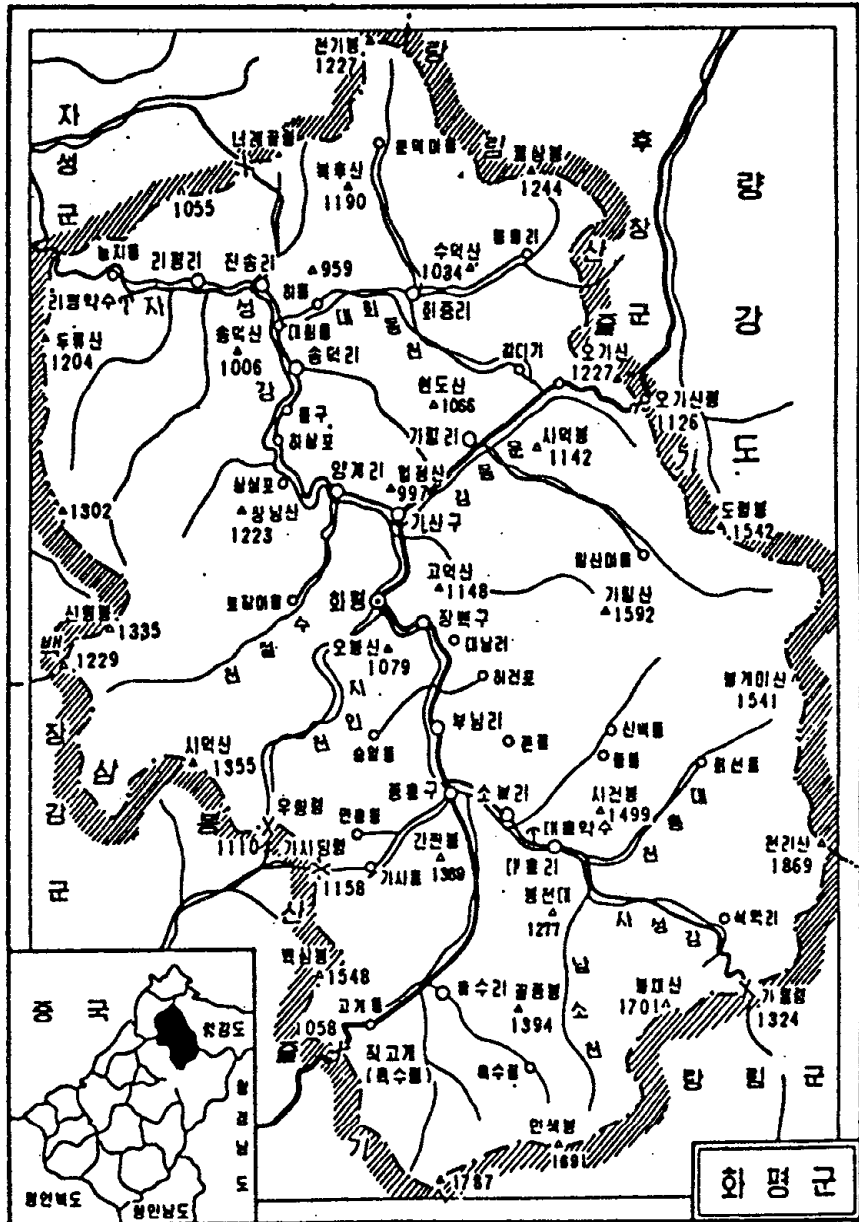
지질·토양 : 주요 기반암은 화강섬록암, 화강암, 짜개암, 석회암, 절판암 등이다. 토양은 주로 산림갈색토양과 산악표백화산림갈색토양이다.

### <기타요소>

주요산업 및 특산물 : 산림자원이 풍부하여 통나무가 많이 생산되며, 목재가공품, 모피가공품이 주요 생산제품이다. 꿀은 이곳의 특산물이다.

교 통 : 군에는 강계-화평, 화평-중강, 화평-후창, 화평-랑림, 화평-자성 사이 도로가 뻗어 있다.

명 소 : 오가산 자연보호구가 있으며, 이곳에는 식물 670종, 짐승 35종, 조류 130종, 파충류 10종, 물고기 20종이 있다.



## 6. 랑 립 군

### 〈 행정구역 〉

위 치 : 자강도의 동부에 있는 군. 북쪽은 화평군과 량강도 김정숙군, 후창군, 동쪽은 함경남도 부전군, 남쪽은 함경남도 장진군, 서쪽은 장강군, 성간군, 동림군과 잇닿아 있다.

연 혁 : 1952년 12월 행정구역개편에 의하여 그전의 장강군 동문면과 함경남도 장진군 북면 및 상남면의 일부가 합쳐져 생긴 군으로서 처음 함경남도에 속해 있다가 1954년 11월에 자강도로 넘어왔다.

현 황 : 행정구역은 1개 읍(랑림), 15개 리(운수, 삼포, 장성, 서중, 서상, 황포, 문악, 중흥, 련화, 중강, 대흥, 갈점, 인산, 신전, 류별)와 1개 로동자구(신원)로 되어 있다. 군 소재지는 랑림이다.

### 〈 자 연 〉

지형·지세 : 랑림군은 우리 나라 산지체계의 기본골간을 이루는 남북방향의 랑림산맥과 련화산맥이 나란히 내려뻗은 사이에 놓여 있는 해발 1,000m 안팎의 전형적인 고원지대이다. 주변에는 와갈봉(2,260m), 희색봉(2,185m), 천의물산(2,032m), 련화산(2,355m) 등 높은 산들이 잇닿아 솟아 있다.

기 후 : 기후는 대륙성기후로서 낮과 밤의 기온차가 아주 크다. 연 평균기온은 0.7℃, 1월 평균기온은 -20.1℃, 7월 평균기온은 18.4℃이며, 연 평균강수량은 908.5mm이다. 첫서리는 9월 17일경, 마감서리는 5월 28일경에 내린다.

하 천 : 군에는 장진강과 그 지류들이 흐른다. 군의 가운데에는 랑림호가 있다.

산 림 : 산림넓이는 군넓이의 94.5%를 차지한다. 주요 나무는 사시나무, 붓나무, 삼송을 주로 하는 침엽수들이다.



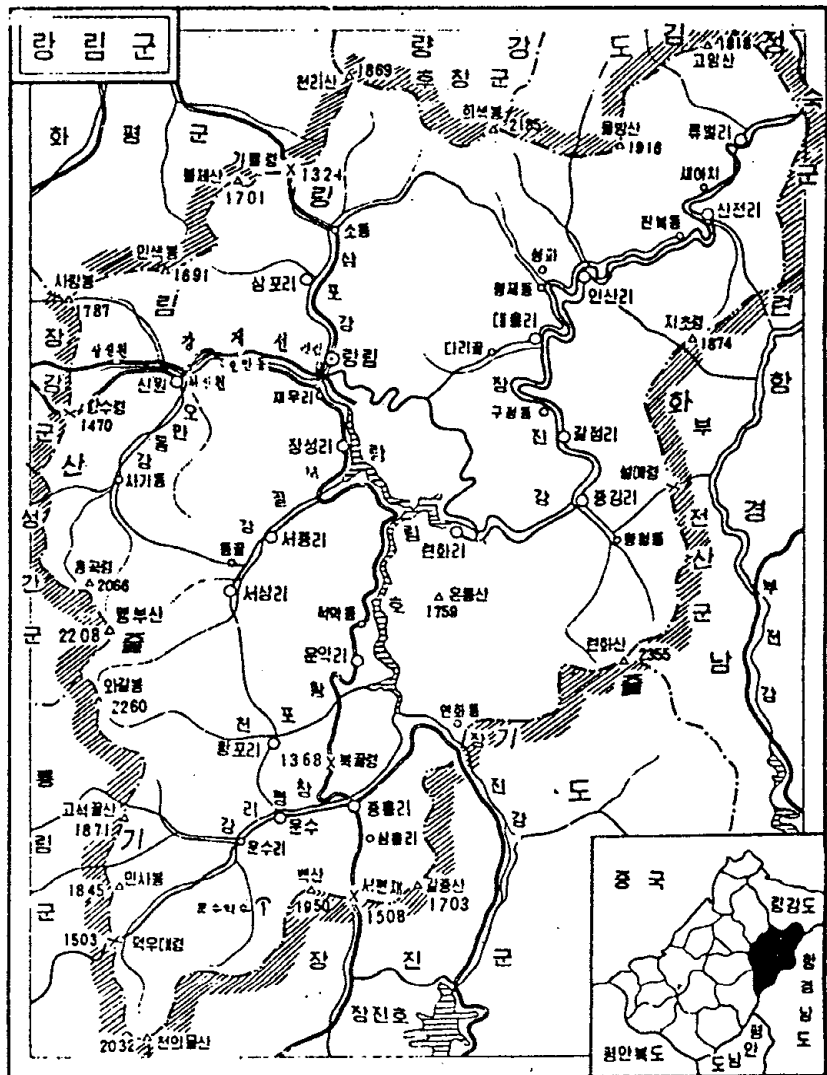
**지질·토양** : 주요 기반암은 화강암, 편마암, 화강편마암 등이며, 땅속에는 금, 연 등 다금속광물이 묻혀 있다. 토양의 기본은 산악표백화산림갈색토양이다.

### <기타요소>

**주요산업 및 특산물** : 도내에서 가장 큰 목재생산 및 가공기지이다. 감자를 많이 심으며, 양을 많이 키우고 양봉도 많이 한다.

**교통** : 군에는 랑림-강계, 랑림-화평, 랑림-장진 등을 연결하는 도로가 있다. 황수령에 놓인 삭도 철도와 그에 잇닿은 강계선(강계-랑림), 그밖에 랑림호를 이용한 수상교통도 있다.

**명소** : 우리나라 지붕에 해당하는 개마고원이 자리잡고 있으며, 랑림호와 운수약수가 있다.



## 7. 시 중 군

### 〈 행정구역 〉

위 치 : 자강도 북부 독로강 하류연안에 있는 군. 북부와 서부는 만포시, 동부는 강계시와 장강군, 남부는 위원군과 서로 접하여 있다.

연 혁 : 시중군은 1952년 12월 행정구역 개편때에 장강군 곡하면, 어뢰면, 만포군, 시중면의 전체 리들로 이루어졌다.

현 황 : 행정구역은 1개 읍(시중), 16개 리(상청, 쌍신, 의진, 쌍부, 안찬, 연평, 천성, 천장, 풍룡, 종인, 풍청, 로남, 심귀, 약수, 흥판, 리남)로 되어 있다. 군 소재지는 시중이다.

### 〈 자 연 〉

지형·지세 : 시중군은 전반적으로 산지가 우세한 군이다. 군의 동부에는 강남산맥이 북동-남서방향으로 뻗어 있다. 이 산맥은 독로강과 그 지류들의 깎임작용을 받아 산맥의 형태를 거의 찾아볼 수 없을 정도로 되어 있다. 지형은 높은 산들이 집중되어 있는 군의 북동부와 남동부가 높고 여기서 서쪽으로 가면서 점차 낮아진다.

기 후 : 시중군은 전형적인 대륙성 기후의 특성을 띤다. 연 평균기온은 6~7℃, 1월 평균기온은 -16℃, 8월 평균기온은 23.2℃이며, 연 평균강수량은 900~950mm이다. 첫서리는 9월 25일경에 마감서리는 4월 26일경에 내린다.

하 천 : 군에는 독로강과 그 지류인 상청강, 어뢰천, 리남천 등 하천들이 있다. 군의 서부에는 독로강호가 있다.

산 림 : 산림넓이는 군넓이의 85%인데 그 가운데서 임목지는 90%를 차지한다. 주요 수종은 소나무와 참나무이다.

지질·토양 : 토양은 산림갈색토양, 충적지토양, 논토양 등으로 구성되어 있

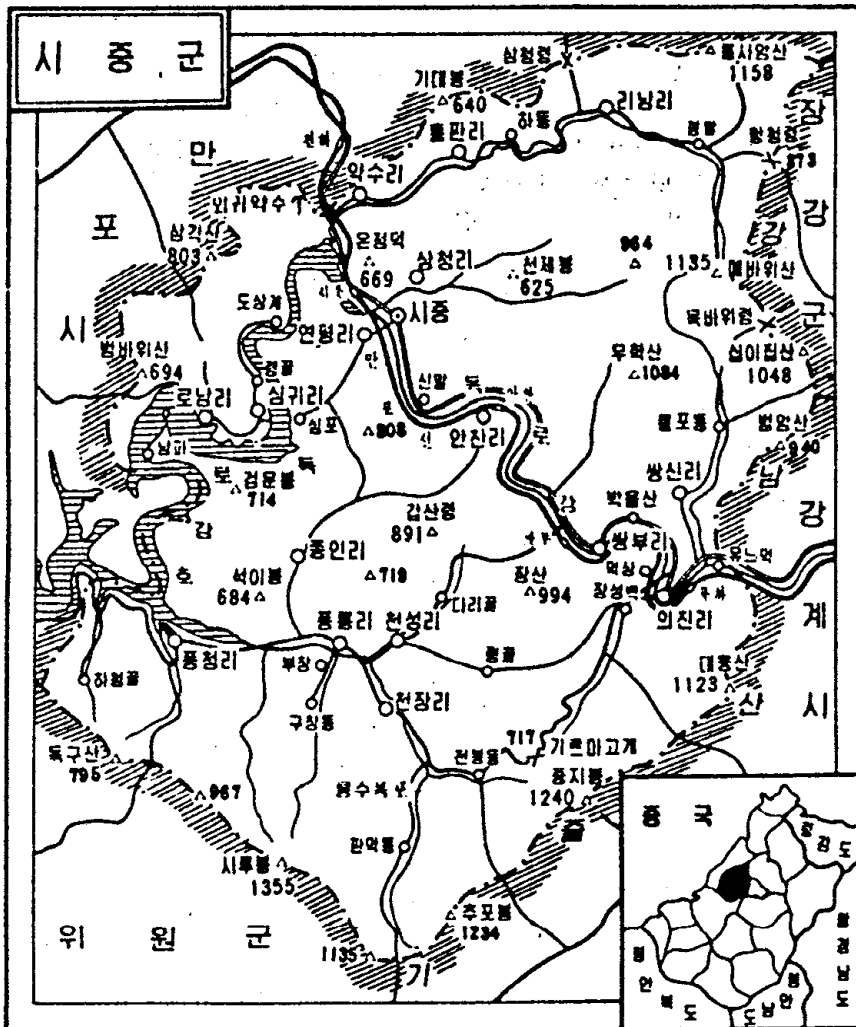
다. 군에는 흑연, 석회석, 인회석, 규석 등의 지하자원이 많이 묻혀 있다.

### 〈기타요소〉

주요산업 및 특산물 : 석회석 생산과 규석을 이용한 유리, 동약원료를 이용한 의약품생산이 비중을 차지하고 있다.

교 통 : 군에는 만포선철도와 도로가 군의 중심부를 지나고 있다. 또한 의진-고산진, 약수-리남, 시중-상청, 시중-풍릉 사이의 도로가 놓여 있다. 시중군에서는 독로강호를 이용한 수상교통도 있다.

명 소 : 독로강호와 외귀약수가 있다.



## 8. 자 성 군

### 〈 행정구역 〉

위 치 : 자강도의 북쪽 압록강과 자성강 연안에 있는 군. 군의 북쪽은 중강군, 동쪽은 화평군과 량강도 후창군, 남쪽은 만포시, 장강군과 잇닿아 있으며 서쪽은 압록강을 사이에 두고 중국과 경계하고 있다.

연 혁 : 전국을 13도로 구분할 때에 이루어진 군으로서 오랜 역사를 가지고 있다. 1948년까지 평안북도에 속하여 있다가 1949년 1월에 자강도가 새로 생기면서 이 도에 들어왔다. 1952년 12월에 행정구역이 개편되어 이 군에서 중강군, 화평군이 갈라져 나가고 현재의 영역을 이루게 되었다.

현 황 : 행정구역은 1개 읍(자성), 17개 리(연풍, 법동, 송암, 화진, 호례, 삼거, 대남, 관평, 귀인, 상평, 수침, 자작, 구중영, 류삼, 신평, 량터, 역수)와 1개 로동자구(운봉)로 되어 있다. 군 소재지는 자성이다.

### 〈 자 연 〉

지형·지세 : 군의 북동쪽에는 학성산(1,276m), 산두산(1,275m) 등 비교적 높은 산들이 솟아 있는 학성산맥이 뻗어 있으며 그밖의 지역에는 전가봉(1,227m), 두류산(1,204m), 무선동산(1,252m), 고추봉(557m) 등의 산들이 있다. 군의 전반적 지형은 북동쪽에서 서쪽으로 가면서 점차 낮아졌다.

기 후 : 기후는 전형적인 대륙성 기후의 특징을 가진다. 연 평균기온은 4.8℃, 1월 평균기온은 -17.5℃, 7월 평균기온은 22.3℃이며, 연 평균강수량은 972mm이다. 첫서리는 9월 28일경에, 마감서리는 4월 29일경에 내린다.

하 천 : 군의 서북쪽에는 운봉호가 있다. 군의 가운데로는 자성강이, 남쪽으로는 삼풍천이 흐른다.

산 림 : 산림은 군넓이의 90%를 차지한다. 주요 수종은 참나무, 소나무, 피나무

무, 이깔나무, 분비나무, 가문비나무, 전나무 등이다.

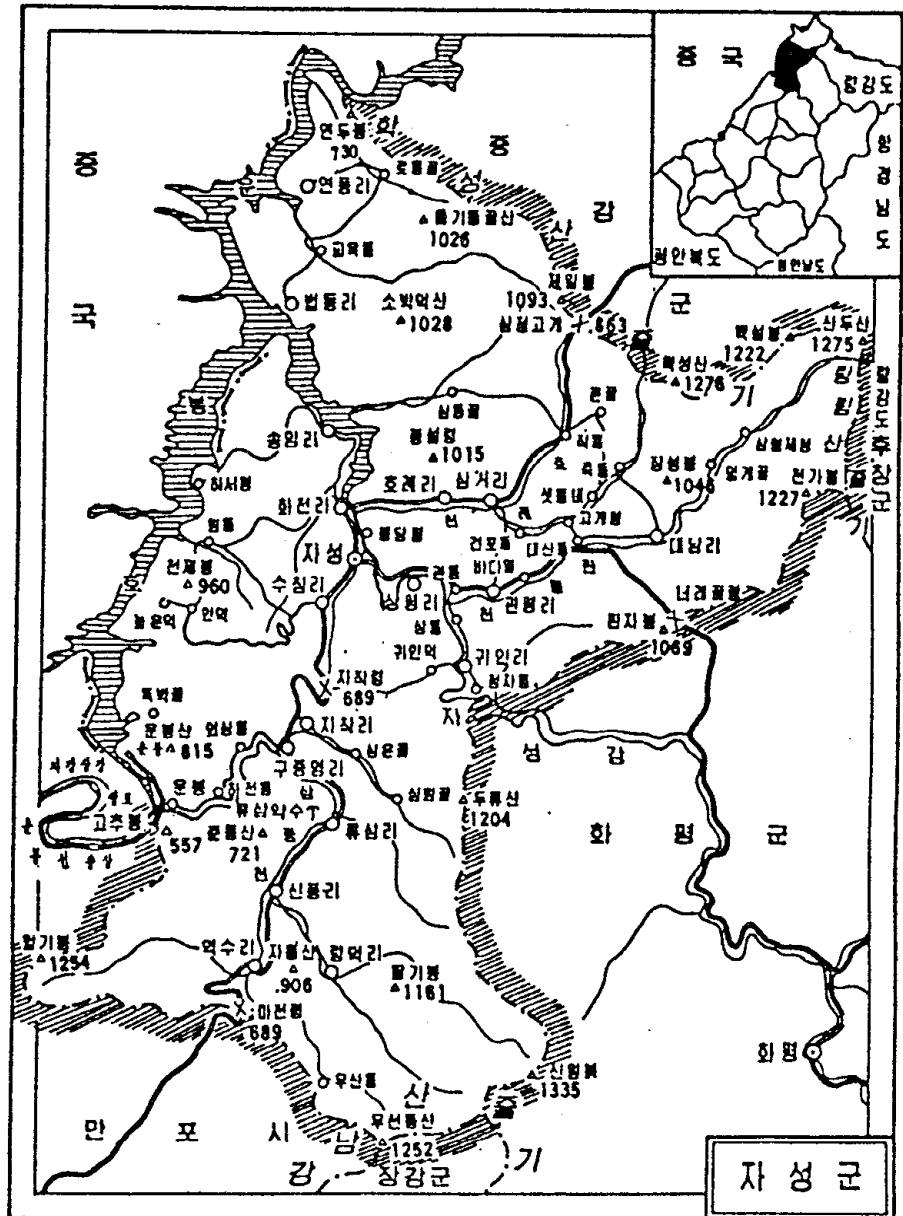
지질·토양 : 주요 기반암은 차돌, 현무암, 재암 등으로 이루어졌다. 전반적 지역에는 산악표백화산림갈색토양이 퍼져 있으며 하천연안에는 충적지토양과 논토양이 퍼져 있고 자성강 유역에는 소규모적으로 소택토가 발달되어 있다.

### <기타요소>

주요산업 및 특산물 : 임업을 주로 하고 있다.

교통 : 군에는 도로와 함께 운봉-만포 사이 철도가 놓여 있다. 운봉-중강군 사이 수상교통도 진행 된다.

명소 : 호례약수, 류삼약수 등이 있다.



## 9. 중 강 군

### 〈행정구역〉

위 치 : 자강도의 북부 압록강 연안에 있는 군. 남부는 자성군과 량강도 후창군에 잇닿아 있고 북부는 압록강을 사이에 두고 중국과 마주하고 있다.

연 혁 : 이 지역은 해방전 오래동안 자성군 영역으로서 평안북도에 속해 있었으며 1949년 자강도가 새로 창설된 다음에 자성군(자강도)에 속하였다. 1952년 12월 행정구역개편때에 자성군에서 중강면과 장토면의 전부가 갈라져 나와 새로운 군으로 창설되었다.

현 황 : 행정구역은 1개 읍(중강), 8개 리(중상, 건하, 장흥, 상장, 중덕, 장성, 토성, 오수)와 1개 로동자구(호하)로 되어 있다. 군 소재지는 중강이다.

### 〈자 연〉

지형·지세 : 중강군은 우리 나라 서북산지대의 북쪽끝에 자리잡고 있다. 이 지역은 평지가 매우 적고 대부분이 500m이상의 높은 산지로 되어 있다. 남부에는 량림산맥의 북부에 솟은 신덕남산(1,310m)을 비롯하여 향내봉(1,366m), 금창산(1,126m) 등 1,000m이상의 산들이 솟아 있다.

기 후 : 중강군은 우리나라에서 대륙성 기후의 특징이 제일 뚜렷한 지역에 속한다. 연 평균기온은 4.1°C, 1월 평균기온은 -19.6°C, 8월 평균기온은 21.6°C이며, 연 평균강수량은 834.9mm이다. 첫서리는 9월 25일경, 마감서리는 5월 9일경에 내린다.

하 천 : 군에는 중국과의 국경선을 따라 흐르는 압록강을 비롯하여 10여개의 하천들이 있다.

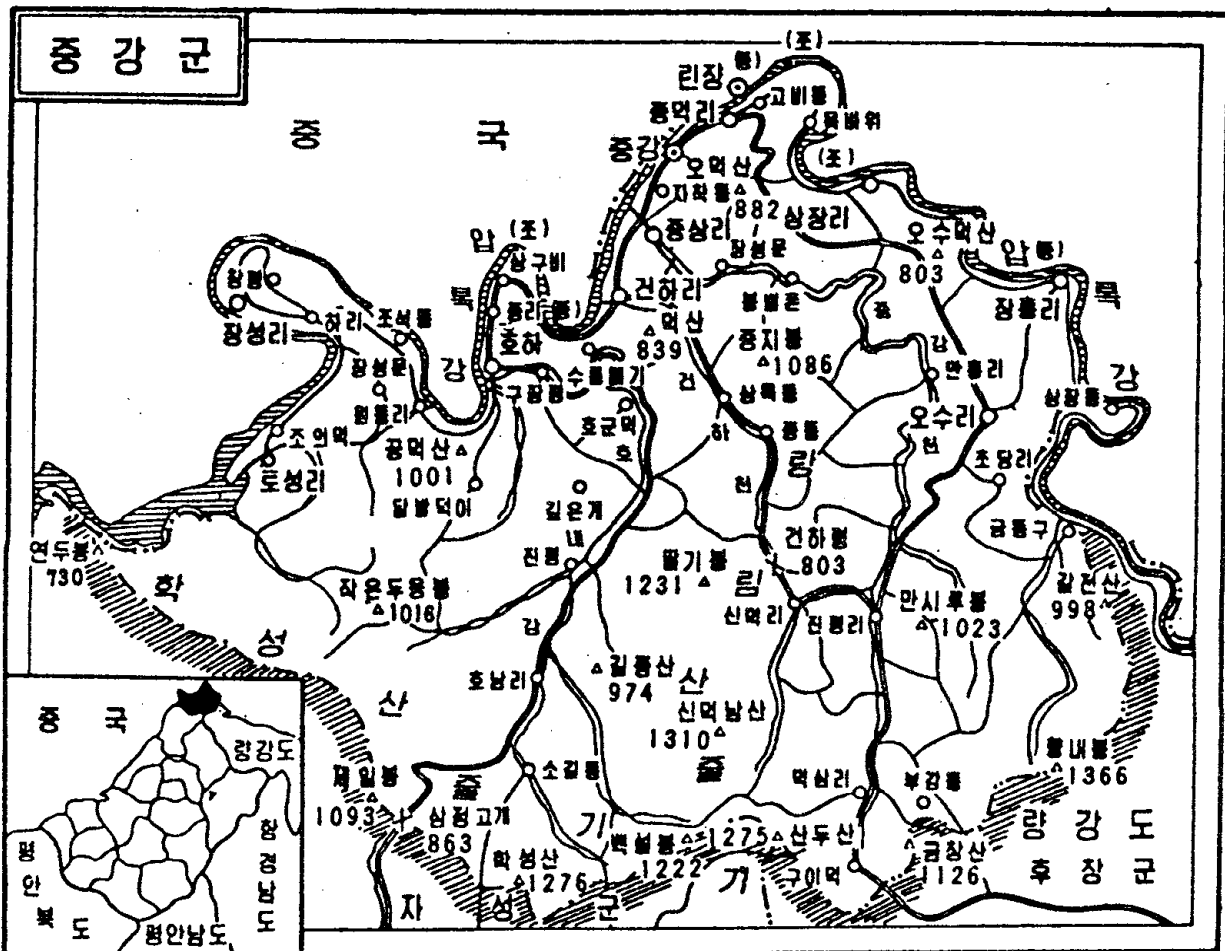
산 림 : 산림은 군넓이의 약 80%를 차지한다. 산에서는 잣나무, 피나무, 분비나무, 가문비나무, 전나무, 이깔나무 등이 자란다.

지질·토양 : 기반암은 주로 점판암, 석회암, 화강암 등으로 되어 있다. 군에는 연, 아연을 비롯한 지하자원이 많이 묻혀 있다.

〈기타요소〉

주요산업 및 특산물 : 밭작물을 위주로 한 농업을 주로 한다.

교 통 : 군에는 중강-강계, 중강-자성, 중강-오수-진평, 중강-장흥 사이 도로가 있다. 압록강을 이용한 하천교통도 있다. 강계까지는 약 500리이다.



## 10. 위 원 군

### 〈 행정구역 〉

위 치 : 자강도 서부 압록강 연안에 있는 군. 북동부는 만포시와 시종군, 동부는 강계시와 성간군, 남동부는 전천군, 남서부는 고평군, 서부는 초산군과 각각 인접해 있으며 북서부는 압록강을 사이에 두고 중국과 마주하고 있다.

연 혁 : 위원군은 본래 초산군 도을한보령으로서 1443년에 강계군의 서쪽 일부 영역을 넘겨받아 나온 군이다. 이 군은 해방전까지 7개 면, 43개 동으로 구성되어 평안북도에 속해 있었다. 그후 1949년 1월에 자강도가 새로 창설되면서 이 도에 속하게 되었다.

현 황 : 행정구역은 1개 읍(위원), 21개 리(월평, 도봉, 락민, 신연, 고성, 송진, 향양, 고보, 덕암, 구암, 룡탄, 개원, 화창, 이곡, 광천, 창평, 축포, 대야, 삼락, 지산, 부흥)와 2개 로동자구(량강, 룡연)로 되어 있다. 군 소재지는 위원이다.

### 〈 자 연 〉

지형·지세 : 군북편으로 뻗어 있는 장남산맥은 위원강과 그 지류들에 의하여 몹시 깎이우고 잘리어 그 형태가 뚜렷하지 않다. 군의 남부와 중부의 둘레에는 송적산(1,984m), 백암산(1,823m), 샷갯봉(1,548m) 등 1,500m 이상의 산들이 솟아 있다.

기 후 : 연 평균기온은 6.3℃, 1월 평균기온은 -15.7℃, 7월 평균기온은 23.5℃이며, 연 평균강수량은 945.9mm이다. 첫서리는 10월 3일경에, 마감서리는 4월 28일경에 내린다.

하 천 : 군에는 압록강과 그 지류인 독로강, 위원강 등이 있다.

산 림 : 산림은 군넓이의 87%를 차지하며 주로 소나무, 잣나무, 참나무, 이깔나무, 분비나무, 가문비나무 등이 자란다.



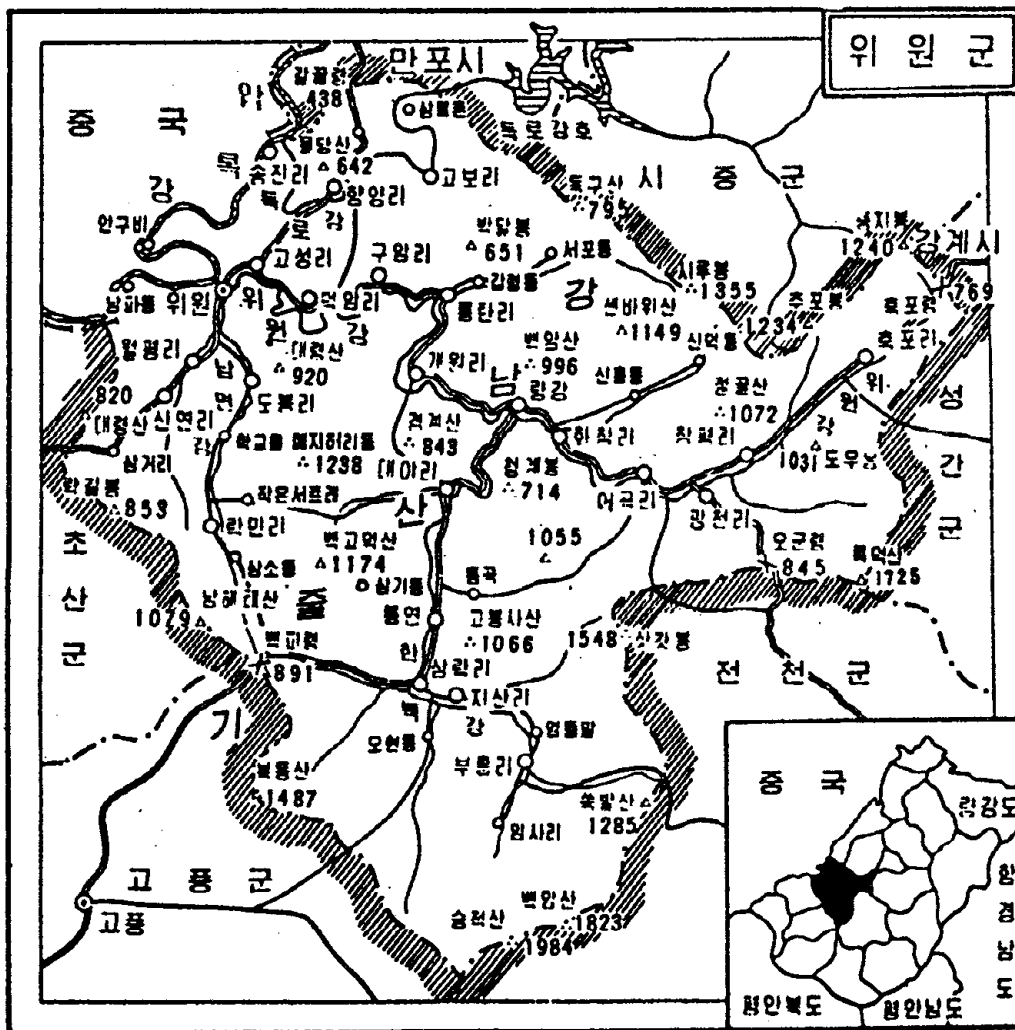
지질·토양 : 주요 기반암은 차돌, 점판암, 가루모래암 등이며 땅속에는 연, 아연, 철, 흑연, 돌비늘, 수정 등이 있다. 군안의 대부분 지역에는 산림갈색토양이, 높은 산지에는 산악표백화산림갈색토양이 퍼져 있다.

### 〈기타요소〉

주요산업 및 특산물 : 목재가 많이 생산되며, 특산물로는 버릇돌이 있다.

교 통 : 군에는 초산-위원-만포 사이, 위원-강계 사이, 위원-고풍 사이, 위원-전천 사이 도로가 있다.

명소 : 봉천대, 승적산, 대수봉, 합지 등이 있다.



## 11. 초 산 군

### 〈 행정구역 〉

**위 치** : 자강도 서부 압록강기슭에 있는 군. 동부는 위원군, 서부는 우시군, 남부는 고평군, 북부는 압록강을 사이에 두고 중국과 마주하고 있다.

**연 혁** : 1896년부터 이 군은 평안북도에 속해 오다가 1949년 1월에 자강도가 새로 나오면서 이 도에 속하게 되었다. 1952년말 행정구역개편에 의하여 초산군에 속해 있던 고평 및 송원 지방이 떨어져 나가고 종전의 초산면, 동면의 전부와 남면의 대부분 그리고 위원군 서대면의 일부를 합쳐서 오늘의 초산군을 이루었다.

**현 황** : 행정구역은 1개 읍(초산), 18개 리(양토, 련풍, 리산, 운평, 장토, 련무, 룡상, 안찬, 수침, 와인, 직리, 구룡, 신양송, 화신, 화건, 구평, 충상, 송묘)로 되어 있다. 군 소재지는 초산이다.

### 〈 자 연 〉

**지형·지세** : 초산군은 지산성산지대 많은 군으로서 총면천과 초산천 등에 의하여 몹시 깎이여 지형이 복잡하다. 군의 남쪽정계에는 강남산맥이 뻗어 있으며 삼각봉(1,052m), 대마위봉(881m), 남해태산(1,079m) 등 1,000m 안팎의 산들이 솟아 있고 북쪽 압록강 연안으로 가면서 점차 낮아져 해발높이 150m를 이룬다.

**기 후** : 기후는 대륙성 기후의 특징을 나타낸다. 연 평균기온은 6.3℃, 1월 평균기온은 -15.7℃, 8월 평균기온은 22.8℃이며, 연 평균강수량은 983.1mm이다. 첫서리는 10월 4일경에, 마감서리는 4월 28일경에 내린다.

**하 천** : 군에는 압록강과 그 지류인 초산천 등 49개의 강하천이 있다.

**산 림** : 산림은 군넓이의 76.1%를 차지한다. 산에는 주로 소나무, 잣나무, 참나무, 이깔나무 등이 섞여 있다.

**지질·토양** : 군의 지질구성은 석회암, 점판암, 혈암, 차돌점바위, 화강섬록암 등

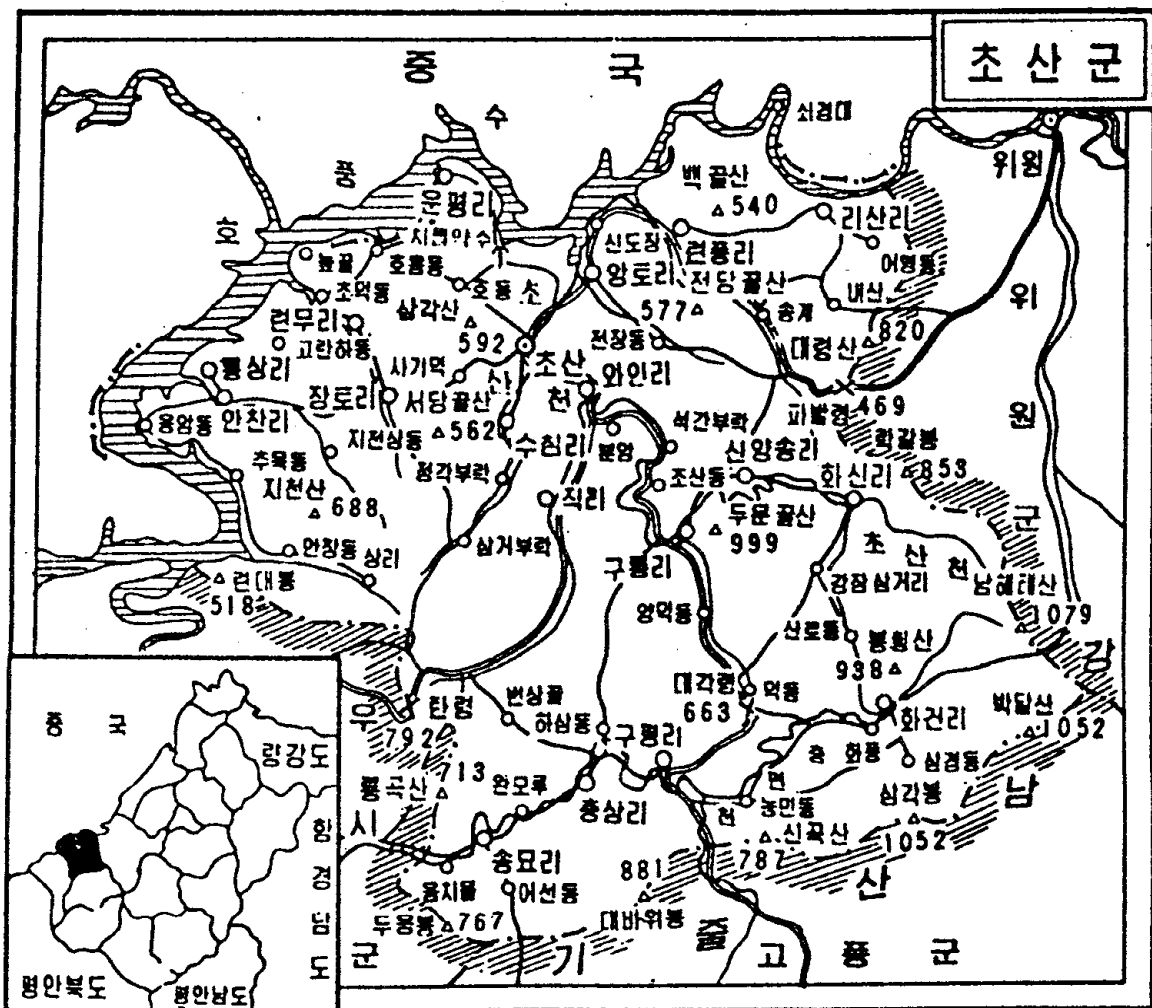
이며, 땅속에는 금, 흑연, 연, 아연, 무연탄 등이 묻혀 있다. 토양은 대부분 지역이 산림갈색토양이다.

### 〈기타요소〉

**주요산업 및 특산물** : 농업은 밭작물을 주로 하고 있으며, 직물이 도내에서 많이 생산되는 편이다. 산과일로 만든 발효주가 이곳의 특산물이다.

**교 통** : 군에는 강계, 고평, 우시 등지로 통하는 도로가 있다. 이밖에 만포, 수풍 방향으로 가는 배길이 있어 수송선과 여객선이 다닌다.

**명 소** : 초산읍 남산중턱 절벽위에는 영호정이 있다. 운영리와 장토리에는 약수가 있다.



## 12. 우 시 군

### 〈 행정구역 〉

위 치 : 자강도 북서부에 있는 군. 동부는 초산군과 고평군, 서부는 평안북도 벽동군과 동창군, 남부는 송원군과 접하고 있으며 북부는 압록강을 사이에 두고 중국과 마주하고 있다.

연 혁 : 우시군은 1952년말 행정구역개편에 의하여 평안북도 벽동군의 우시면, 가별면, 오북면의 전부와 벽동면의 일부를 통합하여 새로 만든 군이다. 그후 1954년 10월에 평안북도에서 자강도로 넘어왔으며 1964년 4월에는 초산군 하창리와 고평군 룡해리가 들어왔다.

현 황 : 행정구역은 1개 읍(우시), 22개 리(금성, 금양, 우상, 우중, 시하, 시상, 별하, 별상, 가하, 가중, 가상, 평상, 대평, 상평, 하평, 부흥, 북하, 북상, 오상, 오하, 룡해, 하창)와 1개 로동자구(밭은)로 되어 있다. 군 소재지는 우시이다.

### 〈 자 연 〉

지형·지세 : 이 군은 산지가 우세한 산간군이다. 군의 해발평균높이는 264m이다. 군영역으로는 강남산맥이 북동-남서방향으로 뻗어 있다. 군의 남부와 서부 경계일대에는 부어골산(1,140m), 대마위산(1,111m), 대봉산(1,149m), 조골령(593m) 등의 산과 령들이 있다.

기 후 : 연 평균기온은 6.8℃, 1월 평균기온은 -14.4℃, 8월 평균기온은 22.7℃이며, 연 평균강수량은 983mm이다. 첫서리는 10월 5일, 마감서리는 4월 19일경에 내린다.

하 천 : 군안에는 압록강을 비롯하여 충만강, 가막천, 충면천, 우룡강 등의 강하천들이 있다.

산 림 : 군영역의 80%이상이 산지이다. 산에서는 주로 소나무, 이깔나무, 잣나

무, 참나무, 피나무 등이 많이 자란다.

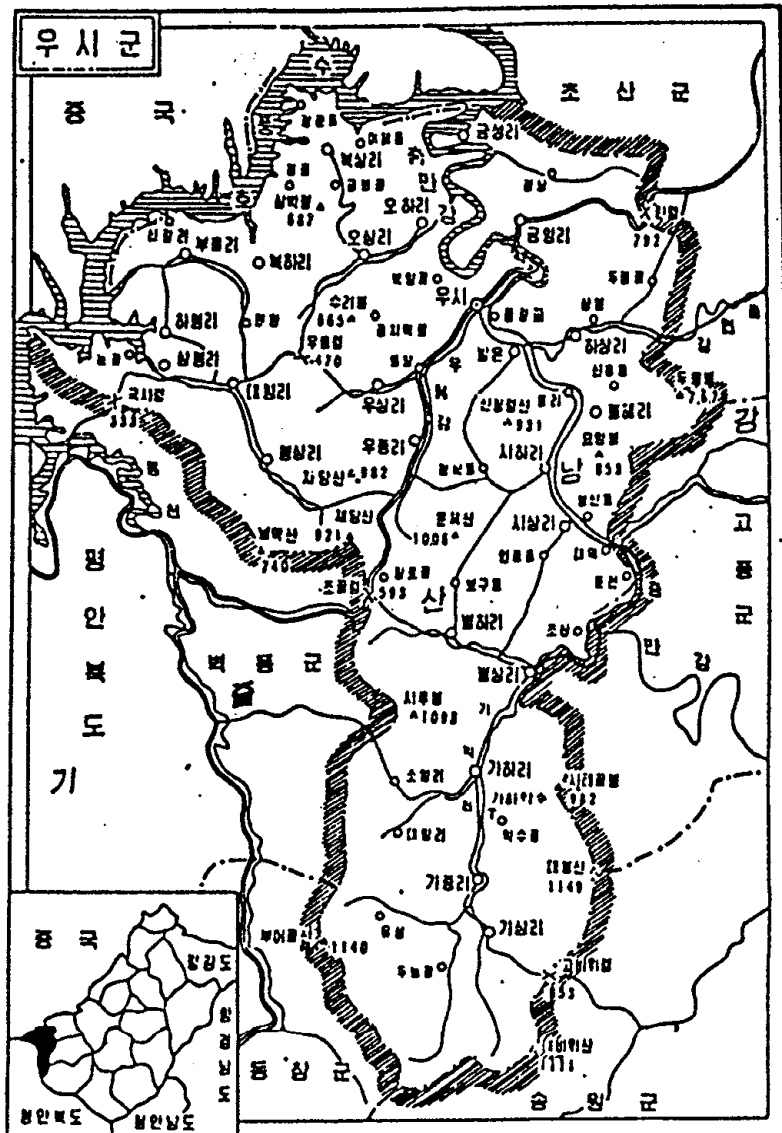
지질·토양 : 주요 기반암은 화강암, 화강편마암 등이며, 땅속에는 금, 흑연, 철, 석회암 등의 지하자원이 묻혀 있다. 군안에는 산림갈색토양이 넓게 퍼져 있다.

### 〈기타요소〉

주요산업 및 특산물 : 농업을 주로 하고 있다.

교통 : 군으로는 강계로부터 압록강 연안을 따라 위원, 초산, 벽동, 창성을 거쳐 신의주에 이르는 도로가 동서방향으로 지난다.

명소 : 가하리에는 가하약수터가 있다.



## 13. 고 풍 군

### 〈 행정구역 〉

위 치 : 자강도의 서부에 있는 군. 북부는 초산군, 서부는 우시군, 남부는 송원군, 동부는 위원군 및 전천군과 서로 잇닿아 있다.

연 혁 : 해방후 새로 창설된 군이다. 이전에 평안북도 초산군 땅이었는데 1949년 1월 자강도가 창설되면서 이 도에 넘어 왔으며 1952년 12월 행정구역개편에 의하여 초산군에서 고면, 풍면, 강면이 갈라져 고평군으로 되었다.

현 황 : 1개 읍(고풍), 12개 리(방성, 삼평, 월명, 문덕, 룡당, 룡대, 룡풍, 룡곡, 신창, 룡성, 동도, 석상)로 되어 있다. 군 소재지는 고평이다.

### 〈 자 연 〉

지형·지세 : 군의 북부에는 강남산맥, 남동부에는 적유령산맥이 뻗어 있다. 비탈진 땅이 군의 90%이상을 차지하는 험한 산지대로서 평지는 골짜기기슭에 좁다랗게 놓여 있다. 북동산(1,487m), 고암봉(1,744m) 등이 솟아 있는 동부 및 남동부가 보다 높고 험준하다. 군의 가운데에는 골짜기들과 분지들이 발달되어 있다.

기 후 : 기후는 심한 대륙성을 띤다. 연 평균기온은 5.4℃, 1월 평균기온은 -12.5℃, 8월 평균기온은 20.8℃이며, 연 평균강수량은 1,027mm이다. 첫서리는 9월 21일경, 마감서리는 5월 14일경에 내린다.

하 천 : 군에는 28개의 크고 작은 하천이 흘러 조밀한 수계를 이루고 있다.

산 림 : 산림은 군넓이의 89.5%를 차지한다. 산림자원이 풍부한 이 군에는 소나무, 참나무, 박달나무, 단풍나무, 피나무, 사스래나무, 이깔나무 등이 많이 퍼져 있다.

지질·토양 : 대표적인 암석은 점판암, 화강반암, 섬록암, 석회암 등이다. 군에는

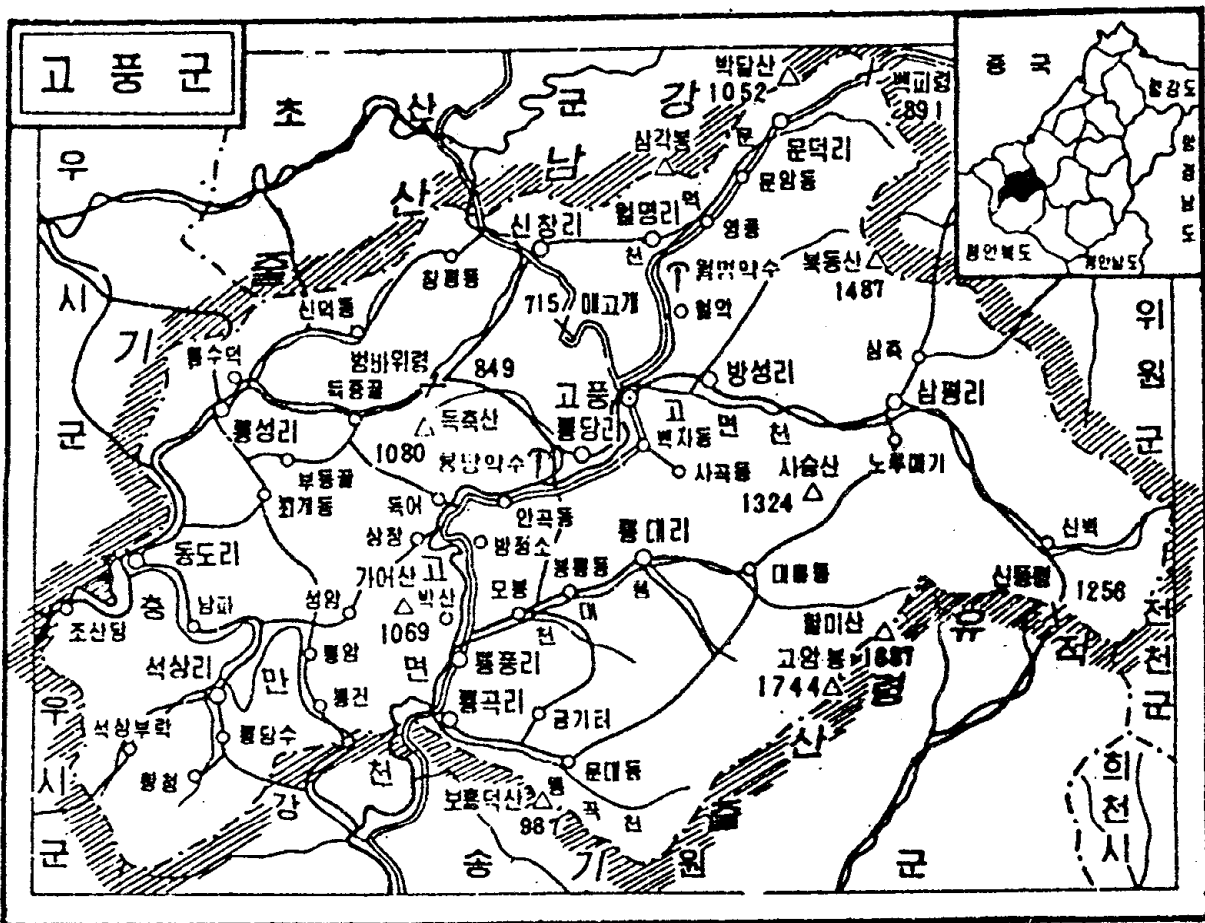
석회석과 천연스레이트 등 건재자원이 풍부하다. 곳곳에 다금속광물과 흑연, 고령토 그리고 질 좋은 무연탄이 묻혀 있다.

### 〈기타요소〉

주요산업 및 특산물 : 임산업이 도내에서 중요한 비중을 차지하고 있으며, 양봉을 많이 한다.

교 통 : 군에는 고평에서 강계, 초산, 전천 등지로 연결되는 도로가 있다. 강계까지는 112km이다.

명 소 : 이곳에는 방성, 고성 등 유적들이 있다.



## 14. 송 원 군

### 〈 행정구역 〉

위 치 : 자강도의 남서부 청천강과 총만강 상류연안에 있는 군. 북쪽은 우시군, 고평군, 전천군, 동쪽은 동신군, 남쪽은 희천시, 평안북도 운산군, 서쪽은 평안북도 동창군과 잇닿아 있다.

연 혁 : 이 군은 지난날 평안북도 초산군에 속해 오다가 1949년 자강도가 나오면서 새로 생긴 군이다. 1981년 8월에는 희천시에서 명문리와 양지리를 넘겨 받았다.

현 황 : 행정구역은 1개 읍(송원), 17개 리(송파, 판평, 판삼, 상거, 월송, 신흥, 중풍, 원대, 차평, 월현, 창덕, 양지, 명문, 회양, 전창, 송관, 송천)로 되어 있다. 군 소재지는 송원이다.

### 〈 자 연 〉

지형·지세 : 송원군은 적유령산맥과 피난덕산맥 사이에 놓인 비교적 험준한 산지로 되어 있다. 군의 북동부에는 고암봉(1,744m), 주사산(1,680m)이 놓여 있고 서부와 남부에는 피난덕산(1,316m)을 주봉으로 하는 피난덕산맥의 높은 산봉우리들이 솟아 있다. 남서부에는 서해안지역을 연결하는 우현령(628m)이 있다.

기 후 : 이 군의 기후는 내륙산지대의 특징을 가진다. 연 평균기온은 6.7℃, 1월 평균기온은 -13.9℃, 7월 평균기온은 22.6℃이며, 연 평균강수량은 1,158mm로서 비교적 많다. 첫서리는 10월 6일, 마감서리는 4월 27일경에 내린다.

하 천 : 군안에는 총만강이 송수천을 비롯한 많은 지류들을 모아 흐른다.

산 림 : 산림넓이는 군넓이의 93%를 차지한다. 주요 나무로는 참나무, 소나무, 이깔나무, 분비나무, 가문비나무, 피나무 등이 있다.

지질·토양 : 대부분 지역에 산림갈색토양이 덮여 있고 1,000~1,200m이상의 산



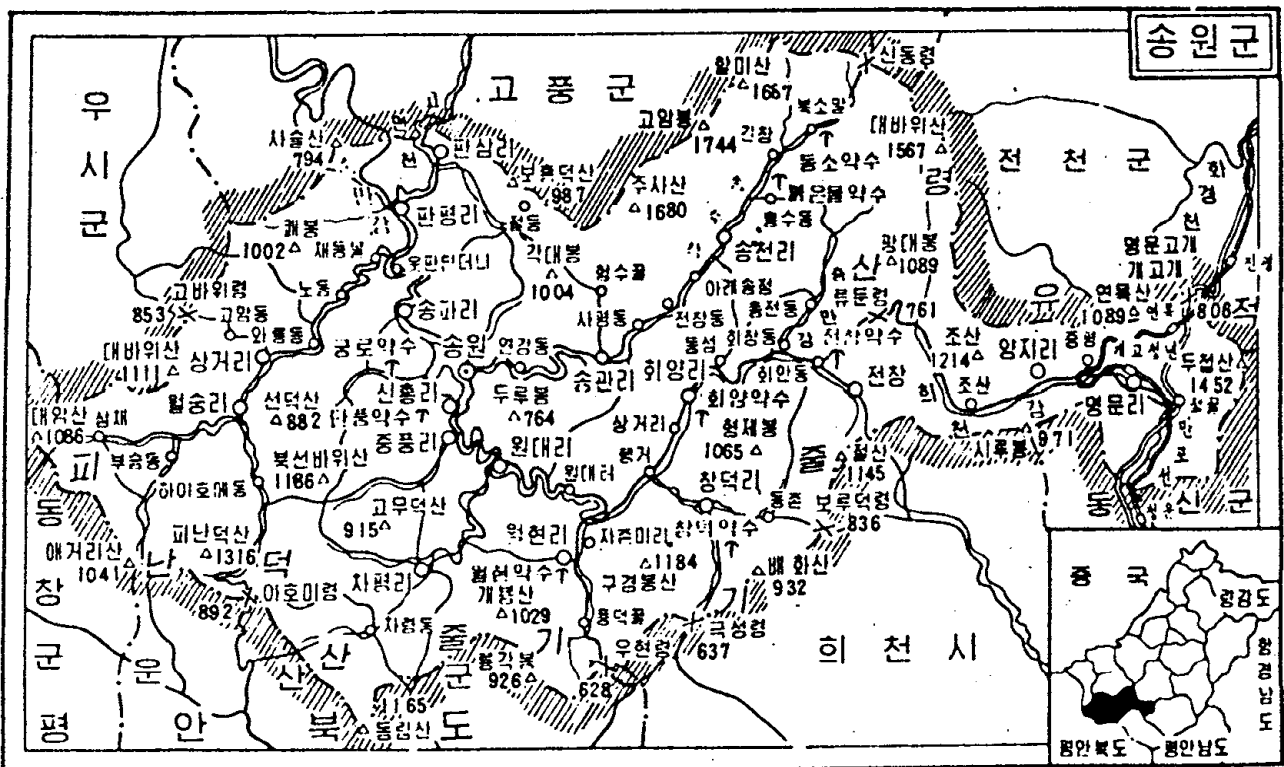
지대에는 산악표백화산림갈색토양이 퍼져 있다. 군에는 연, 아연광, 흑연 등 지하자원이 많이 묻혀 있다.

### 〈기타요소〉

**주요산업 및 특산물 :** 북한지역의 주요 임업기지의 하나이며, 또한 도내의 주요 채굴업기지의 하나이다. 소를 많이 키운다.

**교 통 :** 송원군에는 희천-송원-고풍 사이, 운산-송원-고풍 사이 도로가 놓여 있다.

**명 소 :** 궁로, 전창, 회양, 차평, 월현, 단풍, 창덕, 동소, 붉은별 약수 등 약수가 많다. 송관일대에는 동물보호구가 있으며, 전창에는 요양소가 있다.



이 있다.

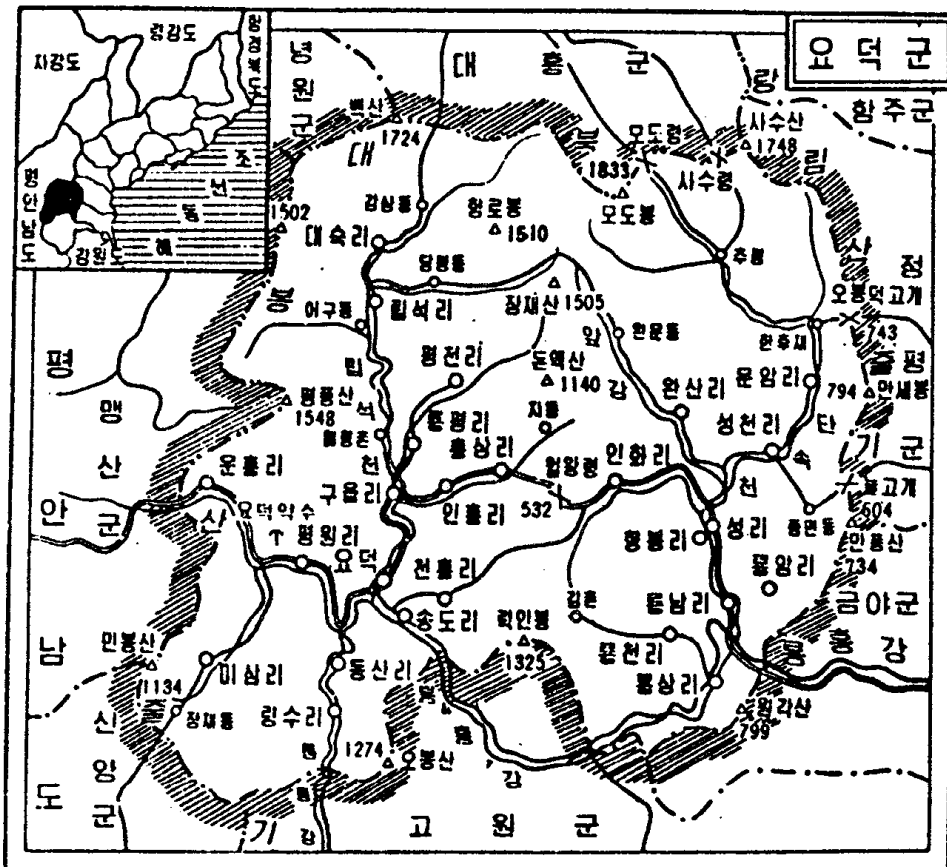
지질·토양 : 주요 기반암은 석회암, 화강암 등이다. 이 일대에는 금이 많다. 토양의 대부분은 산림갈색토양이며 그밖에 산악표백화산림갈색토양, 충적지토양이 있다.

### 〈기타요소〉

주요산업 및 특산물 : 임업이 도내에서 중요한 비중을 차지하고 있으며, 통나무가 많이 생산된다. 예로부터 이름난 누에고치산지의 하나이며 꿀은 이곳의 명산물이다.

교 통 : 군에는 금야, 맹산, 고원 등 여러 방면과 통하는 도로가 있다.

명 소 : 요덕약수가 있으며, 병풍산, 입석 등이 있다.



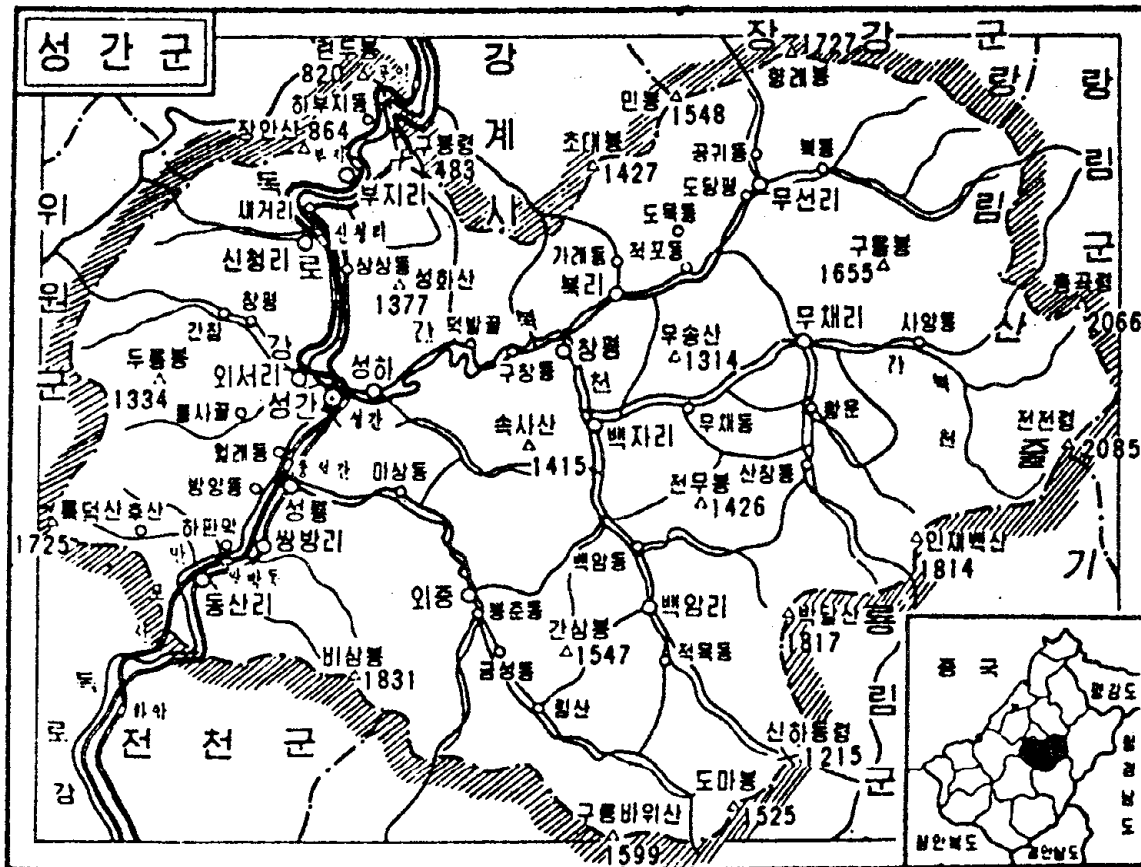
등 지하자원이 많이 묻혀 있다. 토양은 대부분 지역이 산림갈색토양이다.

### 〈기타요소〉

**주요산업 및 특산물 :** 산림면적이 92%를 차지할 만큼 산림자원이 풍부한 관계로 임업이 가장 큰 비중을 차지하고 있다. 소를 많이 키우고 꿀도 많이 생산한다.

**교 통 :** 만포선이 군의 서부를 지나고 있으며 이 선의 도중역들인 쌍방동역, 중성간역, 성간역, 신청리역, 부지역들이 있다. 만포선과 나란히 전천-강계 사이 도로가 지나고 있다. 또한 군에는 장강군, 랑림군, 룡림군 등 인접군들과 통하는 도로들도 있다.

**명 소 :** 외중리에는 약수가 있다.



## 16. 전 천 군

### 〈 행정구역 〉

위 치 : 자강도의 중부에 있는 군. 북부는 성간군, 위원군, 서부는 위원군과 고평군, 송원군, 남부는 송원군과 동신군, 동부는 룡림군과 잇닿아 있다.

연 혁 : 이 군의 영역은 해방전 오래동안 평안북도 강계군에 속해 있었다. 1949년 1월 자강도가 창설될 때 평안북도에서 갈라져 나와 이전 강계군의 성간면, 간북면, 전천면, 립관면, 화경면, 룡림면이 합쳐져 전천군으로 되었다. 1952년 12월 행정구역개편때에 전천면과 화경면의 전부와 립관면의 일부가 남고 나머지는 성간군과 룡림군에 넘어갔다.

현 황 : 행정구역은 1개 읍(전천), 11개 리(무평, 장림, 창덕, 회덕, 와운, 창평, 리만, 진평, 운포, 화룡, 신계)와 3개 로동자구(고인, 화암, 운송)로 되어 있다. 군 소재지는 전천이다.

### 〈 자 연 〉

지형·지세 : 이 군은 우리 나라 서북산지대 자강산지의 가운데에 있는 군으로서 이곳에는 평지가 매우 적고 산이 많다. 동부에는 적유령산맥의 주봉의 하나인 비삼봉(1,831m), 북부에는 샷갯봉(1,548m), 서부에는 송적산(1,984m), 남부에는 청학대(1,876m), 명문고개(806m), 적유령(952m) 등이 있다.

기 후 : 군의 연 평균기온은 5.6℃, 1월 평균기온은 -15.2℃, 7월 평균기온은 22.3℃이며, 연 평균강수량은 1,014mm이다. 첫서리는 10월 3일경, 마감서리는 5월 2일경에 내린다.

하 천 : 군에는 독로강과 여기에 흘러드는 화경천을 비롯한 20여개의 중소하천들이 있다.

산 림 : 산림은 군넓이의 약 90%를 차지한다. 산에는 소나무, 잣나무, 분비나

무, 가문비나무, 이깔나무, 참나무, 피나무 등이 있다.

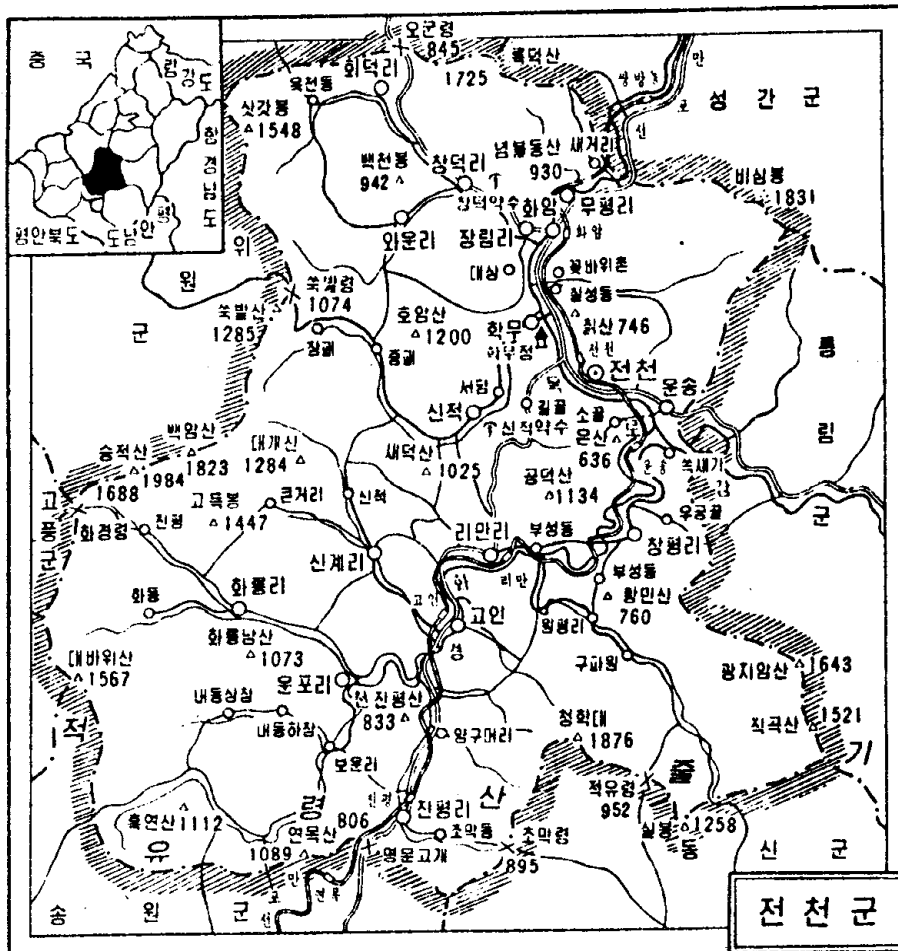
지질·토양 : 주요 기반암은 편마암과 화강암이며, 지하에는 석탄, 금, 은, 연, 아연 등의 지하자원이 있다. 토양의 대부분은 산림갈색토양이며 높은 산들에는 산악표백화산림갈색토양도 분포되어 있다.

### 〈기타요소〉

주요산업 및 특산물 : 북한지역에서 큰 비중을 갖고 있는 성냥공장이 있다.

교 통 : 군안에는 만포선의 6개 역이 있다. 또한 이 철도와 나란히 달리는 도로가 뻗어 있다. 독로강과 화경천을 이용한 하천교통도 진행된다.

명 소 : 신적약수, 창덕약수가 있다.



## 17. 동 신 군

### 〈 행정구역 〉

위 치 : 자강도의 남부, 청천강의 상류유역에 있는 군. 북부는 룡림군과 전천군, 서부와 남서부는 희천시, 송원군, 남동부는 평안남도 대흥군, 남부는 평안남도 녕원군과 접한다.

연 혁 : 동신군은 원래 평안북도에 속해 있다가 1949년에 자강도로 넘어왔고 1952년 12월 희천군에서 갈라져 생겼다. 희천군의 동쪽에 새로 생긴 군이라는 뜻에서 동신군이라고 이름지었다.

현 황 : 행정구역은 1개 읍(동신), 14개 리(경흥, 원흥, 룡평, 생리, 동흥, 백산, 석포, 약수, 서양, 온천, 문화, 수전, 금석, 청운)로 되어 있다. 군 소재지는 동신이다.

### 〈 자 연 〉

지형·지세 : 동신군은 북쪽과 동쪽에 적유령산맥, 남쪽에 묘향산맥이 뻗어 있고, 그 지맥들이 군의 전반적 지역에 미치어 험한 산지대의 지형을 나타내고 있다. 둘레에 청학대(1,876m), 밀풀턱산(1,577m), 웅어수산(2,020m), 소백산(2,015m), 아룡산(918m), 향라봉(1,725m), 무동산(1,763m) 등과 갑현령(1,010m), 적유령(952m)과 같은 높은 산들과 령들이 연달아 솟아 있다.

기 후 : 기후는 대륙성을 떠나 도안의 다른 군들에 비하여 비교적 기온이 높고 따듯하며 강수량도 많다. 연 평균기온은 8℃, 1월 평균기온은 -9.5℃, 8월 평균기온은 23℃이며, 연 평균강수량은 1,300mm 정도이다. 첫서리는 10월 초순, 마감서리는 4월 말경에 내린다.

하 천 : 군안에서 청천강은 직동천, 룡평천, 백산천, 원흥천, 아룡천 등 여러 개의 지류들을 합쳐 가지고 흐른다.

산 림 : 산림은 군넓이의 87%를 차지한다. 산림자원이 풍부한 이 군에는 소나무, 참나무, 피나무, 자작나무, 단풍나무, 이깔나무, 잣나무 등이 많다.

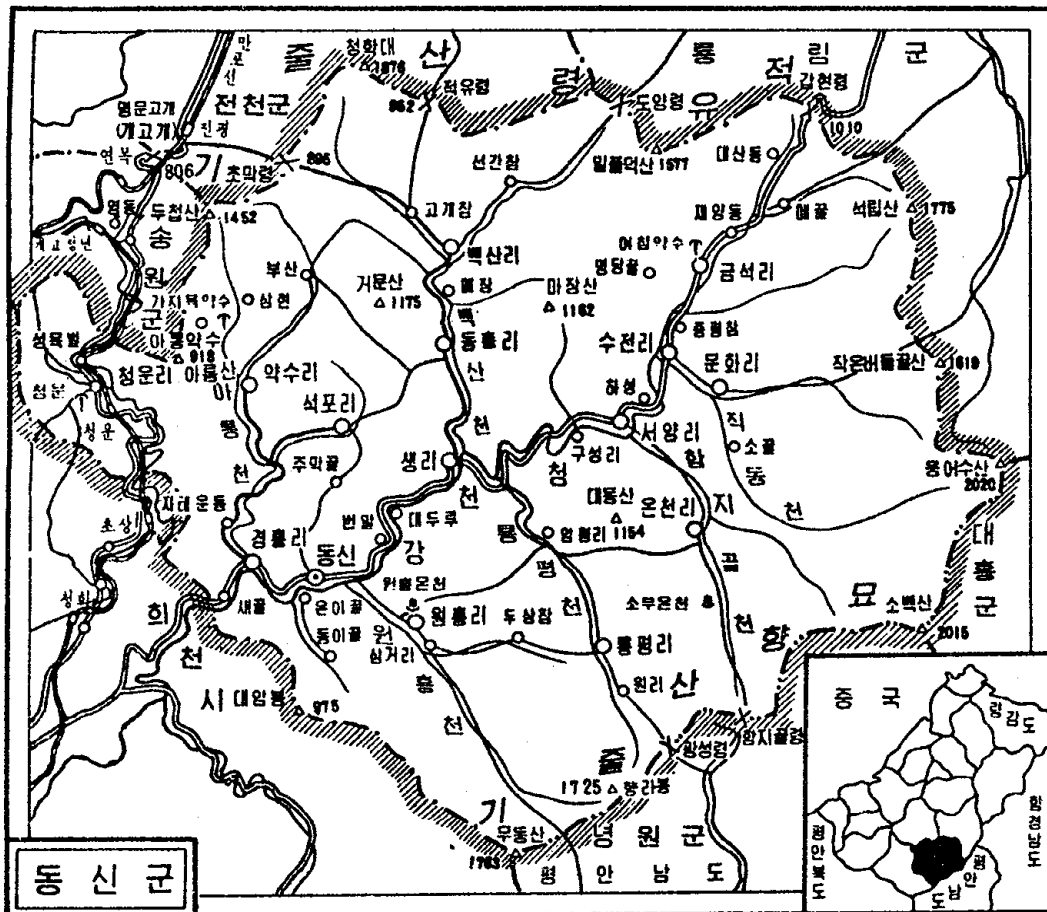
지질·토양 : 주요 기반암은 화강암과 화강편마암이며 지하에는 다금속광물과 곱돌이 있다. 토양은 산림갈색토양이 대부분이다.

### 〈기타요소〉

주요산업 및 특산물 : 임업이 제일 큰 비중을 차지하고 있다.

교 통 : 동신군에는 동신에서 희천, 룡림 등지로 연결되는 도로가 있다.

명 소 : 약수골에는 수백미터의 높은 화강암벽과 깊은 담소가 있다. 이 군은 온천과 약수가 많은 고장으로 원홍온천, 소무온천, 여침약수, 가지목약수 등이 있다.



## 18. 룡 립 군

### 〈 행정구역 〉

위 치 : 자강도의 남동부 독로강상류에 있는 군. 군의 북쪽은 성간군, 동쪽은 랑림군과 함경남도 장진군, 남쪽은 동신군과 평안남도 대흥군, 서쪽은 전천군과 잇닿아 있다.

연 혁 : 1952년 12월 행정구역개편으로 자강도 전천군에서 갈라져 새로 생긴 군이다.

현 황 : 행정구역은 1개 읍(룡림), 12개 리(신창, 구룡, 남흥, 광성, 남상, 룡운, 신흥, 후지, 두문, 룡문, 천산, 도양)로 되어 있다. 군 소재지는 룡림이다.

### 〈 자 연 〉

지형·지세 : 룡림군은 랑림산맥의 서쪽비탈면에 놓인 중저산성 산지로서 도내에서 해발높이가 높은 산지대이다. 북쪽에는 랑림산맥의 최고봉인 와갈봉(2,260m)이 솟아 있고 남쪽에는 밀풀덕산(1,577m), 동쪽에는 천의물산(2,032m), 랑림산(2,186m)등이 높이 솟아 있다.

기 후 : 기후는 대륙성을 띤다. 겨울이 몹시 춥고 낮과 밤의 기온차가 심하다. 연 평균기온은 4.5℃, 1월 평균기온은 -16.1℃, 7월 평균기온은 22.1℃이며, 연 평균강수량은 1,051mm이다. 첫서리는 9월 22일경, 마감서리는 5월 4일경에 내린다.

하 천 : 군에는 독로강과 이 강에 흘러드는 후지천, 은동천 등이 있다.

산 림 : 산림은 군넓이의 95%를 차지한다. 군안의 전반적 지역에는 피나무, 참나무, 단풍나무, 사시나무, 가래나무, 박달나무, 잣나무, 전나무, 분비나무, 가문비나무들이 퍼져 있다.

지질·토양 : 주요 기반암으로 편마암, 화강암류가 넓게 분포되어 있으며, 땅속

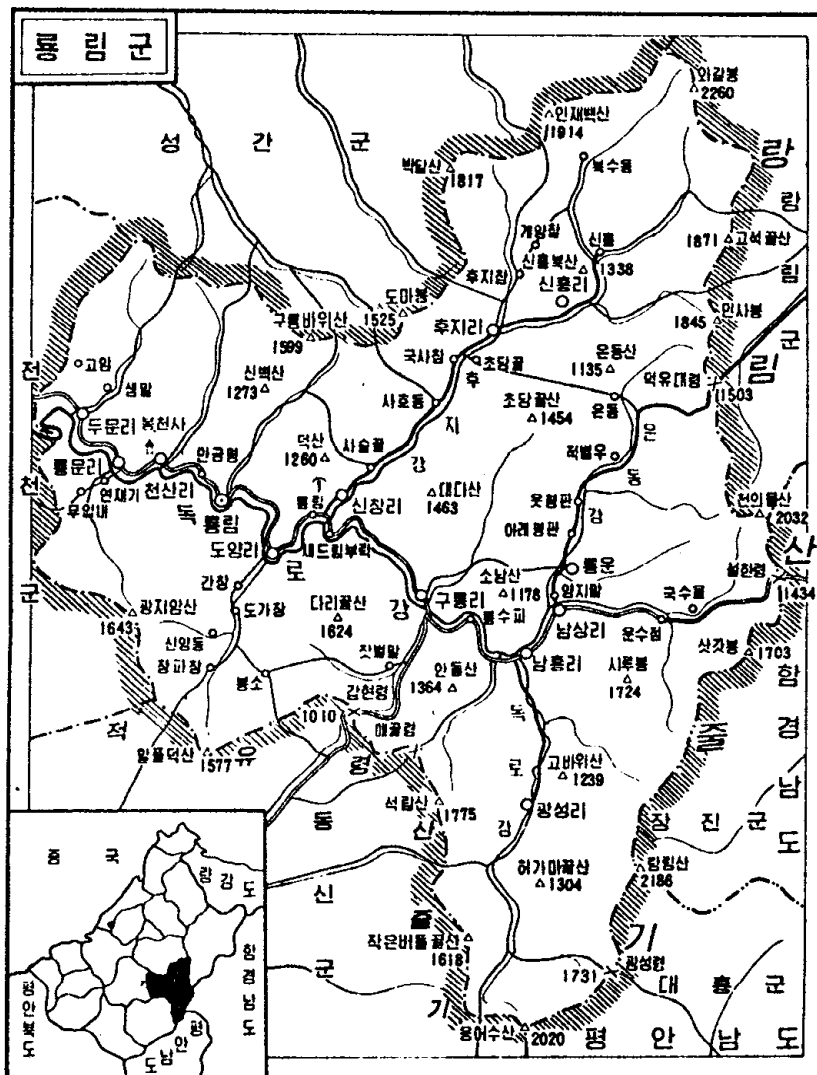


에는 석탄, 연, 아연, 금, 주석 등 유용광물들이 묻혀 있다. 토양의 대부분은 산림갈색토양과 산악표백화산림갈색토양으로 되어 있다. 1,600m위의 산봉우리에는 표백성토양이 덮여 있다.

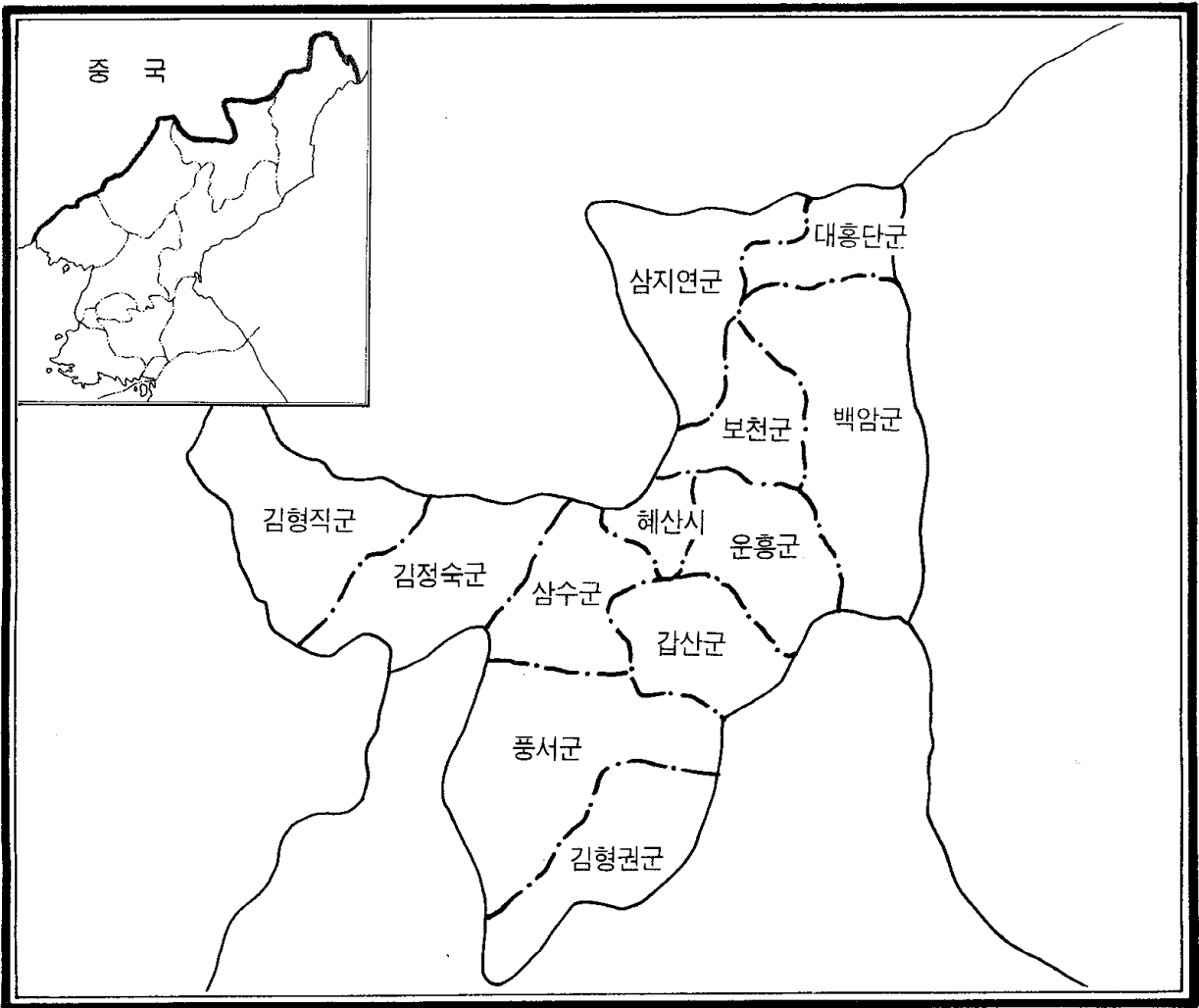
### 〈기타요소〉

**주요산업 및 특산물 :** 임업이 큰 비중을 차지하고 있으며, 석탄도 많이 생산되고 있다.

**교 통 :** 군에는 룡림에서 전천, 대흥, 동신, 성간, 장진, 랑림 등지로 통하는 도로가 뻗어 있으며 군내 모든 리들을 이어주는 도로가 있다.



# 제 8 장 량 강 도



## 목 차

I. 개 관	207
1. 행정구역	207
2. 자 연	208
3. 기타요소	209
II. 시·군별 현황	211
1. 혜산시	212
2. 김정숙군	214
3. 보천군	216
4. 삼지연군	218
5. 백암군	220
6. 감산군	222
7. 풍서군	224
8. 김형권군	226
9. 김형직군	228
10. 삼수군	230
11. 운흥군	232
12. 대흥단군	234

# I. 개 관

## 1. 행정구역

### 가. 위 치

우리 나라 북부내륙지대에 있는 도. 동부는 함경북도, 남부는 함경남도, 서부는 자강도, 북부는 압록강과 두만강을 사이에 두고 중국과 잇닿아 있다.

### 나. 연 혁

14세기 후반기 량강도에는 고려때에는 갑주만호부가 설치되어 있었다. 이조시대인 1413년에 갑산군을 두고 그후 이 군의 서북부의 일부 지역을 떼내어 려연군을 만들어 평안도에 속하게 하였다.

1446년에 갑산군의 서부지역을 갈라 삼수군을 만들었다. 그후 함경도의 갑산군과 삼수군으로 있다가 이조말기에 전국을 13도로 나눌 때에 현재 이 도의 삼지연군과 백암군의 일부는 함경북도에 속하여 해방전까지 있었다.

량강도는 해방후 1954년 10월 행정구역개편으로 함경남도에 속하여 있던 혜산, 운흥, 갑산, 삼수, 신파, 풍서, 풍산, 부전 군들과 함경북도에 속해 있던 백암군, 무산군의 일부 지역 그리고 자강도에 속해 있던 후창군의 일부 지역을 합하여 새로 생긴 도이다.

1961년 3월에 보천군과 함경북도 무산군의 일부지역을 합하여 삼지연군을 만들었으며 1964년 10월에는 부전군을 다시 함경남도에 넘겨 주었다. 1978년 8월에는 삼지연군의 7개 로동자구와 함경북도 연사군의 일부 지역을 떼내어 대흥단군을 신설하였다.

### 다. 현 황

량강도는 현재 1개 시(혜산)와 11개 군(김정숙군, 보천군, 삼지연군, 백암군, 갑산군, 풍서군, 김형권군, 김형직군, 삼수군, 운흥군, 대흥단군)으로 되어 있다. 도

소재지는 혜산이다.

## 2. 자 연

### 가. 지형·지세

량강도에는 우리 나라에서 제일 높고 넓은 고원들이 있을뿐 아니라 제일 높고 험한 산맥들이 있다. 량강도는 부전령산맥, 북수백산맥, 백두산맥 등으로 둘러막혀 있으며 주변에는 백두산을 비롯하여 북수백산, 차일봉, 쾌상봉, 두류산 같은 2,000m를 넘는 높은 산들이 있다. 도의 평균높이는 1,339m로서 우리 나라 평균높이(440m)의 3배에 이르나 대부분의 지역은 개마고원과 백무고원에 놓여 있어 평평하다. 그밖에 지역은 비탈이 심한 산지로 되어 있다.

### 나. 기 후

량강도는 대륙성 기후의 특성이 제일 뚜렷하게 나타나는 지역이다.

연 평균기온은 2~3℃이나 일부 지역에서는 2℃아래이다. 1월 평균기온은 -17~-22℃, 7월 평균기온 18~22℃이다.

연 평균강수량은 650~700mm이며 눈내리는 양이 적지 않은 몫을 차지한다. 기온이 낮고 전반적으로 산림이 우거져 있으므로 증발량이 적다. 그리고 소나기와 안개현상이 빈번하므로 일반적으로 습도가 높다.

첫서리는 9월 초순~중순에, 마감서리는 5월 하순에 내린다.

도에는 여름 계절풍은 거의 나타나지 않고 대부분 지역들에서 북쪽에서 불어오는 찬 계절풍이 뚜렷하게 나타나고 있다.

### 다. 하 천

량강도의 강하천은 모두 압록강과 두만강에 흘러든다. 압록강은 장진강, 허천강, 후주천, 삼수천, 가림천, 리명수, 후창강 등 여러 하천들을 모아가지고 약 200km의 상류만이 도안의 지역을 흐른다.

두만강은 도안에서 52km의 길이를 가질 뿐이며 강폭이 좁다. 두만강으로 흘러

드는 큰 강하천들은 모두 물매가 급하고 강바닥을 심하게 파고 흐르며 전력생산 특히 떼몰이에 큰 역할을 한다.

도에는 백두산천지를 비롯하여 삼지연, 대택 같은 자연호수와 수력발전과 관련된 풍서호, 황수원저수지, 내중리저수지, 양평저수지 등이 있다.

## 라. 산림

량강도는 전체 넓이에서 90.8%가 산림넓이이며 우리 나라에서 산림자원이 제일 풍부한 지역이다. 산림축적량은 북한지역 산림축적량의 30%이상을 차지한다.

도안에는 92과에 842종의 식물이 퍼져 있다. 이깔나무, 가문비나무, 잣나무, 전나무, 사스래나무, 붓나무, 황철나무, 피나무들이 주요 나무종류를 이룬다. 주요 침엽수나무 종류는 24종, 활엽수 나무종류는 42종이다.

량강도는 통나무자원이 많을뿐 아니라 산나물, 산과일, 약초 등이 많다. 도에는 특수하게 많은 무수해, 청취, 고사리를 비롯하여 참나물, 고비, 도라지 같은 100여종에 이르는 산나물이 있다. 들쭉은 량강도의 이름난 특산물이다.

## 마. 지질·토양

도의 지질구성은 크게 시생대층, 하부원생대층, 상부원생대층, 중생대층, 제3기말~제4기층에 해당하는 바위들로 되어 있다. 여기에는 동, 유화철, 마그네사이트, 곱돌, 금, 철, 무연탄, 갈탄 등 여러가지 지하자원이 묻혀 있다.

량강도에는 산악표백성토양, 산악표백화산림갈색토양, 진펄토양과 일부 지역에 충적지토양이 퍼져 있다.

## 3. 기타요소

### 가. 주요산업

공업 : 주요 공업부문은 임업, 광업, 목재가공업, 방직공업, 제지공업, 피복공업으로 이루어져 있다. 임업은 산림자원이 풍부한 지역적 특성상 북한지역에서 가장

중요한 비중을 차지하고 있으며 광업에 있어서도 북한의 주요 광업기지로 동, 연, 금, 유화철 등을 생산하고 있다. 기계공업에서는 임업기계생산, 방직공업에서는 화학섬유, 제지공업에서는 크라프트지 생산이 대표적이다.

농업 : 이 도는 고산지대인 지리적 특성상 고지대 농업에 치중하고 있다. 경지면적은 도 넓이의 6.2%이며 이중 97.5%가 밭이다. 경지면적의 90%는 해발 800~1500m의 고지대에 있다. 공예작물이 큰 비중을 차지하고 있으며 이중 호프, 역삼이 대표적이다. 축산업도 중요한 위치에 있으며 북한지역에서 양과 소가 제일 많은 곳이다.

## 나. 교 통

량강도의 교통운수에서 기본은 철도교통과 도로교통이다.

철도교통은 도 화물수송량의 약 70%를 차지한다. 도안의 주요 철도선은 백두산청년선(혜산-길주), 백무선(백암-무산), 삼지연선(혜산-못가) 등이다.

백두산청년선은 량강도의 기본간선으로서 동해안 지역과 경제문화적 연계를 맺는 데서 매우 중요한 의미를 갖는다. 백무선은 서두수, 연면수 유역의 풍부한 임산자원을 개발하는데 중요한 역할을 하고 있다. 이밖에 도안에는 임산철도(원목을 수송하는 철도)가 여러 곳에 놓여 있다. 또한 풍서-홍군 사이와 갑산-금덕 사이에는 삭도가 설치되어 있다.

도의 도로교통은 철도교통과 함께 중요한 위치를 차지한다. 주요 도로는 혜산-북청 사이, 혜산-부전 사이, 혜산-삼수-김정숙읍-후창 사이, 혜산-삼지연-대흥단 사이 도로들이다. 또한 혜산을 중심으로 하여 도안의 여러 지역과는 물론 자강도, 함경북도, 함경남도를 잇는 도로가 뻗어 있다.

도에서는 압록강, 허천강, 장진강 등 하천들을 이용하는 강하천교통이 있다. 도의 강하천들은 뗏목 수송에서 큰 역할을 한다.

## 다. 명 소

량강도에는 우리 나라 북방방위의 중요한 초소의 하나였으며 선조들의 애국심이 깃든 패궁정과 1413년 갑산부를 설치하면서 쌓은 갑산읍성, 삼수읍성의 4개 성문루의 하나인 조일문, 후창군의 망화루가 있다.

## Ⅱ. 시·군별 현황

구 분	읍	리	동	로동자구	구 분	읍	리	동	로동자구
혜 산 시	—	6	22	—	김 형 권 군	1	17	—	1
김 정 속 군	1	22	—	2	김 형 직 군	1	14	—	4
보 천 군	1	17	—	2	삼 수 군	1	24	—	—
삼 지 연 군	1	—	—	9	운 흥 군	1	11	—	9
백 암 군	1	5	—	9	대 흥 단 군	1	—	—	9
갑 산 군	1	20	—	2	계	11	154	22	49
풍 서 군	1	18	—	2					



# 1. 혜 산 시

## 〈 행정구역 〉

위 치 : 량강도 도 소재지. 북동부는 보천군, 동부는 운흥군, 남부는 갑산군, 서부는 삼수군, 북부는 압록강을 사이에 두고 중국 동북지방과 마주하고 있다.

연 혁 : 혜산시는 오랜 기간 함경남도 갑산군 지역이었다. 1952년에 이전 혜산군 혜산면, 봉두면, 운흥면 일부, 별동면 일부가 합쳐 혜산군으로 되었다. 1954년 10월에 량강도가 새로 생길 때 혜산군 혜산읍, 춘동리, 영흥리, 중리와 위연포 로동자구 지역이 합쳐져 혜산시로 되었다.

현 황 : 행정구역은 22개 동(혜산, 혜화, 혜흥, 신흥, 혜신, 혜정, 혜명, 탑성, 성후, 련두, 강안, 연풍, 련봉1, 련봉2, 영흥, 송봉, 강구, 춘, 마선, 혜탄, 혜장, 검산)과 64개 리(로중, 신장, 장안, 운룡, 위연, 중)로 되어 있다.

## 〈 자 연 〉

지형·지세 : 시의 중부에는 제당령(985m), 주변에는 운주봉(1,585m), 회사봉(1,585m), 대문령(1,235m) 등의 여러 산들과 령들이 있다. 혜산시의 해발높이는 700m 정도이다. 지형은 남쪽이 높고 북쪽으로 가면서 점차 낮아졌다.

기 후 : 연 평균기온은 2.9℃, 1월 평균기온은 -18.7℃, 8월 평균기온은 19.9℃이며, 연 평균강수량은 620.3mm이다. 첫서리는 9월 25일경에, 마감서리는 5월 17일경에 내린다.

하 천 : 북쪽에는 압록강이 동서방향으로 흐르며 서쪽에서는 허천강이 남북방향으로 압록강에 흘러든다. 오시천, 장안천을 비롯한 수십개의 하천들이 있다.

산 림 : 산림은 시넓이의 74%를 차지한다. 산들에서는 이깔나무, 분비나무, 가문비나무, 소나무, 잣나무, 붓나무가 많이 자란다.

지질·토양 : 주요 암석들은 화강암, 운모편암, 석회암, 모래암, 자갈암 등이다.

여기에는 동을 비롯하여 명반석, 유화철 등 유용광물이 많이 묻혀 있다. 토양은 산악표백화산림갈색토양, 산림갈색토양, 충적지토양으로 되어 있다.

### 〈기타요소〉

주요산업 및 특산물 : 채취공업, 방직공업, 제지공업이 대표적이며, 채취공업에서는 유색금속광물의 생산이 큰 비중을 차지하고 있다. 들쭉술, 단묵, 가구류들은 이곳의 특산물이며, 호프 또한 이곳의 명산물이다.

교통 : 혜산은 도의 교통상 중심지이다. 주요 철도는 백두산청년선, 삼지연선, 보천선 등이다. 혜산시에는 갑산, 풍산, 후창, 대흥단으로 가는 도로가 있다.

명소 : 압록강 연안에는 옛날 북방방위의 중요한 초소의 하나였던 개궁정이 있다.



## 2. 김정숙군

### 〈 행정구역 〉

**위 치** : 량강도 서북부에 있는 군. 동부는 삼수군, 남부는 함경남도 부전군과 자강도 랑림군, 서부는 후창군, 북부는 압록강을 사이에 두고 중국과 접해 있다.

**연 혁** : 이 군은 오래동안 함경남도 삼수군에 속하여 있다가 1952년 12월에 행정구역개편으로 삼수군의 삼수면, 자서면, 삼서면의 전체 리와 호인면의 1개 리를 합하여 신파군으로 되었으며, 1954년 10월 량강도에 속하였다. 1981년 8월 김정숙군으로 되었다.

**현 황** : 행정구역은 1개 읍(김정숙), 22개 리(신상, 삼포동, 풍양, 상대, 장항, 자서, 목서, 황철, 거룡, 원동, 하원동, 차보, 성동, 삼서, 송지, 저풍, 포덕, 도룡덕, 태양, 석평, 강하, 송정)와 2개 로동자구(룡하, 신흥)로 되어 있다. 군 소재지는 김정숙이다.

### 〈 자 연 〉

**지형·지세** : 군의 전반적 평균해발높이는 1,000m이상이다. 지형은 장진강수계를 따라 남쪽에서 북쪽으로 가면서 점차 낮아져 압록강연안은 해발 540m정도 밖에 되지 않는다. 군의 동부에는 북수백산맥이 거의 남북으로, 서부에는 희색봉산맥이 북동-남서방향으로 뻗어 있다. 군의 남부에는 물방산, 고암산, 북부에는 새중산이 솟아 있어 군은 높은 산들에 의하여 둘러막혀 있다.

**기 후** : 군의 연 평균기온은 4.5℃로서 도에서 따뜻한 지역의 하나로 되어 있다. 1월 평균기온은 -17.9℃, 8월 평균기온은 20.5℃이며, 연 평균강수량은 750mm 정도이다. 첫서리는 9월 상순경, 마감서리는 5월 중순경에 내린다.

**하 천** : 군에는 북부에서 거의 동서방향으로 흐르는 압록강과 군의 가운데를 남서-북동방향으로 흐르면서 원동천, 성동천, 송지천을 비롯한 여러 개의 하천들을 모아가지고 강구포에서 압록강에 흘러드는 장진강이 있다.

**산 림** : 군넓이의 91.8%를 차지하는 산림에는 활엽수가 대부분을 차지하며 주요 수종은 삼송류, 이깔나무, 잣나무, 피나무, 참나무, 붓나무, 사스래나무 등이다.

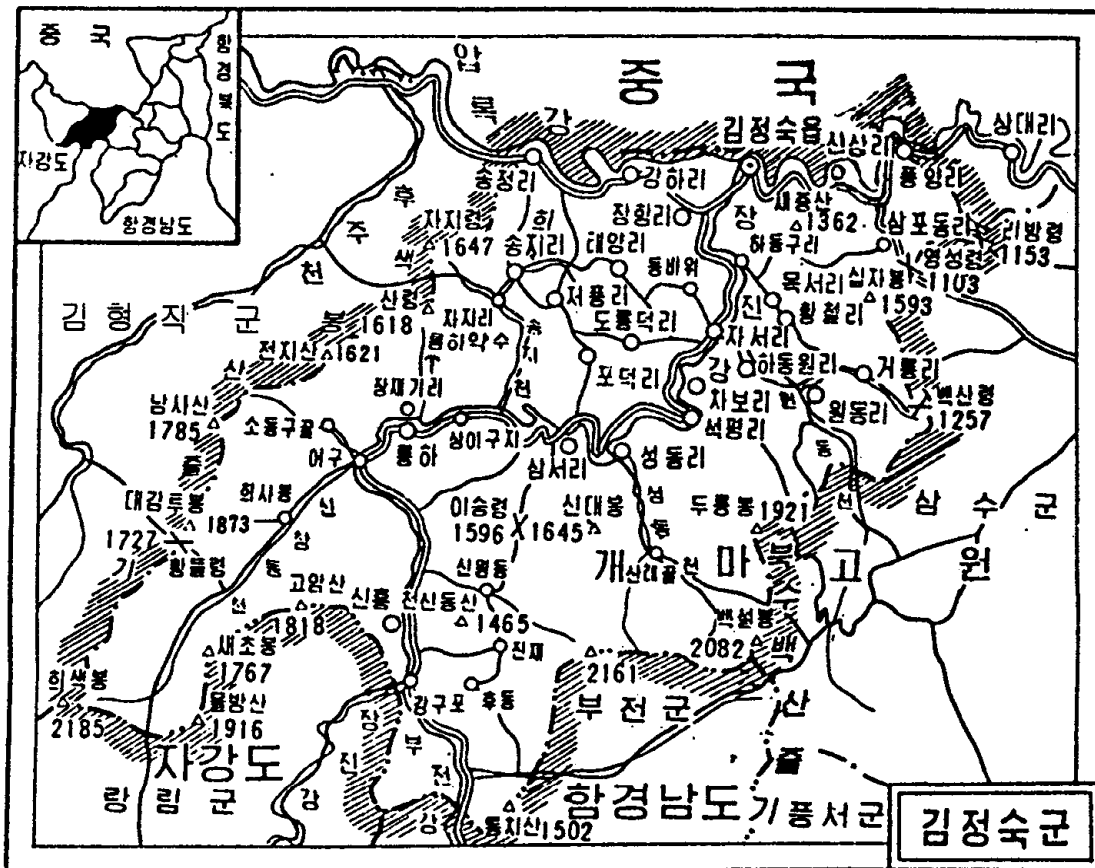
**지질 · 토양** : 군안에는 산림갈색토양과 산악표백화산림갈색토양이 퍼져 있다. 군에는 몰리브덴, 금, 동 등 여러가지 지하자원이 묻혀 있다.

### 〈기타요소〉

**주요산업 및 특산물** : 임업이 중요한 비중을 차지하고 있으며 도내에서는 벼가 많이 생산되는 곳이다.

**교 통** : 군에는 혜산, 김형직, 부전 방향으로 가는 도로가 있다.

**명 소** : 희색봉, 남사산 등이 있다.



### 3. 보 천 군

#### 〈 행정구역 〉

위 치 : 량강도의 북동쪽에 있는 군. 북쪽은 삼지연군, 동쪽은 백암군, 남쪽은 운흥군과 혜산시, 서쪽은 압록강을 사이에 두고 중국동북지방과 잇닿아 있다.

연 혁 : 해방전 보천군은 함경남도 갑산군에 속하여 오다가 해방직전에 와서는 혜산군에 속해 있었다. 보천군은 1952년 12월 행정구역개편으로 혜산군 보천면과 대진면지역을 포괄하여 새로 이루어진 군이다. 1954년 10월에 량강도가 창설될 때 이 도에 속하게 되었다. 1979년 2월에 보서리, 룡수리 전부와 통남리, 중흥리의 대부분 지역이 삼지연군에 넘어갔다.

현 황 : 행정구역은 1개 읍(보천), 17개 리(가산, 화전, 의화, 신흥, 운남, 대신, 흥성, 보흥, 백자, 대흥, 문암, 내곡, 송봉, 상룡, 룡덕, 호산, 청림)와 2개 로동자구(대진평, 대평)로 되어 있다. 군 소재지는 보천이다.

#### 〈 자 연 〉

지형·지세 : 보천군의 대부분 지역은 산지로 되어 있다. 백두고원의 남서쪽 끝을 차지하는 보천군은 북동쪽에 백두산맥을 분수령으로 하여 남서방향으로 낮아진다.

기 후 : 보천군은 고산지대기후의 특징을 나타낸다. 연 평균기온은 2℃, 1월 평균기온은 -18℃, 8월 평균기온은 17℃이며, 연 평균강수량은 650~700mm 이다.

하 천 : 군에는 군의 남서쪽을 거의 남북방향으로 흐르는 압록강과 북포태산에서 시작되어 북동-남서방향으로 흐르다가 보천보 남서쪽에서 압록강에 흘러드는 가림천이 있다.

산 림 : 산림은 군넓이의 83%를 차지한다. 주요 나무종류는 이깔나무를 비롯하여 뽕나무, 황철나무, 분비나무, 가문비나무 등이다.

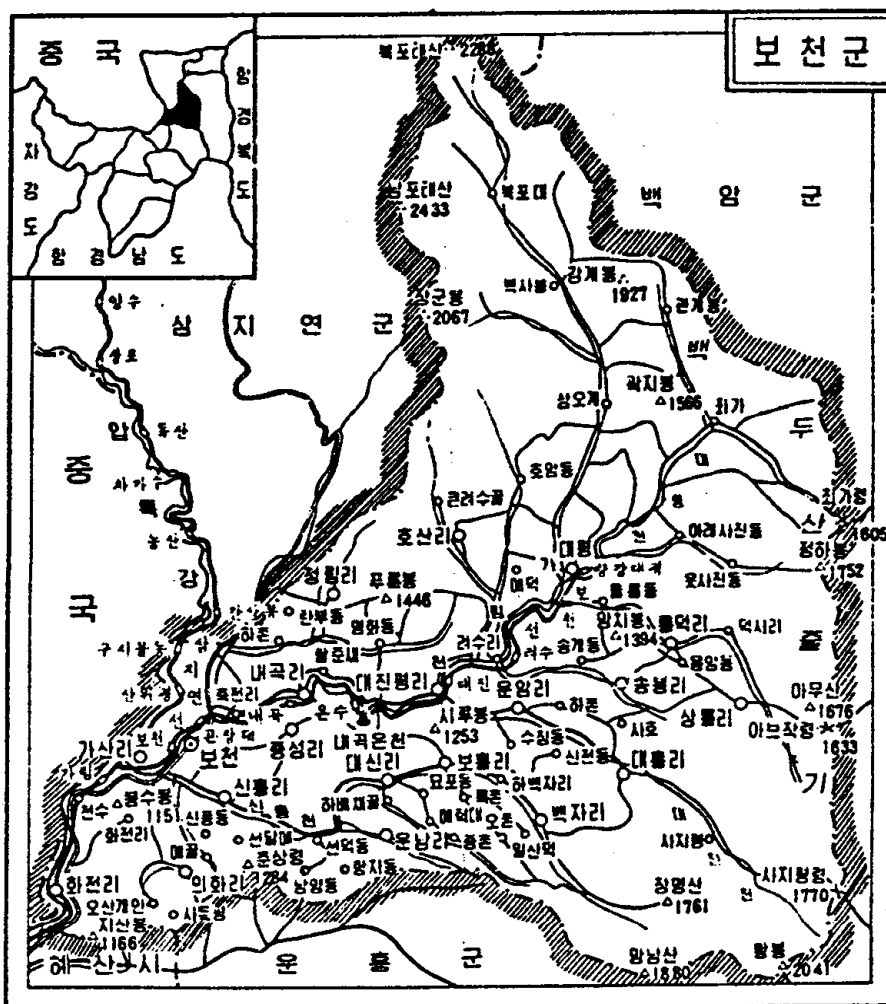
지질·토양 : 토양의 대부분은 산악표백화산림갈색토양으로 되어 있으며 일부 지역에 높은산습초원토양과 진펄토양 등이 퍼져 있다.

### 〈기타요소〉

주요산업 및 특산물 : 임업이 큰 비중을 차지하고 있다. 농산물로는 아마와 호프가 생산되며, 이중 아마는 이곳의 특산물이다.

교 통 : 군에는 혜산-리명수 사이, 가림-대평 사이 철길과, 혜산-보천-삼지연 사이 도로가 뻗어 있어 교통이 편리하다.

명 소 : 내곡리 온천이 있으며, 천연기념물로 이곳에 야생하고 있는 「보천보검은돈」(검은 담비)이 희귀동물로 보호되고 있다.



## 4. 삼지연군

### 〈 행정구역 〉

**위 치** : 량강도 북동부에 있는 군. 동부는 대흥단군, 남부는 백암군, 보천군 서부와 북부는 압록강과 두만강을 사이에 두고 중국과 접하고 있다.

**연 혁** : 삼지연군은 1961년 행정구역 개편으로 보천군과 과거 함경북도 무산군 지역인 연사군의 일부 지역을 갈라서 새로 만든 군이다.

**현 황** : 행정구역은 1개 읍(삼지연)과 9개 로동자구(리명수, 포태, 무봉, 소백산, 신무성, 중흥, 보서, 룡남, 홍계수)로 되어 있다. 군 소재지는 삼지연이다.

### 〈 자 연 〉

**지형·지세** : 삼지연군은 우리 나라의 지붕으로 불리우는 백두용암대지위에 놓여 있어 다른 지역과 차이나는 자연환경을 가지고 있다. 군의 북서부에는 백두산(장군봉 2,750m)을 비롯하여 2,000m를 넘는 북포태산(2,288m), 남포태산(2,433m) 등이 있다.

**기 후** : 우리 나라에서 기온이 제일 낮은 삼지연군의 연 평균기온은 0.2~2℃, 1월 평균기온은 -22.8℃(최저 -41.2℃), 8월 평균기온은 17℃이다. 연 평균강수량은 800mm이다.

**하 천** : 압록강과 두만강이 이 군의 북부 백두산 남쪽과 무두봉 동북쪽에서 시작되며 리명수, 포태천, 소흥단수 등의 하천이 있다. 또한 백두산 천지와 삼지연 등 30여개의 자연호수들이 있다.

**산 림** : 삼지연군은 우리 나라에서 산림자원을 제일 많이 가진 군의 하나이다. 산림넓이는 군넓이의 90.9%를 차지한다. 주요 나무종류는 이깔나무, 분비나무, 가문비나무 등 침엽수가 84.3%를 차지한다.

**지질·토양** : 토양은 주로 산악표백화산림갈색토양, 산악표백성토양, 고산습초원

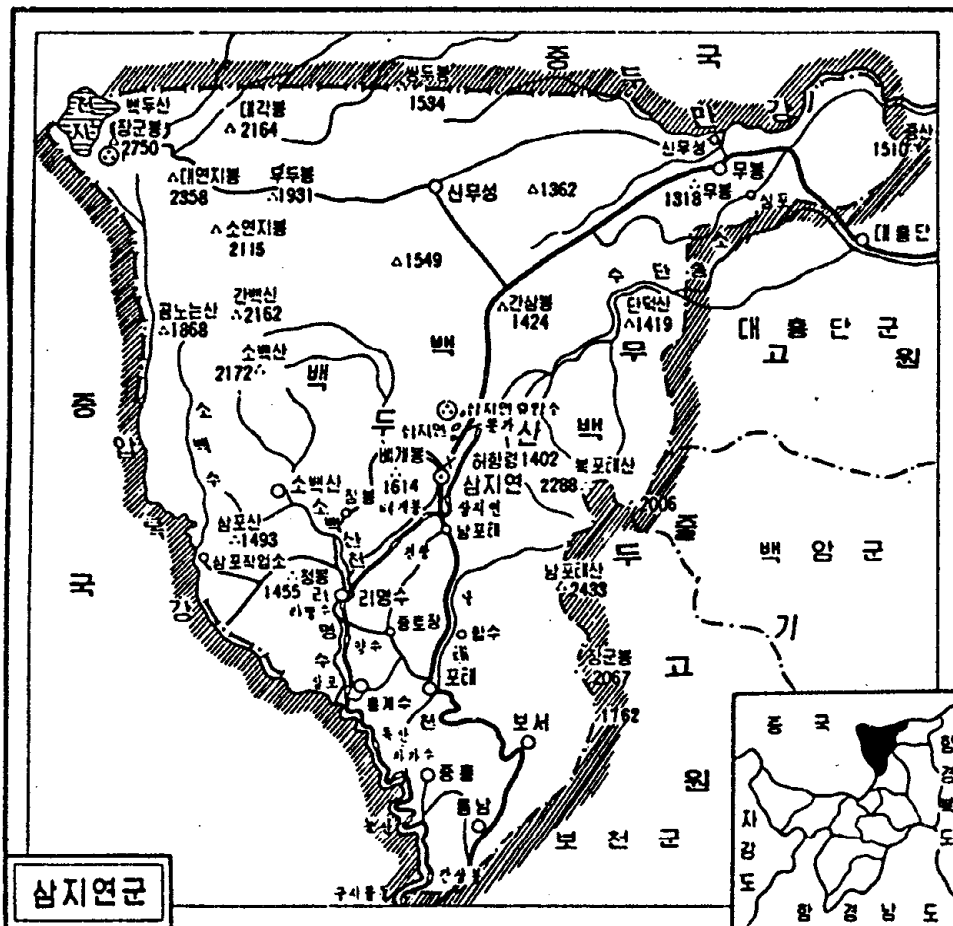
토양으로 되어 있다.

### 〈기타요소〉

**주요산업 및 특산물** : 북한에서 산림자원을 가장 많이 갖고 있는 군의 하나로 북한에서 손꼽히는 통나무생산기지이다. 들쭉이 대량으로 자생하고 있으며, 이를 이용하여 만든 들쭉단물 등 들쭉가공품이 이곳의 특산물이다.

**교 통** : 군에는 혜산-못가(삼지연)사이 철도(협궤철도)가 있다. 또한 군에는 보천보-삼지연-대흥단 사이 도로가 있다.

**명 소** : 우리나라에서 제일 높은 백두산이 있으며, 삼지연, 신무성, 리명수 등이 있다. 백두산 남부, 동부 일대는 자연보호구역으로 설정되어 있으며, 「조선범 보호구역」도 설정되어 있다.





## 5. 백암군

### 〈 행정구역 〉

**위 치** : 량강도 북동부에 있는 군. 북부는 삼지연군과 대흥단군, 서부는 보천군과 운흥군, 남부는 단천시, 동부는 길주군, 어랑군, 연사군과 잇닿아 있다.

**연 혁** : 백암군은 해방전에 함경북도 길주군의 한개 면이었다. 1952년 12월 행정구역개편에 의하여 군으로 되었으며 1954년 10월에는 량강도에 속하게 되었다.

**현 황** : 행정구역은 1개 읍(백암), 5개 리(황토, 양곡, 서두, 신전, 상담)와 9개 로동자구(대택, 유평, 덕립, 동계, 백암, 박천, 산양, 양흥, 천수)로 되어 있다. 군 소재지는 백암이다.

### 〈 자 연 〉

**지형·지세** : 백두용암대지에 놓여 있는 백암군의 전반적 지형은 평퍼짐한 덕 땅으로 되어 있다. 군의 변두리에는 백두산맥, 함경산맥이 뻗어 있으며 여기에 최가령, 계상봉, 두류산 등 1,600m를 넘는 높은 산들이 연달아 솟아 있다. 군의 남부 지역에서는 장지, 대택을 비롯하여 소택, 진펄들이 있다.

**기 후** : 백암군의 기후는 대륙성기후이다. 연 평균기온은 0.2℃, 1월 평균기온은 -21℃, 7월 평균기온은 18℃이며, 연 평균강수량은 600mm안팎이다. 백암군은 우리 나라에서 제일 바람이 강하게 부는 지역의 하나이다. 연 평균바람속도는 4.5m/s이다.

**하 천** : 군에는 두만강의 지류인 서두수와 남대천이 흐른다. 서두수는 군의 남쪽에서 시작하여 대박천수, 동계수 등과 합류하여 함경북도 북부지역으로 흐른다.

**산 림** : 백암군은 우리 나라에서도 산림자원이 풍부한 곳이다. 산림은 군넓이의 90%를 차지한다. 특히 유평일대는 분비나무, 가문비나무숲이 울창하다. 이깔나무, 삼송류 등 귀중한 나무들도 많다.

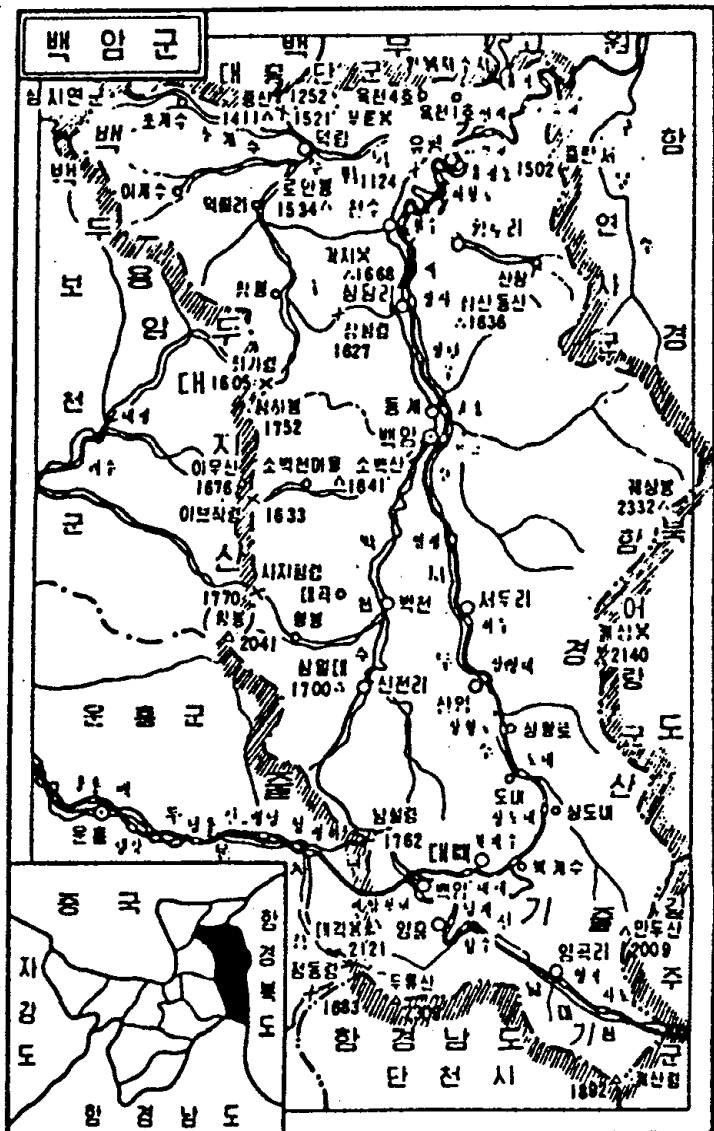
**지질·토양** : 주요 기반암은 화강편마암과 퇴적변성암, 흑운모현무암, 알카리조면암 등이며, 마그네사이트, 곱돌, 석탄, 금, 니탄 등 지하자원이 풍부 있다. 토양은 산악습초원토양, 산악표백성토양, 산악표백화산림갈색토양으로 되어 있다.

〈기타요소〉

**주요산업 및 특산물** : 북한의 주요 임업기지의 하나이며, 재제공업과 목재화학공업도 큰 비중을 갖고 있다. 광업에서는 석탄, 마그네사이트, 곱돌, 니탄 등이 많이 생산된다. 가죽제품이 특산물이다.

**교 통** : 군에는 백두산청년선과 여기서 갈라지는 백무선(협궤철도)이 놓여 있으며 군 가운데로는 운흥, 보천, 대흥단으로 통하는 도로가 뻗어 있다.

**명 소** : 이곳에는 천연기념물로 지정된 「간장늪」이 있으며, 이곳의 둘레는 31km, 깊이는 7m나 된다.



## 6. 갑 산 군

### 〈 행정구역 〉

위 치 : 량강도의 가운데에 있는 군. 북쪽은 혜산시와 운흥군, 동쪽은 운흥군과 함경남도 허천군, 단천시, 남쪽은 풍서군과 함경남도 허천군, 서쪽은 삼수군과 서로 잇닿아 있다.

연 혁 : 함경남도에 속해 오다가 1952년 12월 행정구역개편으로 일부 지역이 운흥군과 보천군으로 갈라져 나갔다. 그후 1954년 10월에 량강도에 속하였다.

현 황 : 행정구역은 1개 읍, 20개 리(사장, 창동, 양흥, 평화, 추풍, 남평, 립동, 삼봉, 사평, 상흥, 송암, 대중, 회린, 중천, 천성, 금화, 사동, 신정, 금풍, 창송)와 2개 로동자구(동점, 삼일)로 되어 있다. 군 소재지는 갑산이다.

### 〈 자 연 〉

지형·지세 : 갑산군은 개마고원의 가운데에 놓여 있는 분지지형으로서 사방이 높은 산들로 둘러싸여 있다. 군의 평균높이는 800~1,000m이다. 산지들은 허천강의 깎기작용으로 비탈이 급하다. 군의 둘레에는 희색봉, 활기봉, 백세봉, 백조봉 등 1,000m이상의 높은 산들이 있다.

기 후 : 갑산군은 내륙분지로서 도안에서 따뜻하고 건조한 편이다. 연 평균기온은 3℃, 1월 평균기온은 -17℃, 8월 평균기온은 19.5℃이며, 연 평균강수량은 500~550mm 정도이다. 첫서리는 9월 18일경, 마감서리는 5월 22일경에 내린다.

하 천 : 군안에는 진동천, 대동천을 비롯하여 여러 하천들을 모아가지고 군의 가운데를 남동-북서방향으로 흐르는 허천강이 있다.

산 림 : 군넓이의 83%를 차지하는 산림에는 이깔나무, 분비나무, 가문비나무, 사시나무, 신갈나무, 피나무 등이 있으며, 낮은 하천 골짜기에는 소나무가 있다.

지질·토양 : 군의 대부분 지역에는 편마암, 결정편암과 화강암이 주로 퍼져 있

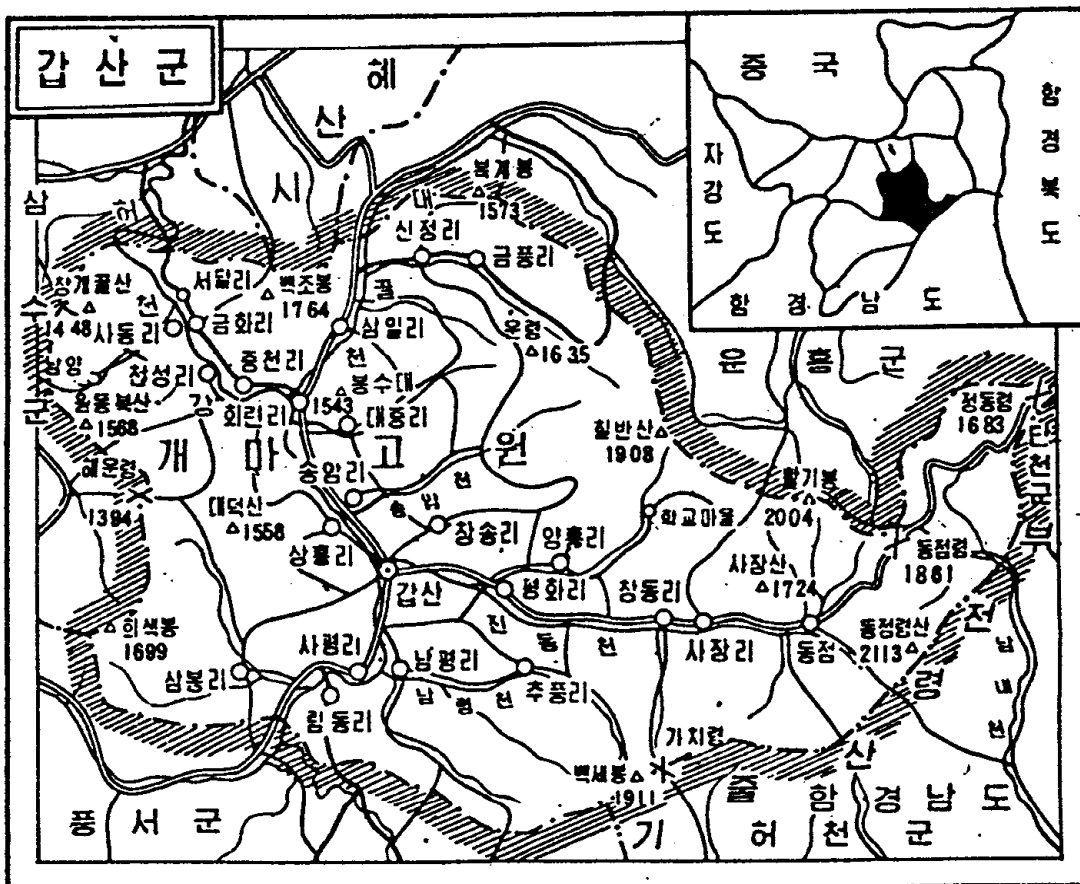
으며 일부 현무암도 있다. 군에는 동광을 비롯한 여러가지 광물들과 석탄, 고령토 등이 묻혀 있다. 토양은 산악표백화산림갈색토양과 산림갈색토양이 기본을 이룬다.

### 〈기타요소〉

주요산업 및 특산물 : 광업이 큰 비중을 차지하고 있으며, 이중 갑산동산으로 유명한 동암광산이 있다. 통나무 생산량도 많다. 농산물로는 호프와 아마가 비중이 있다.

교 통 : 군에는 해산, 김형권으로 통하는 도로가 있다.

명 소 : 갑산에는 1413년에 건설하였던 갑산읍성터와 장주고성터, 연덕지 등이 있다.



## 7. 풍서군

### 〈 행정구역 〉

위 치 : 량강도의 남부에 있는 군. 북쪽은 삼수군과 갑산군, 서쪽은 함경남도 부전군, 동쪽은 함경남도 허천군, 남쪽은 김형권군과 잇닿아 있다.

연 혁 : 1952년 12월 행정구역개편때 함경남도 풍산군 능귀면과 풍산면 및 갑산군 산남면의 일부가 합쳐져 풍서군이 새로 생겨 함경남도에 속해 있다가 1954년 11월에 량강도에 넘어왔다.

현 황 : 행정구역은 1개 읍(풍서), 18개 리(청서, 로흥, 문조, 립서, 룡문, 속신, 석우, 관흥, 유상하, 내포, 신덕, 무하, 귀북, 신명, 신창, 우포, 상, 회은)와 2개 로동자구(약수, 서창)로 되어 있다. 군 소재지는 풍서이다.

### 〈 자 연 〉

지형·지세 : 풍서군은 개마고원의 남부지역을 차지하고 있다. 군의 해발높이는 1,200~1,800m로 서남쪽이 높고 북동쪽으로 가면서 낮아졌다. 주변에는 북수백산(2,520m), 차일봉(2,504m), 큰덕산(2,114m), 백산(2,377m), 두운봉(2,486m) 등의 높은 산들이 있으나 전반적 지역은 비탈이 느린 산지와 덕땅으로 되어 있다.

기 후 : 연 평균기온은 2.3℃, 1월 평균기온은 -16.5℃, 8월 평균기온은 18.2℃이며, 연 평균강수량은 610.8mm정도이다. 첫서리는 9월 13일경에, 마감서리는 5월 28일경에 내린다.

하 천 : 군에는 동서방향으로 흐르는 허천강의 지류인 능귀강이 있다. 여기에는 룡문천, 약수천, 서동천을 비롯한 수십개의 하천들이 흘러든다. 군에는 능귀강을 막아 만든 풍서호가 있다.

산 림 : 산림넓이는 군넓이의 91.3%를 차지한다. 산들에는 이깔나무, 붓나무, 피나무, 황철나무 등이 많이 있다.

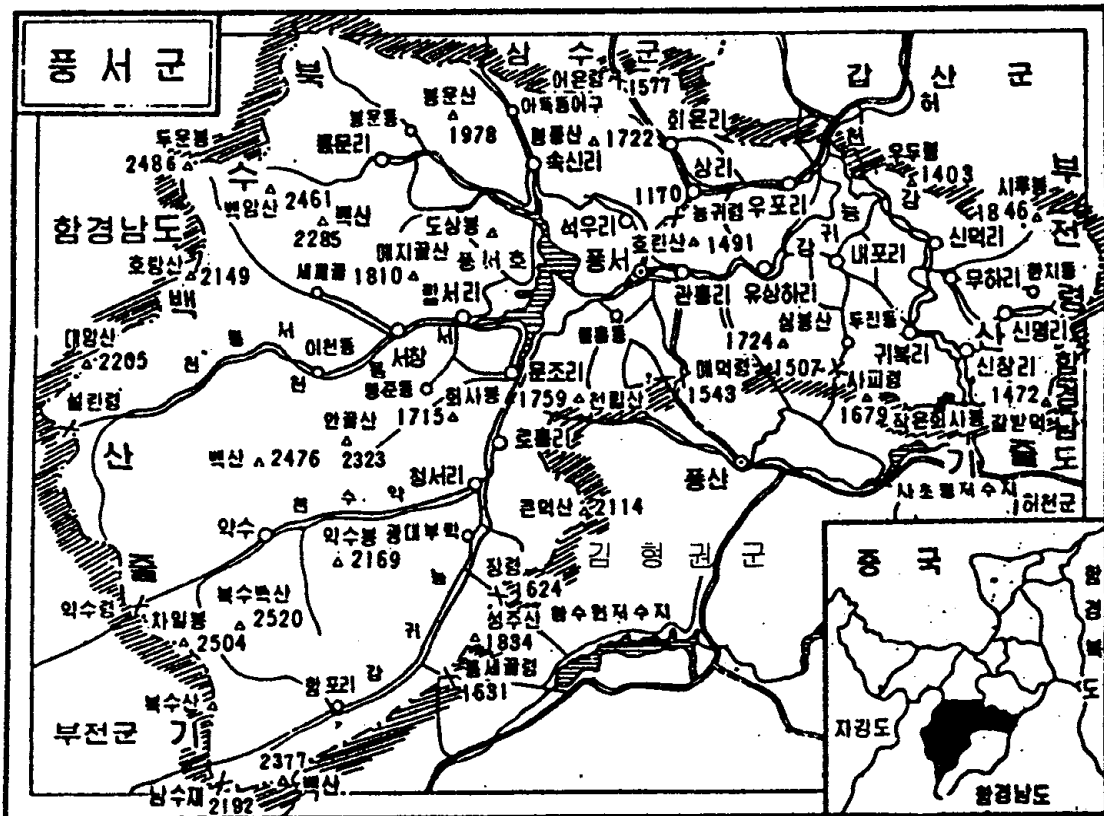
지질·토양 : 주요 암석은 재자갈암, 석영반암, 화강암, 모래암 등으로 되어 있다. 여기에는 금, 연, 아연 등의 유용광물이 묻혀 있다. 토양은 산악표백화산림 갈색토양과 산악표백성토양이 대부분이며 고산습초원토양이 일부 퍼져 있다.

### 〈기타요소〉

주요산업 및 특산물 : 통나무 생산 및 목재가공 공업이 주요산업이다. 이곳에서 생산되는 고사리 가공품, 잣, 쪽파, 고추는 특산물로 알려져 있다.

교 통 : 군에는 북청-풍서-혜산을 연결하는 도로가 있다. 린두평-홍군 사이에는 삭도가 놓여 있다.

명 소 : 북수백산과 차일봉 일대를 식물보호구로 설정, 이곳에 자생하는 고산식물을 보호하고 있다.



## 8. 김형권군

### 〈 행정구역 〉

**위 치** : 량강도의 남부에 있는 군. 동남부는 함경남도의 허천군, 덕성군, 신흥군, 북부는 풍서군, 서부는 함경남도의 부전군과 잇닿아 있다.

**연 혁** : 이 군은 1913년부터 함경남도 풍산군 풍산면, 안산면, 안수면, 천남면, 능귀면을 포괄하고 있었다. 1952년 12월 행정구역이 개편될 때 천남면은 허천군에, 능귀면은 풍서군에 넘어갔다. 1954년 10월에 량강도가 새로 생길 때 이 도에 속하게 되었다. 1990년 8월 김형권군으로 개칭되었다.

**현 황** : 행정구역은 1개 읍(김형권), 17개 리(직설, 신원, 사야, 지정, 하지경, 광덕, 리포, 양평, 장안, 내중, 동흥, 파발, 로은, 황수원, 미감, 수동, 장평)와 1개 로동자구(평산)로 되어 있다. 군 소재지는 김형권이다.

### 〈 자 연 〉

**지형·지세** : 개마고원의 남쪽끝에 놓여 있는 풍산군은 해발 1,300m안팎의 넓은 덕땅, 고원으로 되어 있다. 주변에는 큰덕산(2,114m), 백산(2,377m), 옥련산(2,164m), 평산봉(1,913m), 배재산(1,918m), 회사봉(1,759m), 삼봉(1,985m) 등의 높은 산들과 고개로 이용되는 후치령(1,325m), 통팔령(1,445m), 금패령(1,637m), 불개미령(1,657m), 피수령(1,727m), 매덕령(1,543m), 조가령(1,164m) 등이 있다.

**기 후** : 연 평균기온은 1.8℃, 1월 평균기온은 -22℃, 8월 평균기온은 16.5℃이며, 연 평균강수량은 665mm 정도이다. 첫서리는 9월 하순경에, 마감서리는 5월 말경에 내린다.

**하 천** : 군안을 흐르는 황수원강(허천강상류)에는 광덕천, 지정천, 풍산천, 로은천 등 수십개의 지류들이 흘러든다. 황수원, 내중, 사초평 저수지들이 있다.

**산 림** : 산림넓이는 군넓이의 89%를 차지한다. 여기에서는 이깔나무, 황철나무,

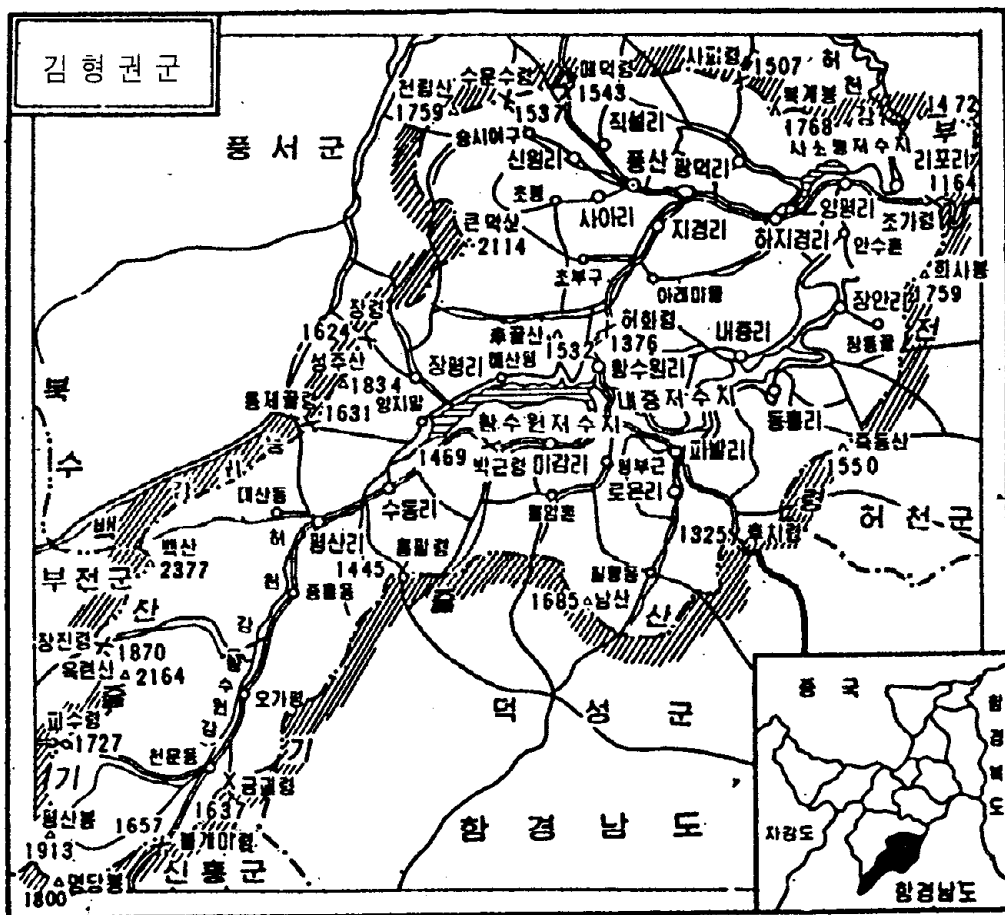
접비나무, 붓나무, 참나무들이 많이 자란다.

**지질·토양** : 주요 암석은 화강편마암과 모래암, 혈암, 퇴적암들이다. 여기에는 자철광, 니켈광, 금광, 유화철광 등의 유용광물이 묻혀 있다. 군의 대부분 지역에는 산악산림갈색토양이 발달되고 하천유역에 하성충적지토양이 퍼져 있다.

### <기타요소>

**주요산업 및 특산물** : 버드나무로 만든 기류제품과 고사리 말랭이가 이 군의 특산물이며 풍산개는 영리하고 온순하며 사냥을 잘하는 것으로 널리 알려져 있다.

**교 통** : 군에는 북청-김형권-혜산 사이, 김형권-부전 사이, 김형권-허천 사이의 도로가 있다.





## 9. 김형직군

### 〈 행정구역 〉

**위 치** : 량강도의 북서부에 있는 군. 동부는 김정숙군, 남부는 자강도의 랑림군, 서부는 자강도의 화평군과 자성군, 중강군, 북부는 압록강을 사이에 두고 중국 동북지방과 마주하고 있다.

**연 혁** : 김형직군은 이조시대 강계부에 속해 있다가 현재의 자강도 화평군을 포괄하여 평안북도 후창군으로 되었다. 1949년 1월 자강도가 창설된 후 화평군에서 갈라져 자강도에 속하였고 1954년 10월 량강도가 새로 생기자 이 도에 속하게 되었다. 1988년 8월 김형직군으로 개칭되었다.

**현 황** : 행정구역은 1개 읍(김형직), 14개 리(월탄, 령저, 운중, 회양, 죽전, 금창, 부전, 연포, 두지, 련송, 무창, 라죽, 대응, 련하)와 4개 로동자구(로탄, 고읍, 남사, 룡림)로 되어 있다. 군 소재지는 김형직이다.

### 〈 자 연 〉

**지형·지세** : 김형직군은 량강도의 제일 낮은 지역에 놓여 있다. 북부 압록강 연안을 제외한 나머지 지역에는 높은 산지들이 솟아 있다. 군의 경계에는 회색봉(2,185m), 천리산, 남사산, 산두산, 후주령(1,769), 오가산령(1,126m) 등이 있다.

**기 후** : 연 평균기온은 4.4℃, 1월 평균기온은 -16.9℃, 8월 평균기온은 20.7℃이며, 연 평균강수량은 773.1mm 이다. 첫서리는 9월 24일경, 마감서리는 5월 13일경에 내린다.

**하 천** : 군의 북부에는 압록강이 동서방향으로 흐르며 여기에 후주천, 후창강, 연포천 등 여러개의 하천들이 흘러든다.

**산 림** : 산림은 군넓이의 92.8%를 차지한다. 많이 자라는 나무는 피나무, 참나무, 분비나무, 가문비나무, 붓나무, 엄나무 등이다.

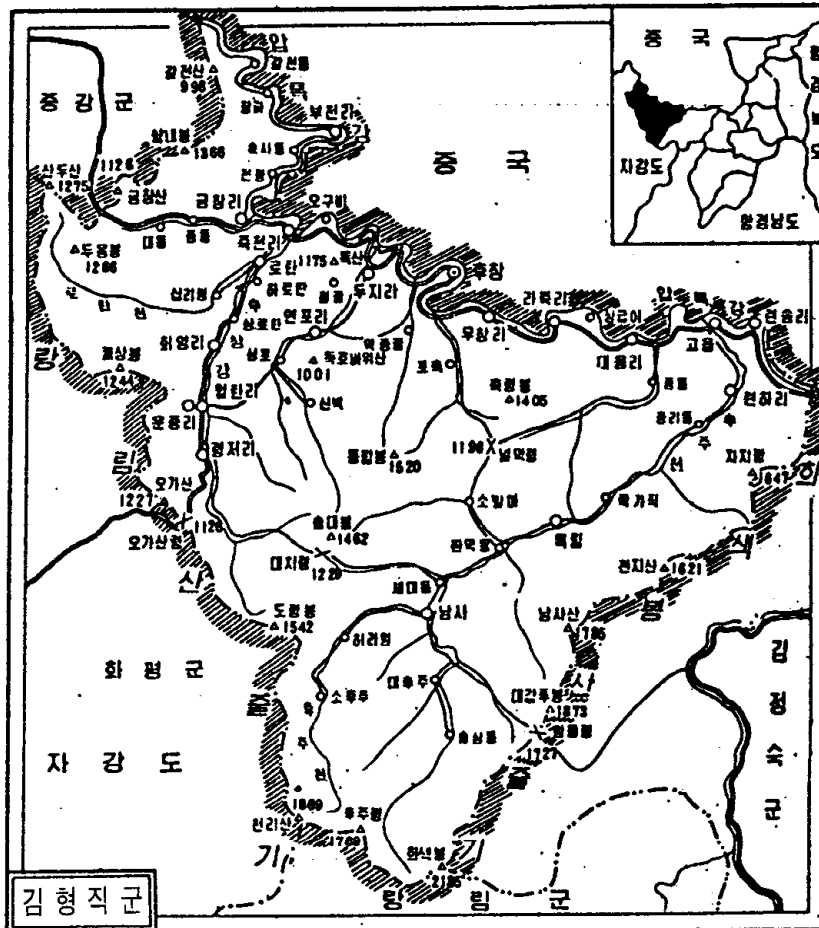
**지질·토양 :** 주요 암석은 편마암, 화강암, 재암, 규장반암, 현무암 등이다. 여기에는 동, 중석, 금 등의 유용광물이 묻혀 있다. 토양은 산악표백화산림갈색토양, 산악표백성토양, 산림갈색토양, 충적지토양이다.

〈기타요소〉

**주요산업 및 특산물 :** 입업이 큰 비중을 차지하고 있으며, 이곳에서 생산되는 성냥, 이불장, 찬장, 책상은 도내에서 중요한 위치에 있다. 꿀이 많이 생산되며, 수박, 참외, 도마도가 맛이 좋은 것으로 알려져 있다.

**교 통 :** 김형직-강계 사이, 김형직-혜산 사이, 김형직-중강 사이 도로가 있다.

**명 소 :** 월탄리에는 망하루가, 금창, 고읍, 갈전, 죽전에는 용성이 있다. 천연기념물로 조리대(조리를 만드는 키가 작고 줄기가 가는 대나무)군락이 있다.



## 10. 삼수군

### 〈 행정구역 〉

**위 치** : 량강도 중부 압록강연안에 있는 군. 동부는 혜산시와 갑산군, 남부는 풍서군, 서부는 김정숙군과 함경남도 부진군, 북부는 압록강을 사이에 두고 중국 동북지방과 접하고 있다.

**연 혁** : 삼수군은 1446년에 군으로 되면서 허천강 서쪽의 넓은 지역을 차지하였다. 이조말기에 일부지역이 후창군(지금의 김형직군)으로 되어 평안북도에 넘어가고 그외 지역이 함경남도 삼수군으로 되었다. 1952년 12월 삼수군에서 신파군(지금의 김정숙군)이 갈라졌다. 1954년 량강도가 새로 생기면서 이 도에 속하였다.

**현 황** : 행정구역은 1개 읍(삼수), 24개 리(동수, 반룡기, 중평장, 신양, 원동, 천남, 관동, 례흥, 관흥, 관서, 청수, 간령, 심포동, 일자봉, 개운성, 룡북동, 삼곡, 령성, 포성, 신진, 희골, 관평, 광생, 변포)로 되어 있다. 군 소재지는 삼수이다.

### 〈 자 연 〉

**지형·지세** : 전반적 지역이 산지와 고원(개마고원)으로 되어 있으나 북부와 동부의 압록강, 허천강 연안은 좁은 평야로서 도안에서 제일 낮은 지역에 속한다. 남부지역이 고원으로 되어 있어 평탄한 높은 평야를 이루고 있다.

**기 후** : 삼수군은 내륙지대이므로 기온차가 심하며, 봄이 늦게오고 가을이 일찍 끝나므로 농작물이 자라는 기간이 짧다. 연 평균기온은 2.1℃, 1월 평균기온은 -18.5℃, 7월 평균기온은 19.4℃이며, 연 평균강수량은 600~650mm이다. 첫서리는 9월 10일경, 마감서리는 5월 18일경에 내린다.

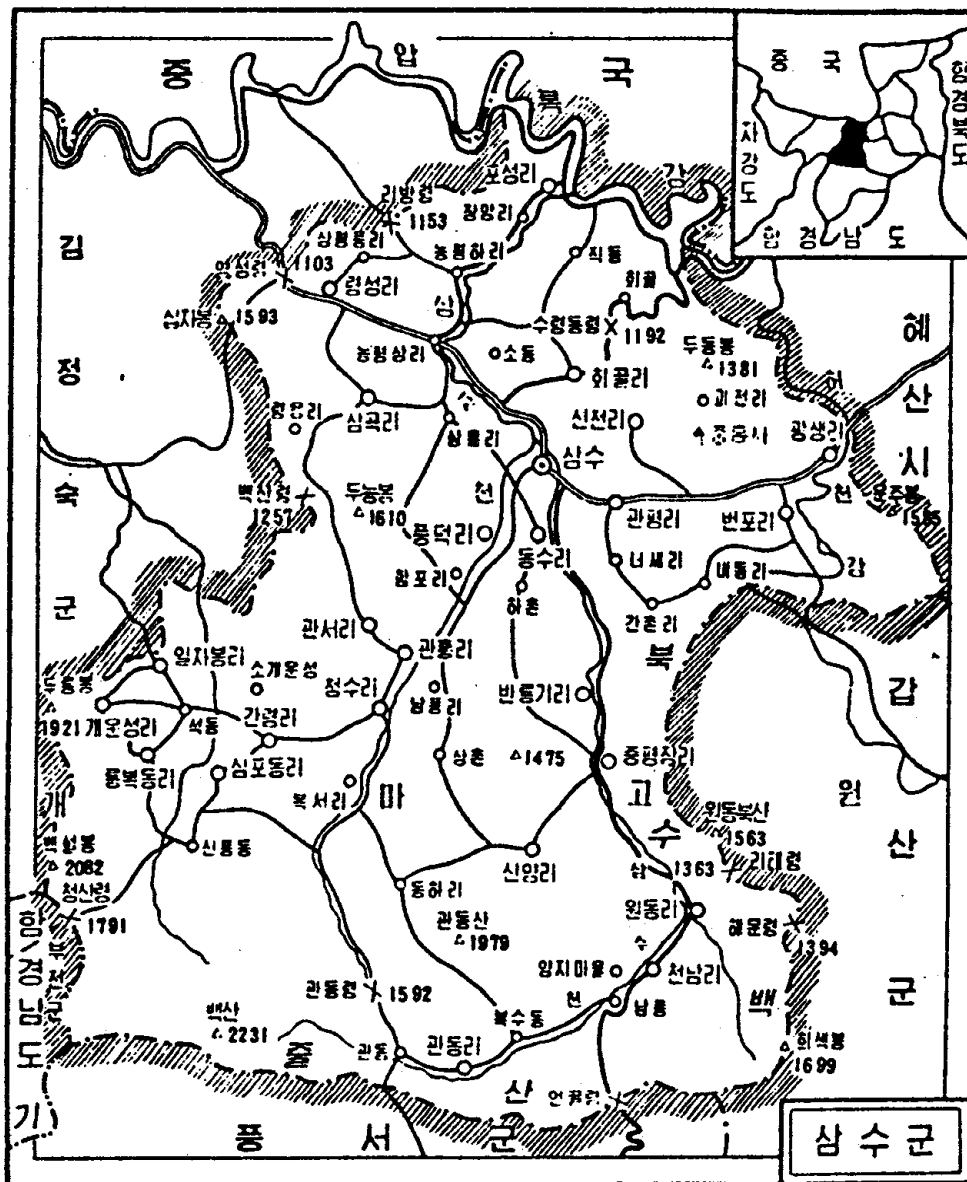
**산 림** : 산림은 군넓이의 84%이다. 주요 수종은 이깔나무, 분비나무, 가문비나무 등이다. 삼수군은 돌배와 고사리가 도안에서 제일 많은 지역으로 알려져 있다.

### 〈기타요소〉

**주요산업 및 특산물 :** 주요 목재산지의 하나이며, 목재가공공업도 도내에서 큰 비중을 차지하고 있다. 돌배와 고사리가 많이 난다.

**교 통 :** 산간도로와 압록강변 북부철도, 압록강을 이용한 하천교통에 의존하고 있다.

**명 소 :** 조일문, 중홍사와 삼수동문이 있다.



## 11. 운 흥 군

### 〈 행정구역 〉

위 치 : 량강도 남동부에 있는 군. 북부는 보천군, 동부는 백암군, 남부는 함경남도 단천시, 남부와 서부는 혜산시와 갑산군과 서로 접한다.

연 혁 : 1954년 량강도가 창설될 때 새로 생긴 군으로서 이 도에 속하였다. 1961년 3월에는 이 군의 로중리, 운총리, 장안리, 오시천리, 신장리가 혜산시에 넘어가고 백암군에 속해 있던 령하리가 이 군에 넘어왔다.

현 황 : 행정구역은 1개 읍(운흥), 11개 리(동포, 대하, 대중, 심포, 복안, 장항, 신중, 대덕, 동평, 상산, 잠운)와 9개의 로동자구(대오시천, 대동, 령하, 대전평, 남중, 생장, 일진, 룡암, 룡포)로 되어 있다. 군 소재지는 운흥이다.

### 〈 자 연 〉

지형·지세 : 운흥군은 백두용암대지의 서쪽변두리에 놓여 있으므로 일련의 자연지리적 특성을 가지고 있다. 전반적 지역이 1,300m의 높은 평야에 놓여 있다. 동부지역에는 우리 나라에서 제일 높고 험한 백두산맥이 뻗어있고 여기에 누른봉(2,041m), 백사봉(2,013), 대각봉, 남설령이 있다. 남부지역에는 활기봉, 동점령(1,861m), 복계봉이, 서부지역에는 안간령(1,139m), 섬유덕산이 있다.

기 후 : 이 군은 대륙성기후의 특성을 나타낸다. 연 평균기온은 1.4℃, 1월 평균기온은 -19.6℃, 8월 평균기온은 17.5℃이며, 연 평균강수량은 656mm로서 비가 적게 내린다. 첫서리는 9월 17일경, 마감서리는 5월 23일경에 내린다.

하 천 : 군에는 압록강의 지류들인 운흥강, 오시천, 대동천 등이 있다.

산 림 : 산림은 군넓이의 86%를 차지한다. 대부분 지역이 산림으로 덮여 있는데 특히 백두산맥이 뻗어 있는 동부지역과 서남부지역은 산림자원이 풍부하다. 군안의 주요 나무는 침엽수로 되어 있다. 대표적인 나무들은 이깔나무, 분비나무, 가

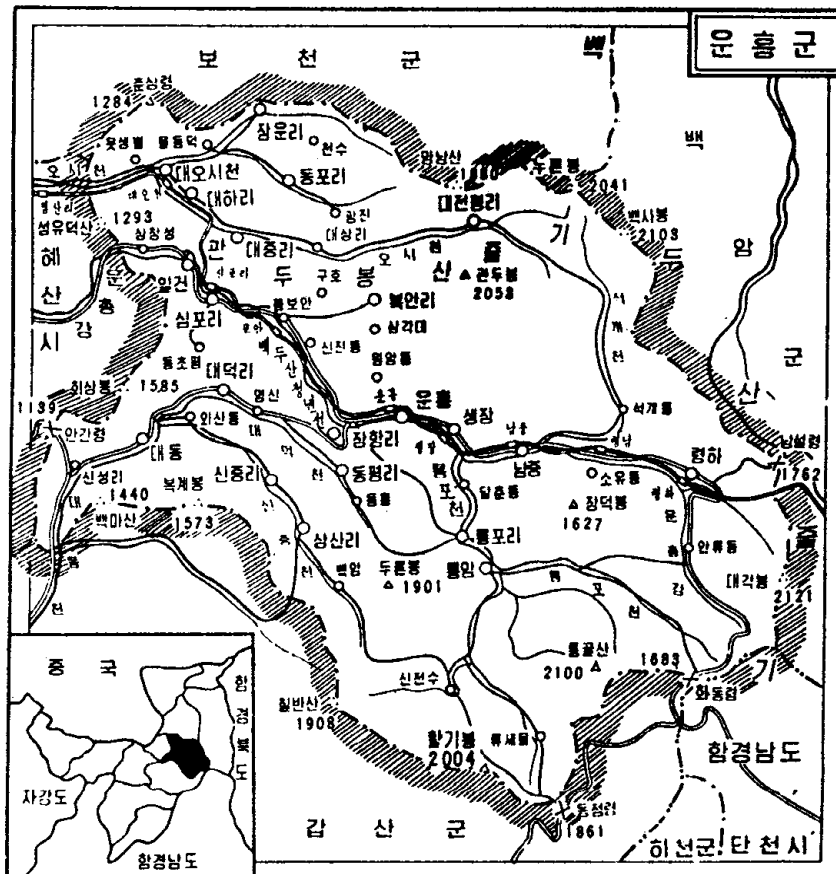
문비나무 등이다.

지질·토양 : 기반암은 주로 석회암, 고회암, 짜개암, 분암, 현무암 등으로 되어 있으며 지하자원은 동, 중석, 유화철, 연, 철, 고령토 등이다. 높은산습초원토양, 산악산림표백성토양, 산악표백화산림갈색토양, 층적지토양 등으로 되어 있다.

### 〈기타요소〉

주요산업 및 특산물 : 유색금속광물과 고령토를 비롯한 채굴업이 큰 비중을 차지하고 있으며, 주요 통나무생산지의 하나이다. 농마엿, 돌배탕침, 돌배단물은 이 지방의 특산물이다.

교 통 : 군에는 백두산청년선과 생장-룡암, 남중-석개 사이 임산철도(원목운반철도)가 있다. 또한 혜산, 단천, 갑산 방면으로 가는 도로가 있다.



## 12. 대홍단군

### 〈 행정구역 〉

위 치 : 량강도 동북부 두만강 연안에 있는 군. 동부는 함경북도 연사군, 남부는 백암군, 서부는 삼지연군과 잇닿아 있으며 북부는 두만강을 사이에 두고 중국 동북지방과 서로 접하고 있다.

연 혁 : 1978년 8월 삼지연군 5호 로동자구(신태, 서두, 농사, 신흥, 흥암, 대홍단 로동자구)와 함경북도 연사군 삼장리와 삼하리 일부, 원봉로동자구의 대부분 지역을 합쳐 새로 만든 군이다.

현 황 : 행정구역은 1개 읍(대홍단)과 9개 로동자구(신태, 서두, 원봉, 농사, 신흥, 흥암, 대홍단, 삼장, 삼봉)로 되어 있다. 군 소재지는 대홍단이다.

### 〈 자 연 〉

지형·지세 : 대부분 지역이 소홍단수 연안에 펼쳐진 현무암덕으로 되어 있다. 이 덕은 화산모래가 두껍게 덮인 높고 평탄한 높은 평야를 이루고 있다. 그러므로 예로부터 《천평》(하늘중천에 있는 평야)이라고 불리워 왔다. 군안의 한가운데에는 거의 동-서방향으로 로은산맥이 뻗어 있으며 삼지연군과 백암군 경계에는 무봉, 관모봉, 장칭산, 푸른봉이, 동쪽에는 삼봉, 삼태봉, 로평산이 솟아 있다.

기 후 : 대홍단군은 대륙성기후의 영향을 강하게 받고있다. 연 평균기온은 1.6℃, 1월 평균기온은 -17.6℃, 7월 평균기온은 18.2℃이며, 연 평균강수량 573.7mm 이다.

하 천 : 군안에는 두만강분류와 그의 지류인 소홍단수, 서두수, 무포천이 거의 동서방향으로 흐른다. 산림축적이 좋기 때문에 강물변화량이 비교적 적으며 특히 봄철에는 해빙의 영향으로 물이 불어난다.

산 림 : 대홍단군은 북한지역에서 산림자원을 제일 많이 가진 군의 하나이다.

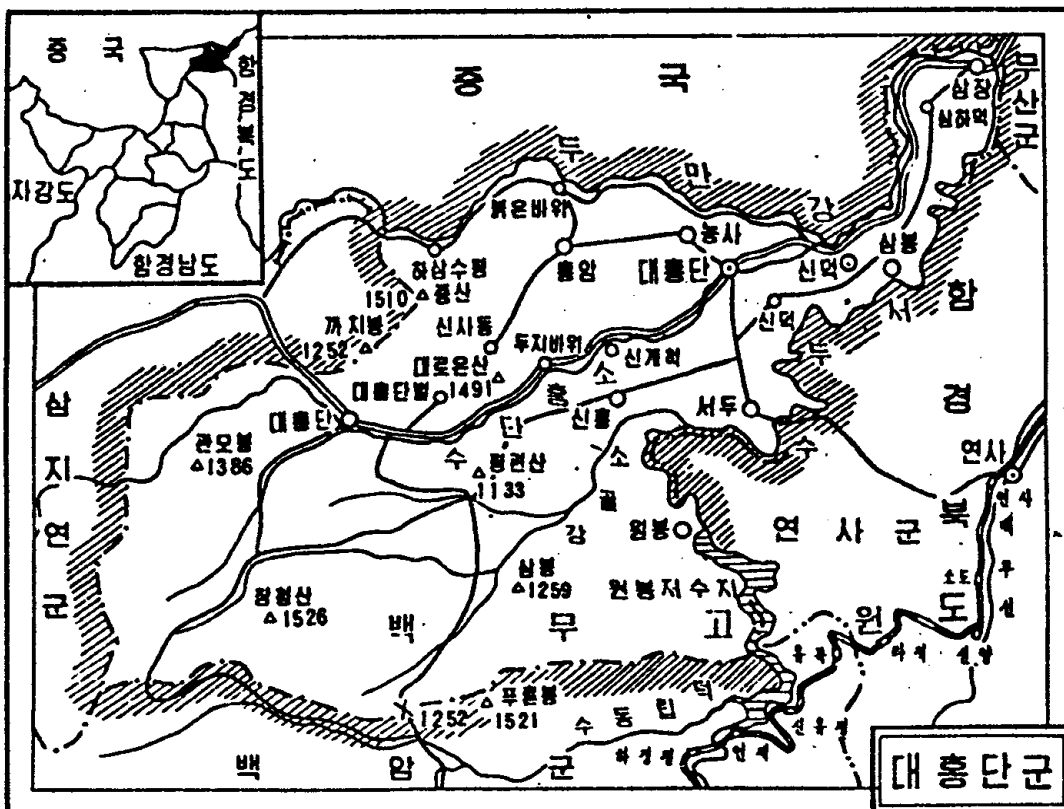
산림넓이는 군넓이의 90.9%이상을 차지한다. 여기에는 이깔나무, 분비나무, 가문비나무, 붓나무, 사스래나무들로 울창한 원시림을 이루고 있다.

지질·토양: 기반암은 마천형계 지층과 화강암으로 되어 있으며, 그 위에는 현무암과 속돌이 덮여 있다. 군안에 널리 분포된 토양은 산악표백화산림갈색토양이다. 소흥단수 골짜기를 비롯한 여러 곳에는 진펄토양도 퍼져 있다.

### 〈기타요소〉

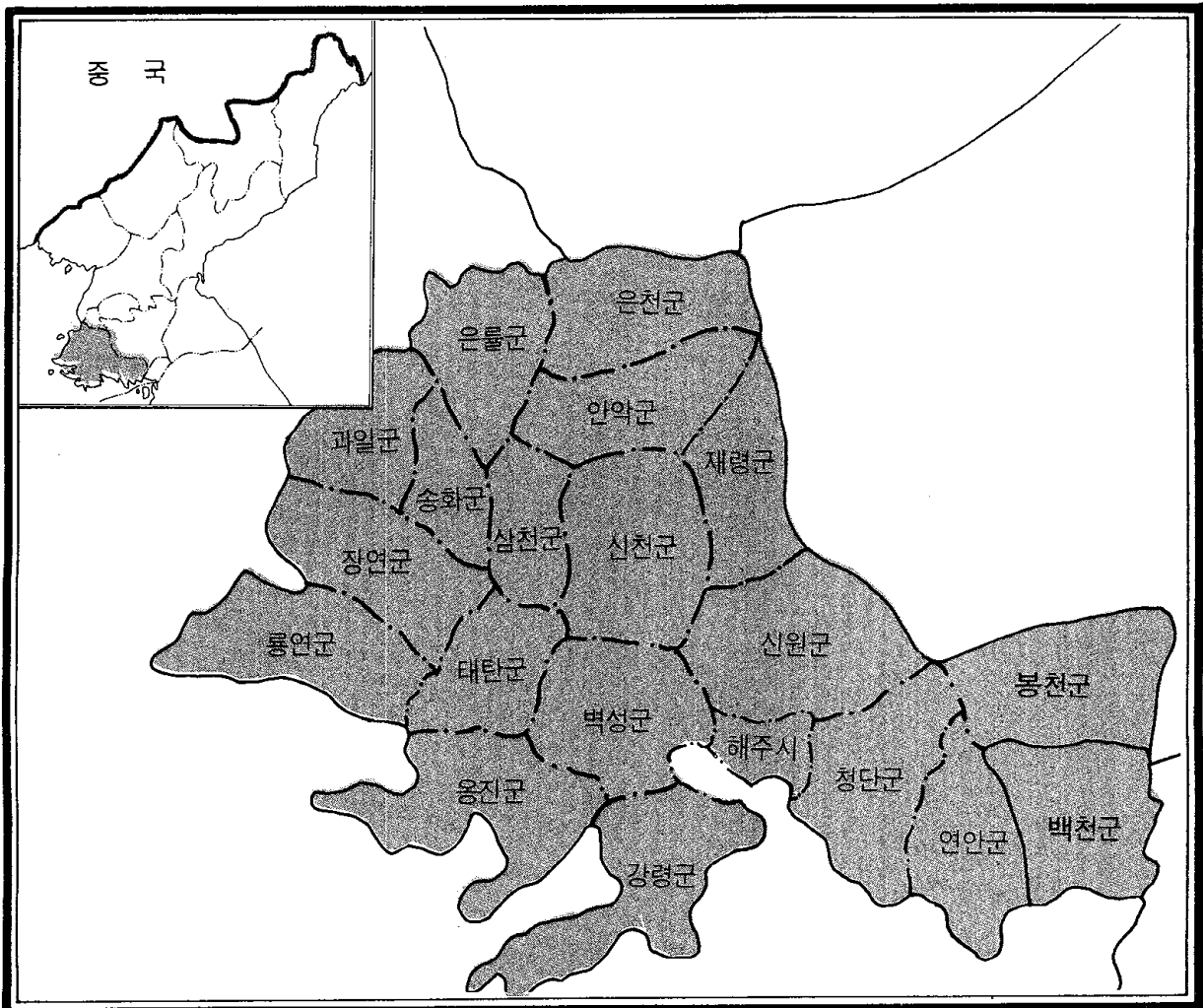
주요산업 및 특산물: 군 넓이의 90.9% 이상을 산림이 차지할 정도로 산림자원이 풍부하다. 축산업의 비중이 큰 편이며, 그중 돼지를 많이 키운다.

교 통: 군안의 주요 도로는 삼지연-무포-농사 사이, 무포-대흥단-서두 사이 도로가 있다.





# 제9장 황해남도



## 목 차

I. 개 관	239
1. 행정구역	239
2. 자 연	239
3. 기타요소	241
II. 시·군별 현황	243
1. 해주시	244
2. 벽성군	246
3. 강령군	248
4. 용진군	250
5. 태탄군	252
6. 장연군	254
7. 룡연군	256
8. 삼천군	258
9. 송화군	260
10. 과일군	262
11. 은률군	264
12. 은천군	266
13. 안악군	268
14. 신천군	270
15. 재령군	272
16. 신원군	274
17. 봉천군	276
18. 백천군	278
19. 연안군	280
20. 청단군	282

# I. 개 관

## 1. 행정구역

### 가. 위 치

우리나라 중부지대의 서부에 있는 도, 북부는 대동강을 사이에 두고 남포시, 동부는 재령강을 경계로 황해북도, 그리고 레성강을 경계로 개성시와 마주하고 있으며 남부 및 서부는 서해와 잇닿아 있다.

### 나. 연 혁

이 도는 한주, 관내도, 서해도, 풍해도로 불리워 왔으며 1417년에 오늘의 황해북도 지역과 함께 황해도로 되었다. 그후 황연도로 고쳐진 적이 있었으나 오래동안 황해도로 불리웠다. 1954년 10월 황해도를 두개 도로 나눌 때에 1개 시, 18개 군을 포괄하는 황해남도가 신설되었다. 1967년 10월 송화군을 나누어 과일군을 신설하였다.

### 다. 현 황

행정구역은 1개 시(해주), 19개 군(벽성, 강령, 웅진, 태탄, 장연, 룡연, 삼천, 송화, 과일, 은륜, 은천, 안악, 신천, 재령, 신원, 봉천, 배천, 연안, 청단)으로 되어 있다. 도 소재지는 해주이다.

## 2. 자 연

### 가. 지형·지세

산지가 적으며 평야와 언덕지대가 많은 부분을 차지한다. 중부에는 재령벌, 남동부에 연백벌, 남부에 취야벌 등이 있다. 그리고 도의 가운데에서 북쪽으로는 구

월산맥이, 서쪽으로는 불타산맥이, 동쪽으로는 수양산맥이 뻗어 있다. 도의 평균 높이는 해발 86m이며 가장 높은 곳은 구월산맥의 구월산(954m)이다.

해안선의 길이는 1,242.20km(섬제외)이며 굴곡이 매우 심하다. 도에는 룡연반도, 용진반도와 대동반, 해주반 등이 있으며 앞바다에는 초도, 백령도, 대청도, 순위도, 룡호도, 기린도, 창린도, 대수압도, 대연평도, 룡매도 등 섬들이 있다.

#### 나. 기 후

황해남도는 우리나라 북반부에서 제일 따뜻한 지역에 속한다. 연 평균기온은 9~11℃, 1월 평균기온은 -3~-6℃, 8월 평균기온은 23~25℃이며, 연 평균강수량은 800~1,300mm이다. 이 도는 북한지역에서 태풍일수가 많은 지대에 속한다.

#### 다. 하 천

도에는 재령강, 서강, 남대천(장연), 광탄천, 화양천 등 여러 강하천들이 있다.

#### 라. 산 립

산림은 도넓이에서 약 42%를 차지한다. 대부분이 소나무숲 또는 소나무와 참나무의 섞인 숲으로 되어 있다. 수양산맥과 불타산맥의 남쪽지방에는 감나무, 참나무, 호두나무 등 남방계통의 식물들이 많이 퍼져 있다.

#### 마. 지질 · 토양

도에는 여러 지질시대의 지층들이 있다. 주요 지하자원은 철, 동, 금, 은, 연, 아연, 몰리브덴, 흑연, 수정, 석회석이다. 주요 토양은 산림적갈색토양, 산림갈색토양, 충적지토양, 논토양이다.

### 3. 기타요소

#### 가. 주요산업

**공업** : 주요 공업부문은 채취공업, 기계공업, 건재공업, 화학공업과 경공업으로 이루어져 있다. 이 도의 공업에서 가장 중요한 위치에 있는 것은 채취공업이며, 그 중에서도 철광석 생산이 가장 큰 비중을 차지하고 있다. 기계공업에서는 농기계생산, 건재공업에서는 시멘트, 화학공업에서는 인비료, 화학일용품, 화학약품이 대표적이며 특히 도료는 북한지역에서 제일 많이 생산된다.

**농업** : 이 도는 타도에 비하여 면적이 작은 도이나 경지면적에 있어서는 평북 다음가는 도이며 알곡재배지역이 경지면적의 90%를 차지, 북한 전 알곡생산의 1/6을 차지하고 있다. 주요 농업부문은 알곡생산을 기본으로 한 농산업과 축산업, 과수업, 양잠업으로 이루어져 있으며 주요 알곡은 벼, 강냉이, 콩이다. 온천수를 이용한 온실채소재배가 여러 곳에서 이루어지고 있으며, 과일이 많이 생산된다.

**수산업** : 이 도는 서해안에서 수산물생산이 가장 많은 도로서 주요 어장은 각회도, 호차, 몸금포, 초도 일대이며 특히 멸치, 까나리가 많다.

#### 나. 교통

도에는 황해청년선(사리원-해주), 배천선(장방-은빛), 용진선(해주-도원), 은률선(은과-철광), 장연선(수교-장연), 부포선(신강령-부포) 등 철도가 있다.

주요 도로는 해주-재령-사리원 사이, 해주-장연-룡연 사이, 해주-배천-개성 사이, 해주-평천-평산 사이, 해주-안악-제도 사이, 안악-신천-태탄 사이, 벽성-용진-강령 사이의 길이다. 도에는 해주항을 비롯하여 부포, 제도, 룡호, 몸금포, 구미포 등 항들이 있다. 재령강을 통한 강하천 운수도 있다.

#### 다. 명소

황해남도에는 구월산을 비롯하여 예로부터 《황해금강》으로 불리워지는 장수산 그리고 룡연반도의 몸금포, 벽성의 석담구곡 등 이름난 명승지들이 있다.

유물유적들로는 원시시기의 것으로서 룡당포, 몽금포, 룡매도의 패총, 은룽군 관산리, 안악군 로암리, 배천군 룡동리의 고인돌, 은천군 송봉리의 선돌, 고조선 시대의 것으로서 은룽군 운성리와 신천군 청산리의 토성과 무덤군, 고구려시대의 것으로서 해주수양산성, 안악무덤들, 고려시대의 것으로서 용진군 본영리의 화산산성, 신천군의 자혜사, 해주5층탑, 해주다라니석당, 신광사무자비, 이조시대의 것으로서 안악월정사, 연안읍성터 등이 있다.

## II. 시·군별 현황

구	분	읍	리	동	로동자구	구	분	읍	리	동	로동자구		
해 벽 강 용 태 장 룡 삼 송 과 은	주	시	—	4	25	—	은	천	군	1	19	—	—
	성	군	1	19	—	—	안	악	군	1	26	—	—
	령	군	1	22	—	1	신	천	군	1	31	—	—
	진	군	1	23	—	3	재	령	군	1	25	—	1
	탄	군	1	15	—	—	신	원	군	1	19	—	—
	연	군	1	19	—	1	봉	천	군	1	23	—	—
	연	군	1	20	—	—	배	천	군	1	26	—	1
	천	군	1	19	—	—	연	안	군	1	27	—	1
	화	군	1	10	—	—	청	단	군	1	18	—	—
	일	군	1	22	—	—	계		19	409	25	9	
	를	군	1	22	—	1							

# 1. 해주시

## 〈행정구역〉

위 치 : 황해남도의 남부 해주만 연안에 자리잡고 있다. 동부는 청단군, 서부는 벽성군, 북부는 신원군, 남부는 서해와 잇닿아 있다. 황해남도의 도 소재지이다.

연 혁 : 황해도의 도 소재지였으며 1954년 10월 황해도가 두개 도(황해남도, 황해북도)로 나뉠 때에 황해남도의 도 소재지로 되었다.

현 황 : 행정구역은 25개 동(옥계, 구제, 연하, 양사, 선산, 장춘, 영광, 부용, 사미, 해운, 해청, 광하, 광석, 세거리, 승마, 대곡, 룡 당, 서 애, 석천, 석미, 결성, 남산, 읍파, 학현, 산 성), 4개 리(영양, 신평, 장방, 작천)로 되어 있다.

## 〈자 연〉

지형·지세 : 북부에는 수양산 설류봉(947m), 장대산(684m) 등이 솟은 수양산맥이 뻗어 있고 남부에는 남산, 선녀봉 등 50~100m 안팎의 언덕들이 솟아 있다. 남쪽 해주만 안으로는 룡당반도가 길게 뻗어 있다. 그리고 동쪽에는 장방벌이, 서쪽에는 신평벌이 펼쳐져 있다.

기 후 : 연 평균기온은 11.0℃, 1월 평균기온은 -4.4℃, 8월 평균기온은 24.3℃이며, 연 평균강수량은 1,187mm이다. 첫서리는 10월 중순, 마감서리는 4월 중순에 내린다.

하 천 : 시에는 광석천, 신평천 등 여러 개의 작은 하천들이 있다.

산 림 : 산림은 시넓이에서 약 40%를 차지한다. 식물상은 다양하고 풍부하다. 많이 자라는 나무는 소나무와 참나무이며 쪽동백나무, 보리수나무도 있다.

지질·토양 : 주요 기반암은 화강편마암, 화강암이며, 휘수연광, 니탄, 백토가 묻혀 있다. 토양은 산림갈색토양, 산림적갈색토양, 간석지토양, 논토양이 퍼져 있다.

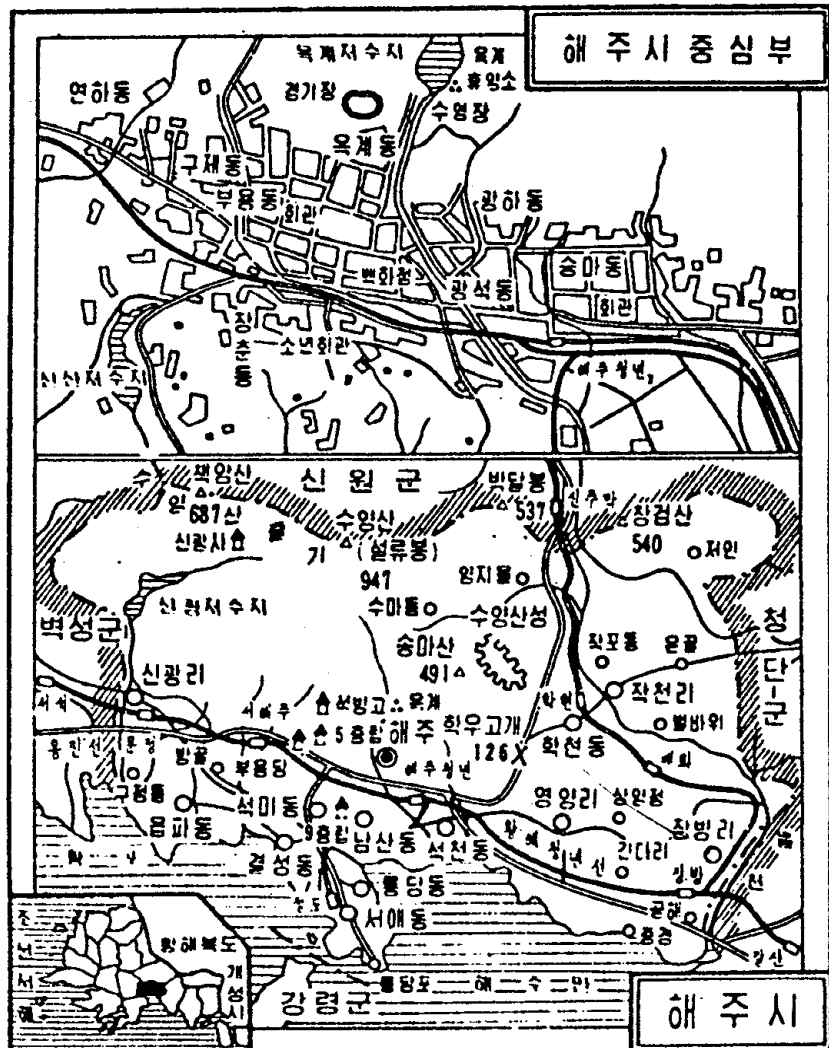


### <기타요소>

**주요산업 및 특산물 :** 공업이 주산업으로 특히 시멘트, 인비료, 도료 생산이 북한지역에서 큰 몫을 차지하고 있으며, 해주 시멘트공장이 유명하다. 또한 서해안의 주요 수산기지의 하나이다. 특산물로는 「부용주」가 있으며, 배와 감이 유명하다.

**교 통 :** 시에는 해주-사리원 사이, 해주-웅진 사이, 해주-부포 사이, 해주-은빛 사이 철도가 있다. 또한 재령, 연안, 벽성 등 여러 방면의 도로가 있다.

**명 소 :** 광석천, 수양산, 수양산폭포, 형제도, 신광사 등이 있으며, 수양산성, 석빙고, 해주5층탑, 해주다리니석당, 신광사5층탑 등이 있다. 수양산 일대에는 식물보호구가 있다.



## 2. 벽 성 군

### 〈행정구역〉

위 치 : 황해남도의 남부에 있는 군. 북부는 신원군, 신천군, 서부는 태탄군, 남부는 용진군, 강령군, 동부는 해주시, 남동부는 서해 해주만의 황포와 잇닿아 있다.

연 혁 : 벽성군은 1952년 12월 행정구역개편때에 이전 벽성군의 가좌면, 월록면, 검단면, 비률면, 서석면, 교산면과 운산면, 라덕면 일부로 이루어졌다.

현 황 : 행정구역은 1개 읍(벽성), 19개 리(옥정, 장현, 석동, 서원, 상림, 월현, 룡정, 죽천, 쌍암, 백운, 대성, 월봉, 안곡, 내호, 도현, 통산, 원평, 사현, 석담)로 되어 있다. 군 소재지는 벽성이다.

### 〈자 연〉

지형·지세 : 군의 대부분이 언덕성산지와 충적평야로 되어 있다. 동부는 수양산맥이 뻗어 있으며 북부는 지남산(623m)을 비롯한 500m이상의 산들이 솟아 있어 군안의 다른 지역보다 높다. 남부에는 까치산, 국사봉(527m) 등이 솟아 있다. 일반적으로 지세는 동남쪽 황포연안으로 가면서 점차 낮아진다.

기 후 : 기후는 해양성기후의 특성을 가지며 황해남도에서 따뜻한 지역에 속한다. 연 평균기온은 10.8℃, 1월 평균기온은 -5℃, 8월 평균기온은 24.5℃이며, 연 평균강수량은 1,204mm이다. 첫서리는 10월 7일경, 마감서리는 4월 18일경에 내린다.

하 천 : 주요 하천은 석담천, 취야천, 광탄천, 로호천 등이다.

산 림 : 산림은 군넓이의 48% 이상을 차지한다. 소나무가 제일 많이 자란다. 감나무, 호두나무, 오동나무, 모시풀 등 남방계통 식물도 적지 않으며, 잣나무, 밤나무, 호두나무, 가래나무, 그중에서도 잣나무(700정보)가 많다.

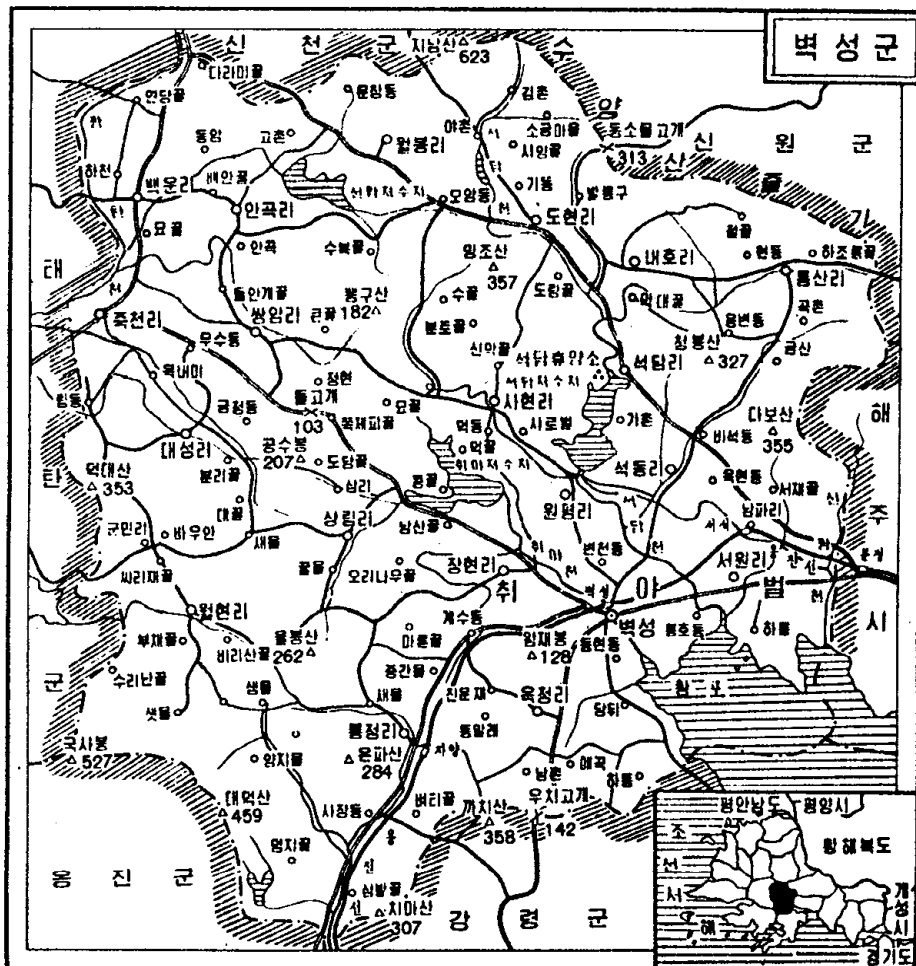
지질·토양 : 기본 토양은 산림적갈색토양, 산림갈색토양, 충적지토양, 간석지토양이다. 주요 지하자원은 철, 연, 아연, 인회석 등이다.

### 〈기타요소〉

주요산업 및 특산물 : 주산업은 농업으로 강냉이 생산이 많다. 특산물로는 배, 감, 꽃감, 감단묵, 감꿀, 감술, 감잎차가 있다.

교 통 : 벽성에는 해주, 강령, 웅진, 태탄, 신천 등 여러 방면과 통하는 도로가 있으며 해주-웅진 사이, 해주-부포 사이 철도가 있다.

명 소 : 아름다운 명승지 석담구곡이 있으며 이곳에는 휴양소가 있다. 또한 석담리에는 소현서원이 있다.



### 3. 강령군

#### 〈행정구역〉

위 치 : 황해남도의 남부에 있는 군. 북부는 벽성군, 웅진군, 동, 남, 서부는 서해와 잇닿아 있다. 이 군에는 순위도와 어화도를 비롯한 90여개의 섬들이 있다.

연 혁 : 1952년 행정구역개편때에 웅진군에서 갈라져 새로 생긴 군이다.

현 황 : 행정구역은 1개 읍(강령), 22개 리(부민, 광천, 금수, 오봉, 인봉, 룡연, 신암, 삼봉, 봉오, 송현, 내동, 사연, 동포, 동강, 순위, 향죽, 평화, 식여, 등암, 쌍교, 어화도, 수압)와 1개 로동자구(부포)로 되어 있다. 군 소재지는 강령이다.

#### 〈자 연〉

지형·지세 : 서해에 길게 뻗어 하나의 큰 반도(강령반도)를 이루고 있는 지역으로서 대부분의 지역이 200m아래의 낮은 산과 언덕 그리고 평탄한 평야로 되어 있다. 해안선의 굴곡은 매우 심하다. 깊은 만과 작은 곳들이 많으며 연안에는 간석지가 발달되어 있다.

기 후 : 강령군은 북한지역에서 제일 따뜻한 지역에 속한다. 연 평균기온은 6℃, 1월 평균기온은 -5.7℃, 8월 평균기온은 25.2℃이며, 연 평균강수량은 800~900mm이다. 봄부터 가을까지 센 바람이 자주 불며 8~9월에 태풍의 영향을 받을 수 있다.

하 천 : 군에는 웅진군과의 경계를 따라 흐르는 로호천(28.7km)을 비롯하여 오봉천, 강령천, 내동천 등 여러개의 중소하천들이 있다.

산 림 : 산림은 군넓이의 약 50%를 차지한다. 많이 자라고 있는 나무는 소나무, 신갈나무, 떡갈나무 등이다. 기후가 따뜻한 이 지역에서는 감나무, 호두나무, 참대, 모시풀 등 온대남부계통 식물들이 자라고 있다. 군에는 분지나무, 굴피나무, 닥나무 등도 퍼져 있다.

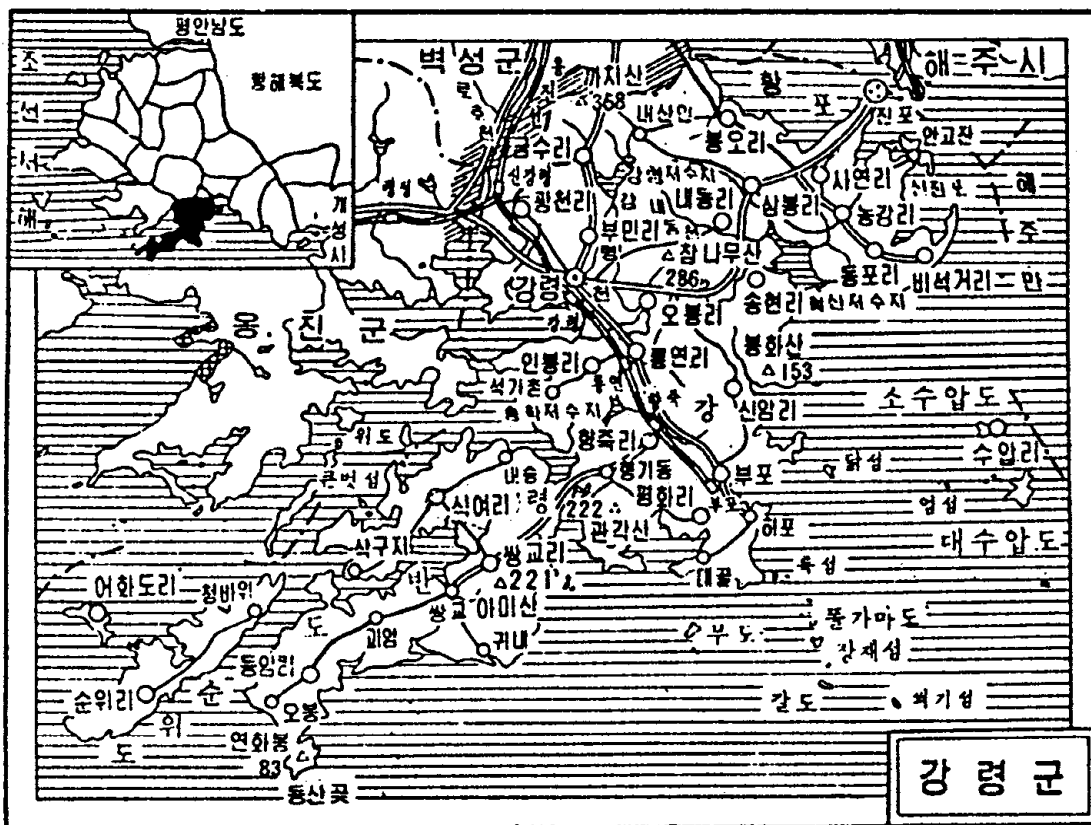
지질·토양 : 주요 기반암은 화강편마암, 규암, 천매암, 석회암 등이다. 군에는 동, 연, 아연 등 유색금속자원이 있으며 질 좋은 규사가 많다. 토양의 대부분은 산림갈색토양과 산림적갈색토양이다.

### 〈기타요소〉

주요산업 및 특산물 : 광석채굴업과 식료공업이 비중이 있다. 또한 주요 천해양식기지의 하나로서 북한지역에서 가장 큰 다시마 양식기지인 부포천해양식사업소가 있다. 고구마가공품이 특산물이다.

교 통 : 군에는 벽성, 용진 등 방면으로 통하는 철도와 도로가 있다. 부포 등 항구를 가지고 있는 강령군은 해상운수가 유망하다.

명 소 : 등산곶, 3일굴, 부암, 명암 등이 있다.



## 4. 용진군

### 〈행정구역〉

위 치 : 황해남도의 남부에 있는 군. 북부는 태탄군, 동부는 벽성군과 강령군, 남부 및 서부는 서해에 잇닿아 있다.

연 혁 : 1952년 12월 행정구역개편에 의하여 이전 용진군 용진면, 북면, 서면, 룡천면, 교정면, 가천면과 동남면 일부, 벽성군 대거면 일부가 합치어 이루어졌다. 그후 태탄군 일부를 넘겨 받았다.

현 황 : 행정구역은 1개 읍(용진), 23개 리(수대, 령정, 로호, 립석, 장송, 서해, 본영, 삼산, 국봉, 해방, 송월, 구랑, 진해, 은동, 만진, 련봉, 전산, 대기, 룡천, 제작, 기린도, 창린도, 룡호도)와 3개 로동자구(용진, 남해, 구곡)로 되어 있다. 군 소재지는 용진이다.

### 〈자 연〉

지형·지세 : 대부분이 낮은 산, 언덕들이 솟아 있는 평야로 되어 있다. 일반적으로 북동부가 높고 서쪽, 남쪽으로 가면서 낮아진다. 북동부에는 국사봉(527m), 대덕산(459m) 등이 솟아 있다. 우리 나라에서 제일 큰 반도인 용진반도에 자리잡은 이 군에는 대동만, 용진만 등 여러 개의 만과 갯, 각들과 섬들이 많다. 군안의 해안선의 길이는 약 250km이다.

기 후 : 연 평균기온은 10.8℃, 1월 평균기온은 -3.1℃, 8월 평균기온은 24.2℃이며, 연 평균강수량은 1,000mm 이상이다. 첫서리는 10월 20일경, 마감서리는 4월 18일경에 내린다. 연중 바람부는 날이 많으며 봄과 가을에 안개가 자주 낀다.

하 천 : 군에는 은동천, 수대천, 수동천, 당산천 등 작은 하천들이 있다. 그 가운데서 큰 하천은 은동천(약 14km)이다.

산 림 : 산림은 군넓이의 약 65%를 차지한다. 대부분이 소나무숲이며, 감나무,

호두나무, 오동나무, 참대, 모시풀도 퍼져 있다.

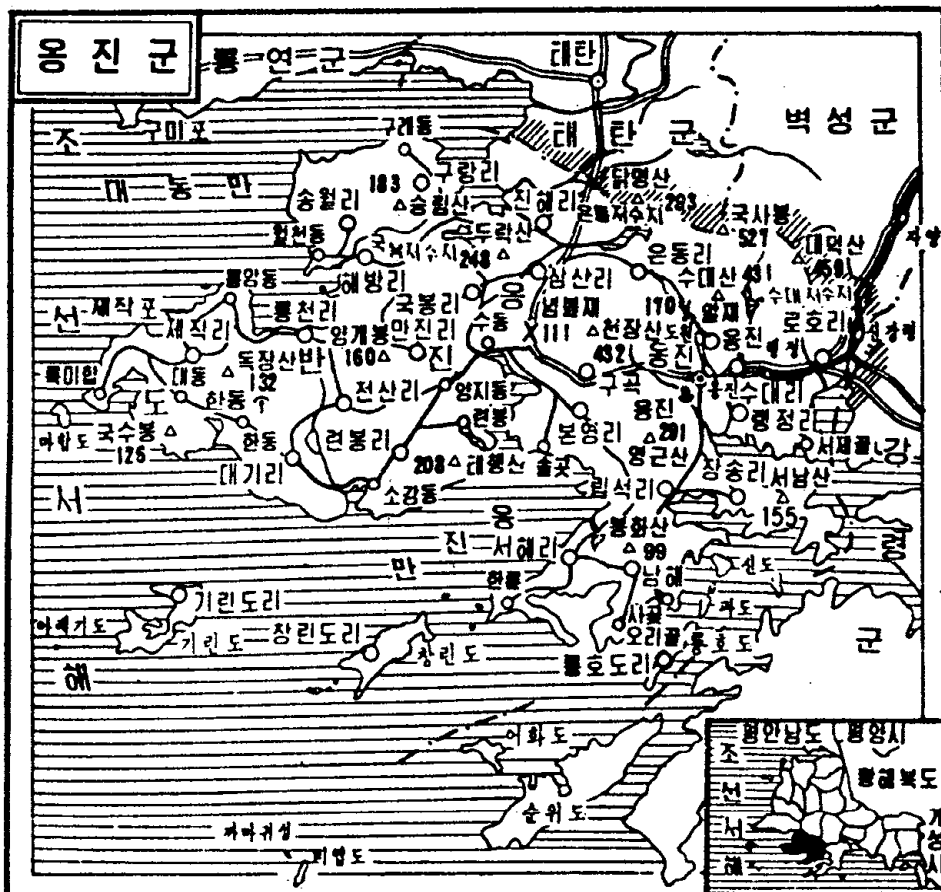
지질·토양 : 주요 기반암은 차돌, 짜개암, 화강암이다. 토양의 대부분은 산림갈색토양, 논토양, 간석지토양이다.

### 〈기타요소〉

주요산업 및 특산물 : 유색금속광물이 많이 생산된다. 온천물을 이용하여 채소생산을 하고 있으며, 해초류가 많이 난다. 특산물로는 감, 꽃감과 조기가 있다.

교 통 : 군에는 용진-해주 사이의 철도와 룡연, 해주 등 여러 방면과 통하는 도로가 있다.

명 소 : 용진온천과 판정약수, 용천약수가 있다.



## 5. 태 탄 군

### 〈행정구역〉

위 치 : 황해남도의 서부에 있는 군. 북부는 삼천군과 신천군, 동부는 벽성군, 남부는 용진군, 서부는 장연군과 룡연군, 남서부는 서해(대동만)와 잇닿아 있다.

연 혁 : 1952년 12월 행정구역개편에 의하여 이전 장연군과 신천군의 일부 지역이 합쳐 새로 나온 군이다. 1961년 3월에 군의 일부 지역이 룡연군에 넘어갔다.

현 황 : 행정구역은 1개 읍(태탄), 15개 리(성남, 대진, 옥암, 수동, 의거, 류정, 지촌, 운산, 학천, 공세, 목감, 삼봉, 광탄, 기암, 부양)로 되어 있다. 군 소재지는 태탄이다.

### 〈자 연〉

지형·지세 : 북부에는 불타산맥을 이루는 팔봉산(452m)과 목감산이, 동부에는 계망산, 서부에는 극락산, 남부에는 국사봉(527m)이 솟아 있으며 중부에는 충적평야가 펼쳐져 있다.

기 후 : 연 평균기온은 10.2℃, 1월 평균기온은 -4.7℃, 8월 평균기온은 24.4℃이며, 연 평균강수량은 1,100mm 정도이다. 첫서리는 10월 중순, 마감서리는 4월 하순에 내린다. 바다바람에 영향을 적지 않게 받으며, 안개끼는 날이 많다.

하 천 : 군에는 서해에 흘러드는 광탄천과 그 지류들인 가천천, 강정천, 운산천, 기암천 등이 있다.

산 림 : 산림은 군넓이의 약 51%를 차지한다. 소나무, 참나무, 단풍나무가 많다. 해방후 이갈나무와 호두나무, 가래나무, 잣나무, 분지나무가 많이 퍼졌다.

지질·토양 : 기반암의 대부분은 차돌암, 석회암, 화강암이며, 주요 지하자원은 철, 금, 연, 아연, 망간, 수정이다. 주요 토양은 산림갈색토양, 충적지토양, 논토양이다.

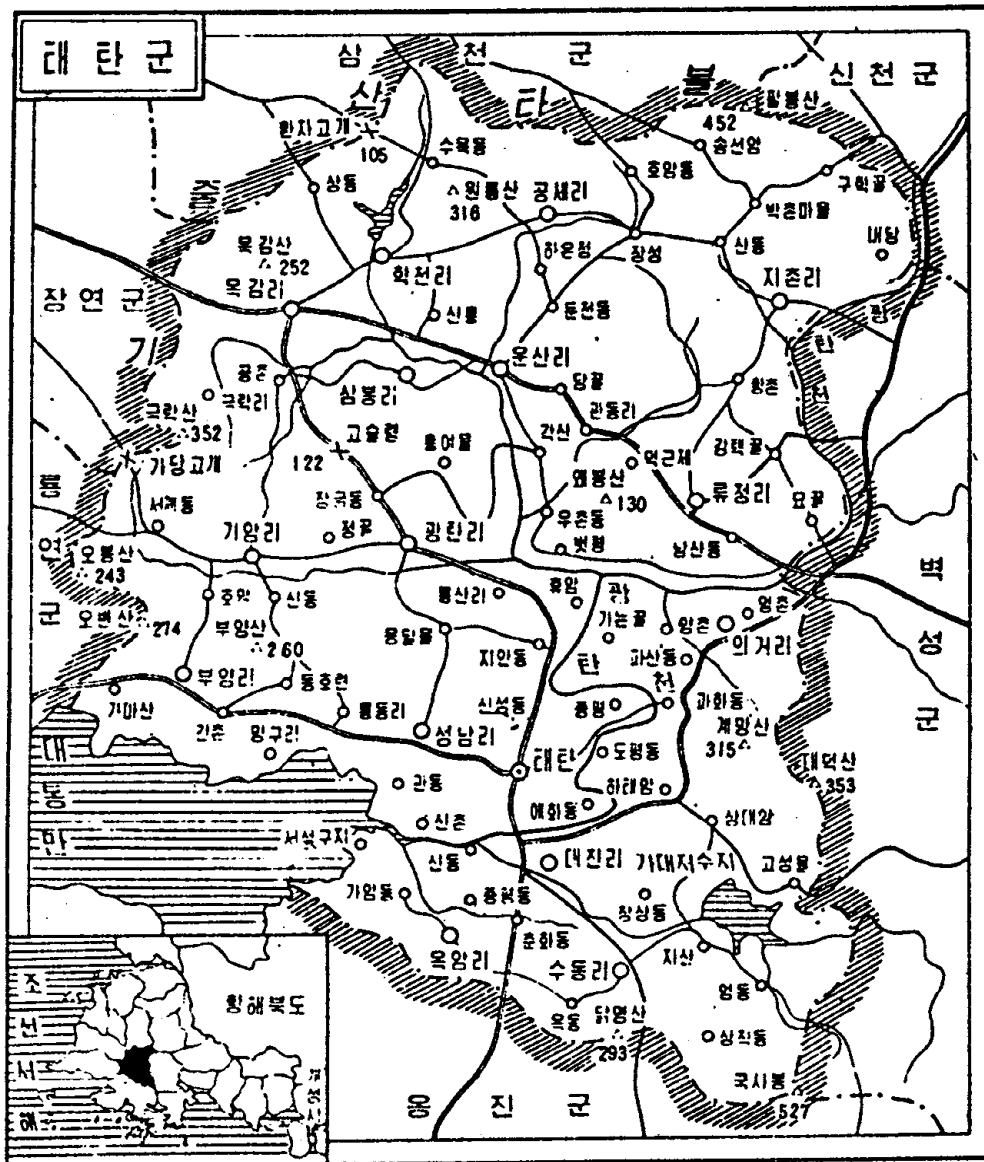


### <기타요소>

주요산업 및 특산물 : 야산을 이용한 축산이 활발하며, 과수업의 비중도 큰 편으로 특히 감이 유명하다. 이곳에서 나는 해삼과 대합조개가 명산물이다.

교 통 : 군에는 룡연, 웅진, 장연, 신천, 벽성 방향으로 통하는 도로가 있다.

명 소 : 알려진 곳으로 수경대가 있다.



## 6. 장 연 군

### 〈행정구역〉

위 치 : 황해남도의 서부 바다가에 있는 군, 북부는 과일군, 송화군, 동부는 삼천군, 태탄군, 남부는 룡연군, 서부는 서해와 잇닿아 있다.

연 혁 : 해방전 1914년에 장연군은 11개 면(장연, 락도, 목감, 속달, 후남, 대구, 룡연, 신화, 백령, 순택, 해안)으로 이루어졌었다. 해방후 1952년 12월 행정구역개편시 일부 지역이 태탄군과 룡연군에 넘어가고 송화군 일부 지역이 들어왔다.

현 황 : 행정구역은 1개 읍(장연), 19개 리(산천, 명천, 박산, 산수, 샘물, 광천, 금사, 백촌, 삼산, 창파, 학림, 눌산, 화원, 추화, 청계, 선정, 세마, 석장, 락흥)와 1개 로동자구(락연)로 되어 있다. 군 소재지는 장연이다.

### 〈자 연〉

지형·지세 : 북부 및 북서부에 박석산(594m), 광석산(408m), 남부 및 남서부에 불타산(606m), 세마리산(294m) 등이 솟아 있으나 군의 전반적 지역은 높지 않다. 강하천연안과 바다가에는 다락땅이 펼쳐져 있으며 해안기슭에는 해식절벽과 해식동굴이 있다.

기 후 : 연 평균기온은 9.6℃, 1월 평균기온은 -5.3℃, 8월 평균기온은 23.8℃이며, 연 평균강수량은 1,100mm이다. 첫서리는 10월 14일경, 마감서리는 4월 26일경에 내린다.

하 천 : 주요 강하천은 남대천(장연)과 그 지류인 어천, 합천, 세마천, 청계천 등이다. 군안의 강하천들은 강수면의 높이변화가 심한 편이며 큰물현상이 급격히 일어나는 것이 특징이다.

산 림 : 산림률은 군넓이의 약 60%를 차지한다. 주요 나무는 소나무와 참나무, 이깔나무, 아카시아나무이다.

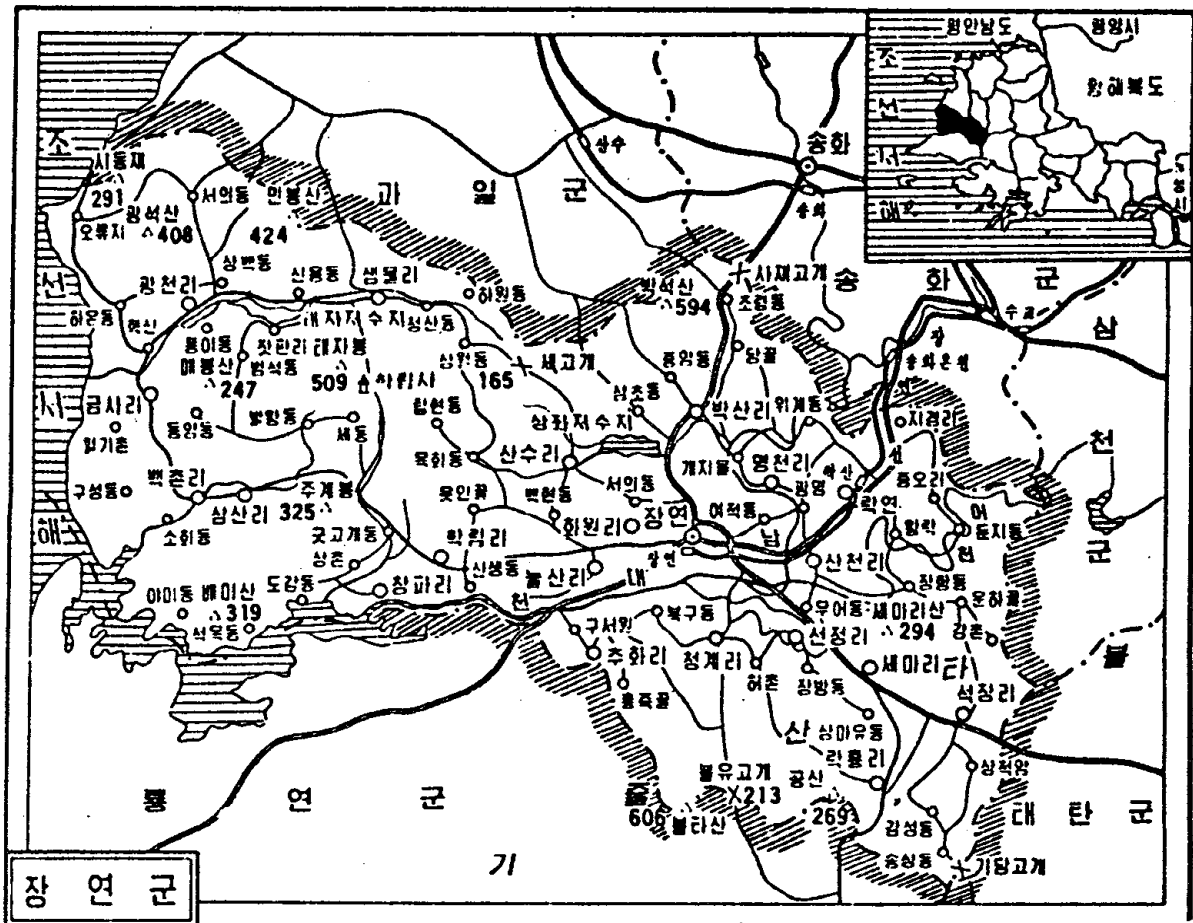
지질·토양 : 주요 기반암은 짜개암, 석회암, 차돌이며, 주요 지하자원은 금, 은, 연, 아연, 동, 철, 인회석 등이다. 토양의 기본은 산림갈색토양, 논토양, 간석지토양 등이다.

### 〈기타요소〉

주요산업 및 특산물 : 유색금속광물이 생산되며, 광산기계와 자동차 부품생산을 주로 하는 기계공업이 있다. 수지일용품, 알루미늄그릇, 타올, 초물구럭과 초물방석이 이곳의 특산물이다.

교 통 : 군에는 장연선의 역인 장연역과 락산역이 있다.

명 소 : 장연읍에서 북서쪽으로 약 40리 떨어진 곳에 있는 학림사를 비롯하여 불타산, 황학대, 용혈 등이 있다.



## 7. 룡 연 군

### 〈행정구역〉

위 치 : 황해남도의 서부, 서해안에 있는 군. 북부는 장연군, 동부는 태탄군, 서부와 남부는 서해와 잇닿아 있다.

연 혁 : 룡연군은 1952년 12월 행정구역개편으로 장연군에서 갈라져서 새로 생긴 군이다. 그후 태탄군의 일부지역을 넘겨 받았다.

현 황 : 행정구역은 1개 읍(룡연), 20개 리(룡호, 룡정, 근록, 석교, 평촌, 몽태, 순계, 몽금포, 산, 오차진, 등산, 사원, 구미, 가평, 선포, 곡정, 위조, 고현, 향초, 남창)로 되어 있다. 군 소재지는 룡연이다.

### 〈자 연〉

지형·지세 : 군에는 불타산맥이 동서로 뻗어 북부와 남부 지역의 분수령을 이루고 있다. 산맥에는 불타산(606m), 성주봉(555m), 병풍산, 국사봉 등이 솟아 있다. 북, 남쪽바다가로 가면서 낮은 산, 언덕들, 다락땅, 평야가 있다.

기 후 : 연 평균기온은 10.9℃, 1월 평균기온은 -3.4℃, 8월 평균기온은 23.8℃이며, 연 평균강수량은 1,000mm 정도이다. 첫서리는 10월 하순, 마감서리는 4월 하순경에 내린다.

하 천 : 제일 큰 강은 북부 장연군과의 경계를 따라 흐르는 남대천(장연)이다. 그밖에 군에는 차현천, 새길천, 한천 등 길이가 짧은 하천들이 있다.

산 림 : 룡연군은 우리나라 온대북부, 온대남부 식물구의 경계지역에 있어 식물상이 매우 다양하고 풍부하다. 산림은 군넓이의 50%이상을 차지한다. 많이 자라는 나무는 소나무와 참나무이다.

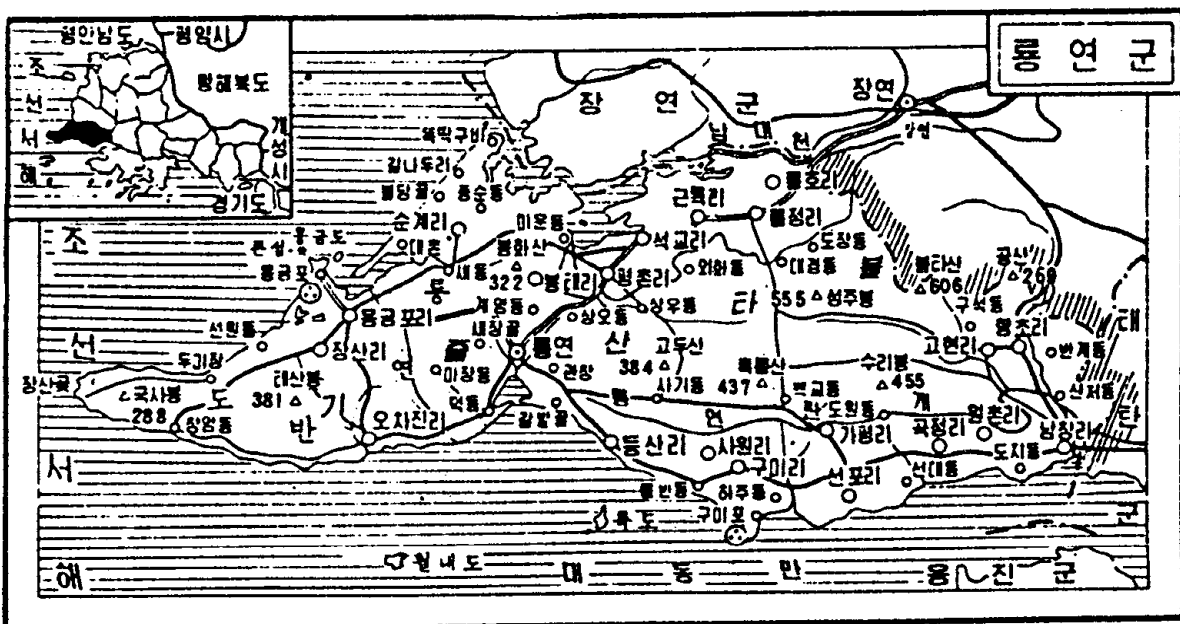
지질·토양 : 기본 토양은 산림갈색토양과 충적지토양이다. 주요 지하자원은 철, 고령토이며, 유리공업원료인 규사가 유명하다.

### 〈기타요소〉

**주요산업 및 특산물** : 북한지역의 주요 축산기지의 하나로 돼지, 오리 등을 사육하는 10여개의 큰 목장이 있으며, 과수업도 큰 비중을 차지하고 있다. 몽금포, 구미포 등 지역에서는 유리공업원료인 질 좋은 규사가 많이 난다. 특산물로 룡연닭이 있다.

**교 통** : 룡연-장연 사이 도로가 있으며 몽금포-남포, 구미포-해주, 덕동포-해주 사이 배길이 있다.

**명 소** : 몽금포를 비롯하여 장산곶, 구미포, 금수리가 있으며, 이 지역은 서해안에서 가장 좋은 자연적 여건과 입지조건을 갖춘 해수욕장으로도 유명하다. 장산곶 일대는 식물보호구로 지정되어 있으며 희귀식물인 솟소나무, 객소가자 등이 자생하고 있다.



## 8. 삼 천 군

### 〈행정구역〉

위 치 : 황해남도의 북서부에 있는 군, 북부는 은률군, 안악군, 동부는 신천군, 남부는 태탄군, 서부는 송화군, 장연군과 잇닿아 있다.

연 혁 : 삼천군은 1952년 12월 행정구역개편때에 이전 송화군 봉래면, 도원면, 장양면과 련방면 일부, 신천군 궁흥면, 초리면, 문화면 일부가 합치어 이루어졌다. 그후 1953년 12월에 공세리를 태탄군에, 덕천리 일부를 신천군에 넘겨 주었다.

현 황 : 행정구역은 1개 읍(삼천), 19개 리(수장, 덕천, 고현, 추릉, 달천, 도명, 신명, 궁흥, 금천, 월봉, 룡암, 룡천, 수교, 방남, 군산, 탑평, 도봉, 련평, 괴정)로 되어 있다. 군 소재지는 삼천이다.

### 〈자 연〉

지형·지세 : 북쪽에서 남쪽으로 구월산맥이 뻗어 있어 삼천군은 황해남도에서 산지가 많은 군에 속한다. 북부에는 아사봉(705m), 남부에는 달마산, 까치산(594m) 등이 솟아 있다. 일반적 지세는 북부와 남부에서 군의 가운데로 가면서 낮아졌다.

기 후 : 연 평균기온은 9.8℃, 1월 평균기온은 -6.5℃, 8월 평균기온은 24℃이며, 연 평균강수량은 900~1,000mm이다. 첫서리는 10월 13일경, 마감서리는 4월 22일경에 내린다.

하 천 : 주요 하천은 재령강의 지류인 달천강과 남대천, 어천 등이 있다.

산 립 : 산림은 군넓이의 약 65%를 차지한다. 많이 자라는 나무는 소나무이다. 그밖에 참나무, 분지나무, 아카시아나무, 밤나무 등이 있다.

지질·토양 : 기본 토양은 산림갈색토양, 충적지토양, 논토양이다. 주요 지하자원

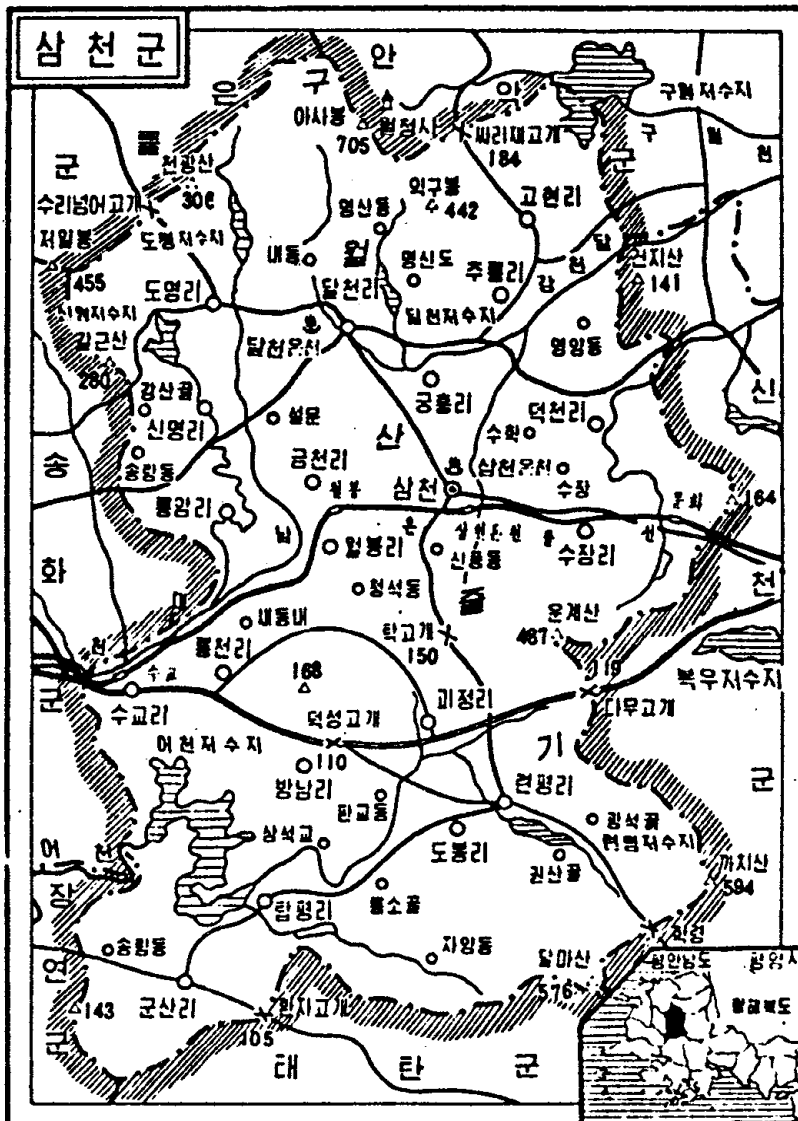
은 연, 아연, 사금, 니탄 등이다.

### 〈기타요소〉

주요산업 및 특산물 : 황해남도에서 담배를 가장 많이 재배하는 곳으로 북한지역에서도 이름난 담배산지의 하나이다. 이곳에는 노루목장이 있다.

교 통 : 군에는 만포-장연 사이, 평양-철광 사이 역들인 문화역, 삼천온천역, 월봉역, 수교역이 있다. 군에는 신천, 장연, 송화, 은률 등과 통하는 도로가 있다.

명 소 : 예로부터 온천이 유명한 곳으로 삼천온천과 달천온천이 있다.



## 9. 송 화 군

### 〈행정구역〉

위 치 : 황해남도의 북서부에 있는 군, 북부는 은률군, 서부는 과일군, 남부는 장연군, 동부는 삼천군과 잇닿아 있다.

연 혁 : 1952년 12월 행정구역개편때에 이전 송화군 송화면, 룰리면, 상리면, 진풍면, 풍해면, 천동면과 그리고 련정면, 련방면, 하리면, 운유면, 신천군 초리면, 궁흥면의 일부가 합치어 송화군이 이루어졌다. 그후 1967년 10월 과일군이 새로 생길 때 서부지역을 과일군에 넘겨주고 은률군에서 원당리를 넘겨받아 오늘의 군 영역을 이루었다.

현 황 : 행정구역은 1개 읍(송화) 10개 리(약산, 홍암, 룡호, 수증, 명례, 다암, 구탄, 관양, 온천, 원당)로 되어 있다. 군 소재지는 송화이다.

### 〈자 연〉

지형·지세 : 군의 북부에는 덕산(657m), 월개산(518m)이, 서부에는 수리봉(434m), 오봉산(258m) 등이 솟아 있다. 지세는 일반적으로 북부에서 남부로 가면서 점차 낮아졌다.

기 후 : 군의 연 평균기온은 9.6℃, 1월 평균기온은 -7℃, 8월 평균기온은 24℃이며, 연 평균강수량은 900mm이다.

하 천 : 군안의 주요 하천은 남대천과 위양천, 홍암천 등이다.

산 림 : 산림은 군넓이의 약 65%를 차지한다. 많이 자라는 나무는 소나무, 참나무이다. 삼엽송, 밤나무 등도 있다. 근래에는 호두나무, 분지나무와 같은 기름나무들이 많이 퍼졌다.

지질·토양 : 토양의 대부분은 산림갈색토양이며, 주요 지하자원은 금, 수정, 연,



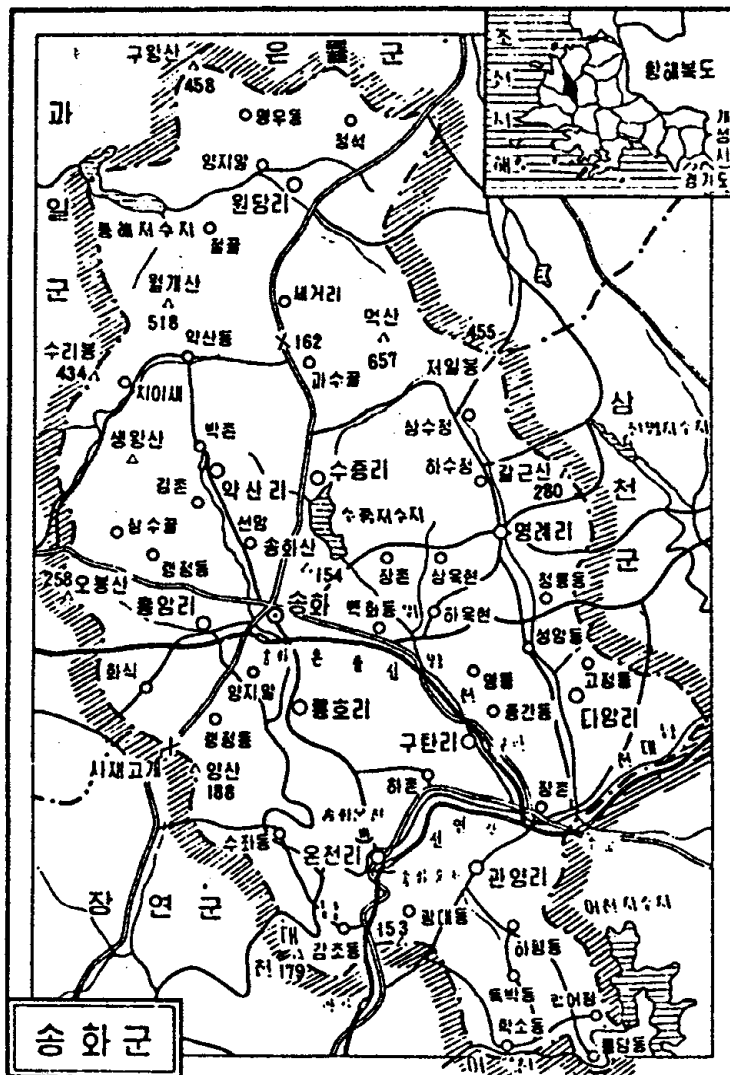
아연, 니탄 등이다.

〈기타요소〉

주요산업 및 특산물 : 과일명산지의 하나로서 이곳의 배는 맛과 향기가 특이하게 좋은 것으로 알려져 있다. 또한 포도주와 사과통조림이 이곳의 특산물이다.

교 통 : 송화군에는 평양-철광 사이의 철도역인 송화역, 송화온천역, 구탄역이 있으며, 신천-장연-룡연 사이, 송화-과일-은륜 사이 도로가 있다.

명 소 : 송화온천과 용정약수가 있다.



## 10. 과 일 군

### 〈행정구역〉

위 치 : 황해남도의 북서부 서해연안에 있는 군, 북부와 서부는 서해 그리고 남부는 장연군, 동부는 송화군, 은률군과 잇닿아 있다.

연 혁 : 이 군은 1967년 10월 행정구역개편에 의하여 송화군에서 갈라져 새로 생긴 군이다.

현 황 : 행정구역은 1개 읍(과일), 22개 리(신평, 수풍, 신대, 염전, 포구, 덕안, 월사, 오정, 장암, 송곡, 룡학, 사기, 운산, 룰, 산수, 초도, 석도, 세교, 천남, 주촌, 북창, 논별)로 되어 있다. 군 소재지는 과일이다.

### 〈자 연〉

지형·지세 : 과일군은 전반적으로 낮은 언덕성산지를 이루고 있다. 건지산과 칠봉산, 박석산(594m), 월개산(505m) 등 비교적 높은 산들은 주로 남부와 동부 경계지역에 솟아 있다. 그리고 군의 가운데에는 낮은 산과 언덕들이 솟아 있으며 산내천 등 하천연안에는 충적평야가 펼쳐져 있다. 해안선의 굴곡은 심하다.

기 후 : 연 평균기온은 10~11℃, 1월 평균기온은 -6℃, 8월 평균기온은 24℃이며, 연 평균강수량은 750~850mm 정도로서 황해남도에서 강수량이 적은 지역에 속한다. 첫서리는 10월 15일경, 마감서리는 4월 24일경에 내린다.

하 천 : 군에는 산내천(20.7km), 남천 등 약 20개의 중소하천들이 있다. 하천들은 철에 따라 수위변동이 심하며 서해의 밀물의 영향을 받는다.

산 림 : 산림은 군넓이의 약 70%를 차지한다. 주요 나무종류는 소나무와 잣나무, 이깔나무 그리고 참나무, 밤나무, 아카시아나무 이다.

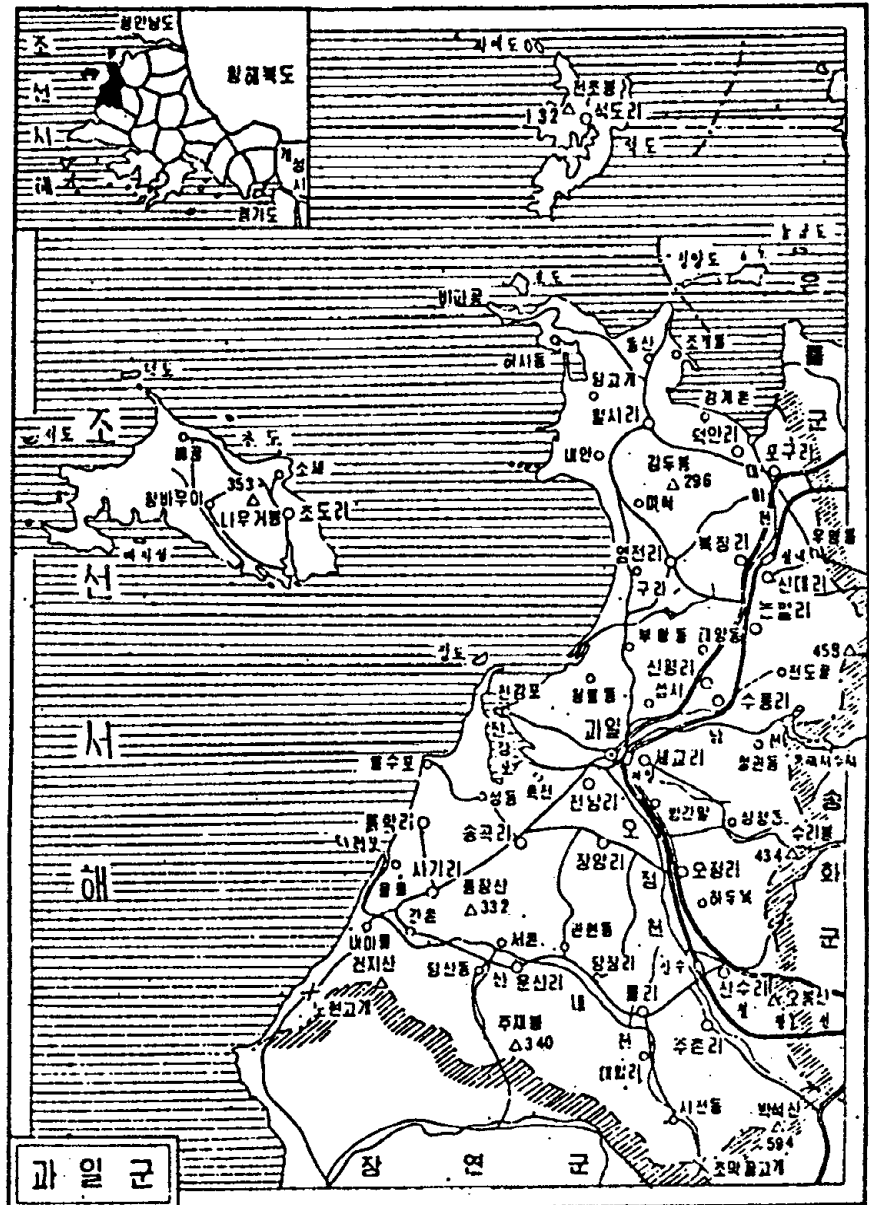
지질·토양 : 주요 기반암은 규암, 편암, 석회암, 고회암, 분암 등이며, 주요 지하자원은 인회석, 회중석 등이다. 토양의 대부분은 산림갈색토양이다.

### <기타요소>

**주요산업 및 특산물 :** 경지면적의 70%를 과일밭이 점하고 있을 만큼 북한지역 최대의 과일생산지이며, 과일가공기지이다. 이곳에는 큰 규모의 과일가공공장이 있으며, 여기서 생산되는 과일통조림, 단물, 단묵과 말린과일이 알려져 있다.

**교 통 :** 군에는 평양-철광 사이의 철도역인 과일역, 산수역, 신대역이 있다. 군에는 은률, 송화, 장연 방면의 도로가 있다. 진강포를 통하여 해상운수도 진행된다.

**명 소 :** 박석산, 풍전8경, 초도, 비파곶, 용학해안, 용바위 등이 있다. 천연기념물인 두루미가 서식하고 있다.



## 11. 은 룰 군

### 〈행정구역〉

위 치 : 황해남도의 북서부에 있는 군, 서해안에 자리잡고 있다. 동부는 은천군과 안악군, 서부는 괴일군, 남부는 삼천군과 송화군 그리고 북부는 서해와 잇닿아 있다.

연 혁 : 1952년 12월 행정구역개편에 의하여 이전 은룰군 은룰면, 일도면, 남부면, 서부면, 북부면, 이도면, 장련면이 합치어 이루어졌다.

현 황 : 행정구역은 1개 읍(은룰), 22개 리(연암, 산승, 락천, 구월, 원평, 은혜, 산동, 삼, 운성, 가천, 대조, 관산, 서곡, 서해, 금천, 송관, 이도포, 철산, 관해, 장련, 룰, 금북)와 1개 로동자구(금산포)로 되어 있다. 군 소재지는 은룰이다.

### 〈자 연〉

지형·지세 : 군영역에서 언덕밭, 언덕산지가 우세한 자리를 차지한다. 일반적 지세는 구월산(954m)이 솟아 있는 남동부지역에서 북쪽, 북서쪽 바다가지대로 가면서 점차 낮아졌다. 바다가에는 넓은 간석지가 펼쳐져 있으며 앞바다에는 청량도, 웅도, 능금도 등 여러개의 섬들이 있다. 해안선의 굴곡이 매우 심하다.

기 후 : 연 평균기온은 10.2℃, 1월 평균기온은 -5.1℃, 8월 평균기온은 24.1℃이며, 연 평균강수량은 700~800mm이다. 첫서리는 10월 17일경, 마감서리는 4월 20일경에 내린다.

하 천 : 군에는 한일천, 한이천 등 여러개의 작은 하천들이 있다.

산 림 : 산림은 군넓이의 약 60%를 차지한다. 산림넓이에서 침엽수가 80%이상이며 그 가운데서 소나무가 많은 부분을 차지한다. 참나무와 아카시아나무, 밤나무, 가래나무도 적지 않게 퍼져 있다.

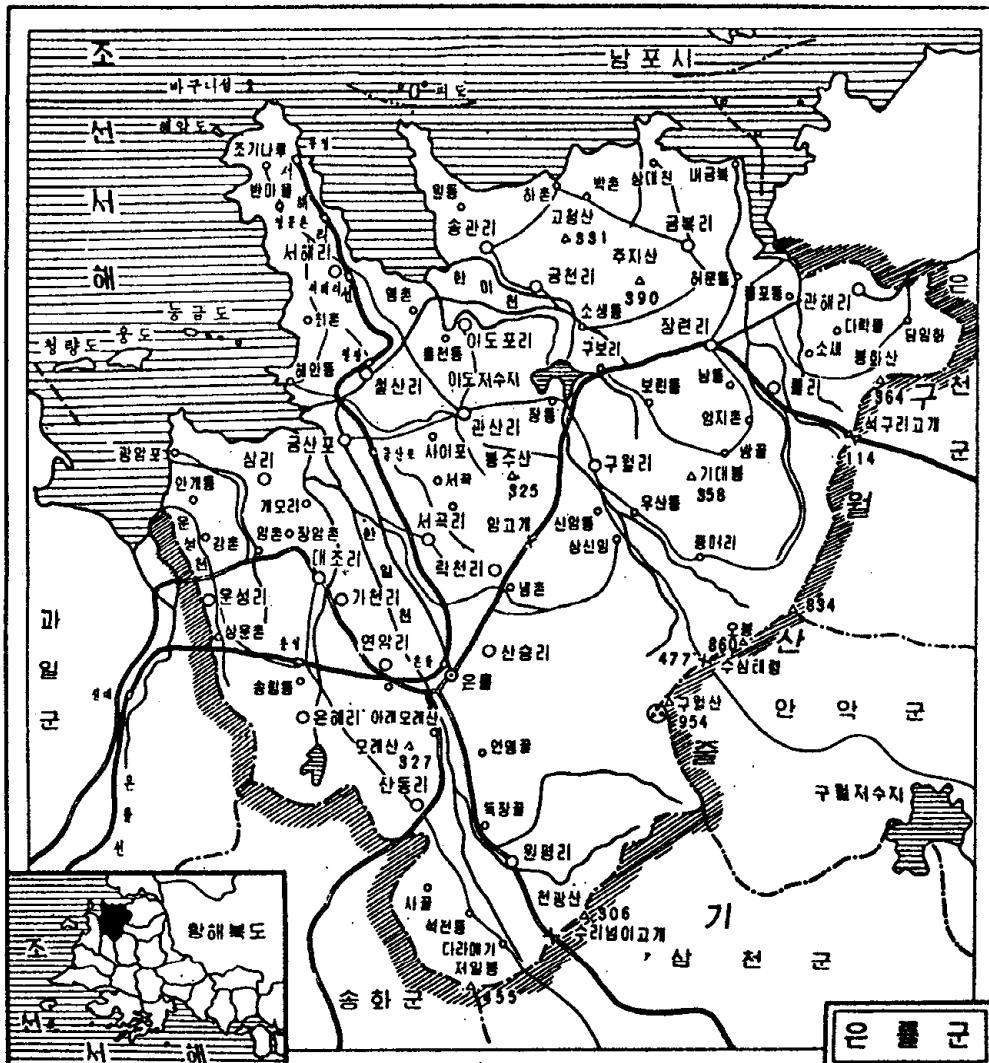
지질·토양 : 토양의 대부분은 산림갈색토양이며 충적지토양, 논토양도 있다.

### 〈기타요소〉

**주요산업 및 특산물 :** 북한지역의 주요 철광석 생산지의 하나로 은률광산이 있다. 법랑그릇, 수지단추, 초물구럭이 이곳의 특산물이다.

**교 통 :** 군에는 은률선의 운성역, 은률역, 금산포역, 철광역이 있다. 과일, 삼천, 송화, 은천 등 방면과 통하는 도로도 있다.

**명 소 :** 우리나라 5대명산의 하나인 구월산을 비롯하여 건지산, 구왕산, 금산포 등이 있으며, 고인돌(관산), 옛우물(운성), 5층탑(은률), 봉화터(서곡, 관해) 등의 유적이 있다. 구월산 일대는 자연보호구로 지정되어 있다.



## 12. 은 천 군

### 〈행정구역〉

위 치 : 황해남도의 북부에 있는 군, 대동강 연안에 자리잡고 있다. 북부는 대동강을 사이에 두고 남포시, 서부는 은룰군, 남부는 안악군, 동부는 재령강을 사이에 두고 황해북도 황주군 및 남포시와 잇닿아 있다.

연 혁 : 1952년 12월 행정구역개편에 의하여 이전 안악군 은흥면, 대행면, 서하면, 안곡면, 룡문면이 합쳐어 새로 생긴 군이다. 그후 안악군의 일부 지역을 넘겨 받았다.

현 황 : 행정구역은 1개 읍(은천), 19개 리(초교, 덕양, 신창, 남산, 매화, 동창, 제량, 학천, 안, 학월, 정동, 덕천, 초정, 마두, 복두, 제도, 량담, 송봉, 삼산)로 되어 있다. 군 소재지는 은천이다.

### 〈자 연〉

지형·지세 : 구월산의 주요 봉우리인 삼봉(615m)과 뒤루봉 등이 솟은 남서부 지역을 제외한 대부분 지역은 언덕 및 평야로 되어 있다.

기 후 : 연 평균기온은 10℃, 1월 평균기온은 -4.9℃, 8월 평균기온은 23.7℃이며, 연 평균강수량은 900mm정도이다. 첫서리는 10월 6일경, 마감서리는 4월 20일경에 내린다.

하 천 : 이 군은 대동강과 재령강을 끼고 있으며 군안에서는 산촌천, 청천, 수합강 등이 흐르고 있다. 군에는 지하수 자원이 풍부하다.

산 림 : 산림은 군넓이의 약 45%를 차지한다. 많이 퍼져 있는 나무는 소나무이다. 그밖에 참나무, 아카시아나무, 밤나무 등이 있다.

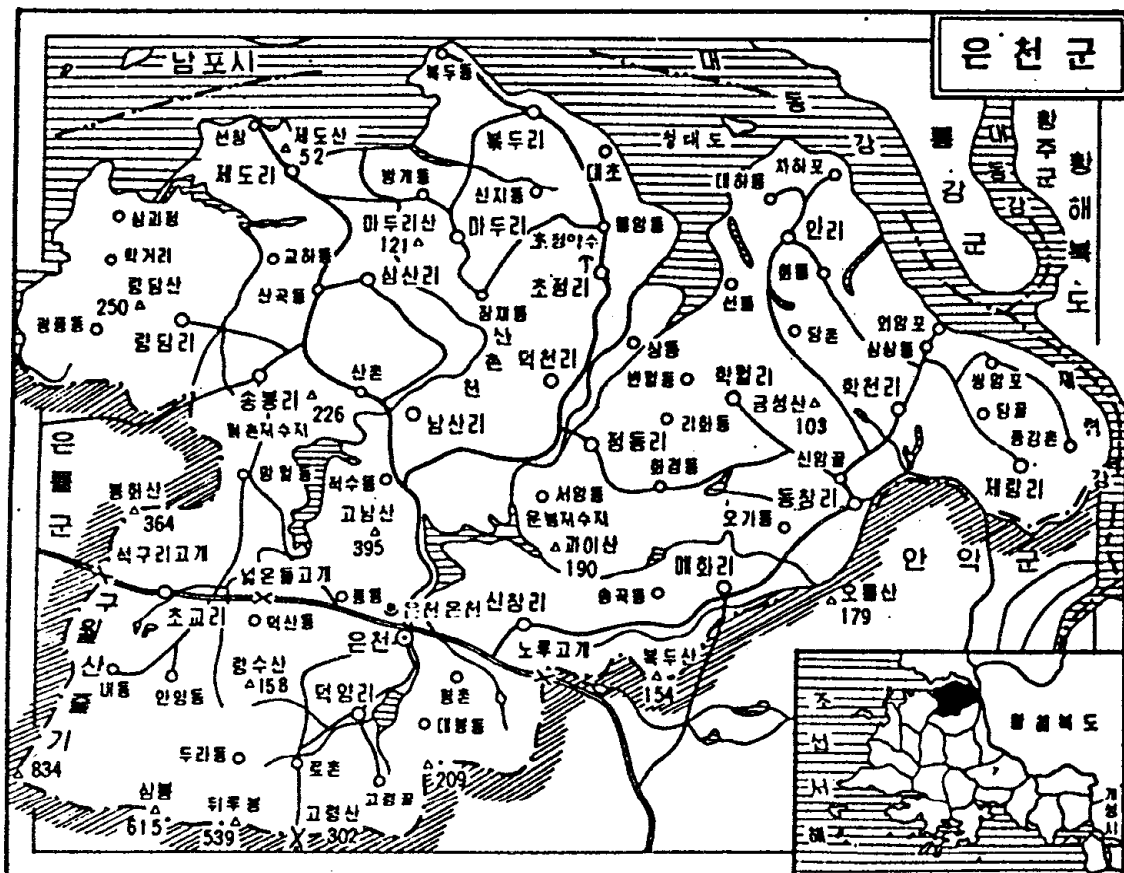
지질·토양 : 주요 기반암은 화강편마암, 화강암 등이다. 주요 토양은 산림갈색토양, 충적지토양, 논토양이다. 북쪽 바다가에는 간석지토양이 발달되어 있다.

### 〈기타요소〉

주요산업 및 특산물 : 농업을 주로 하고 있다. 초정약수를 이용하여 만든 은천사이다가 이곳의 특산물이다.

교 통 : 군에는 안악, 은률 등 방면과 통하는 도로가 있다. 대동강과 재령강을 이용하여 평양, 송림, 남포 등 지역과 통하고 있다.

명 소 : 구절벽, 화양대, 망우대, 오객봉 등이 있으며, 초정약수와 은천은천이 있다. 천연기념물인 두루미가 서식하고 있다.



## 13. 안 악 군

### 〈행정구역〉

위 치 : 황해남도의 북부에 있는 군, 재령강 연안에 자리잡고 있다. 북부는 은천군, 서부는 은률군과 삼천군, 남부는 신천군, 동부는 서강을 사이에 두고 재령군, 그리고 재령강을 사이에 두고 황해북도 황주군, 봉산군과 잇닿아 있다.

연 혁 : 1952년 12월 행정구역개편에 의하여 이전 안악군 안악면, 룡순면, 대원면, 문산면, 신천군 로월면, 산천면, 용진면이 합치어 이루어졌다. 그후 일부 지역을 은천군과 재령군에 넘겨 주었으며 재령군의 일부 지역을 넘겨 받았다.

현 황 : 행정구역은 1개 읍(안악), 26개 리(평정, 남정, 판륙, 금강, 신촌, 유성, 업곶, 구와, 북사, 봉성, 원룡, 대추, 굴산, 덕성, 오국, 마명, 경지, 월산, 룡산, 강산, 월정, 패엽, 월지, 한월, 로암, 연동)로 되어 있다. 군 소재지는 안악이다.

### 〈자 연〉

지형·지세 : 서부 및 북서부에 구월산의 산발들이 뻗어 있고 동쪽, 남쪽으로 북한지역의 주요 곡창지대로 알려진 어러리벌이 펼쳐져 있다. 평야가 군넓이의 70% 이상을 차지한다.

기 후 : 연 평균기온은 10.5℃, 1월 평균기온은 -6.8℃, 8월 평균기온은 25℃이며, 연 평균강수량은 900mm 정도이다. 첫서리는 10월 중순, 마감서리는 4월 하순에 내린다.

하 천 : 군에는 재령강과 그 지류인 서강, 직천 등이 있다. 서강과 직천의 하류 부분에서는 밀물, 썰물의 영향을 적지 않게 받는다.

산 림 : 산림은 군넓이의 약 24%를 차지한다. 소나무와 참나무, 밤나무가 많이 퍼져 있다.



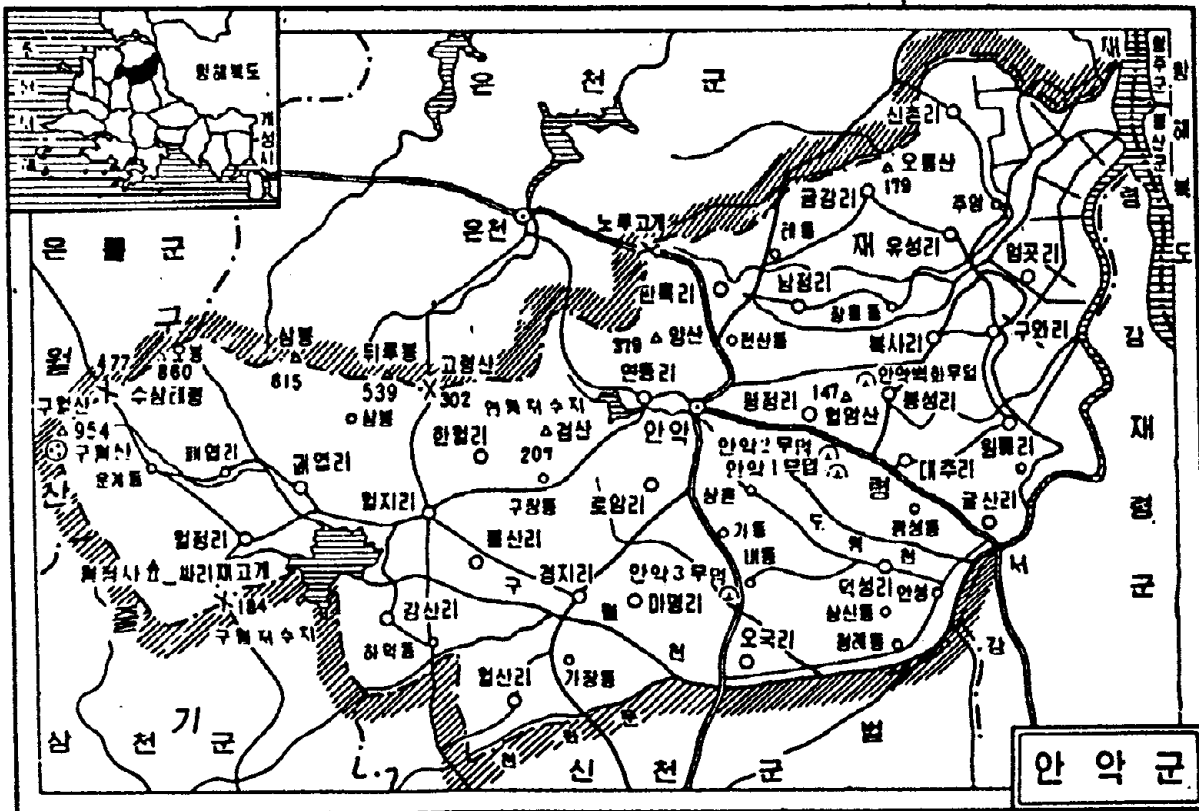
지질·토양 : 주요 기반암은 화강편마암, 화강암이다. 토양의 대부분은 산림갈색 토양, 충적지토양, 논토양이다.

### 〈기타요소〉

주요산업 및 특산물 : 북한의 주요 비생산지의 하나이다. 수지그릇, 면수예품, 완 초공예품, 가죽제품 등이 알려져 있다.

교 통 : 군에는 은천, 재령, 신천 등 여러 방면과 통하는 도로가 있다.

명 소 : 오국리에는 안악 제3호 무덤이, 대추리에는 안악 제1, 2호 무덤이 있으며, 안악지석묘, 평정리고분, 패엽사, 월정사 등이 있다.



## 14. 신 천 군

### 〈행정구역〉

위 치 : 황해남도의 중부에 있는 군, 북부는 안악군, 서부는 삼천군과 태탄군, 남부는 벽성군과 신원군, 동부는 재령군과 잇닿아 있다.

연 혁 : 1469년부터 신천군으로 불리웠다. 1952년 12월 행정구역개편때 이전 신천군에서 로월면, 산천면, 용진면이 안악군에 넘어가고 신천면, 룡문면, 남부면, 두라면, 가련면, 온천면, 북부면, 가산면과 그리고 문무면, 문화면, 재령군 서호면 일부가 합치어 신천군이 되었다. 그후에도 몇차례 개편이 있었다.

현 황 : 행정구역은 1개 읍(신천), 31개 리(원암, 우룡, 석당, 청산, 우산, 새날, 명석, 백석, 송오, 장재, 룡당, 명사, 동령, 말산, 월성, 새길, 서원, 근로자, 석교, 호암, 반정, 화산, 룡산, 진산, 사창, 복우, 도락, 리목, 령정, 지남, 온천)로 되어 있다. 군 소재지는 신천이다.

### 〈자 연〉

지형·지세 : 북부와 동부 지역은 언덕과 충적평야로 되어 있고 남부와 남서부는 수양산맥, 구월산맥에 잇닿아 있어 군안에서 비교적 높다. 동부지역을 비롯한 많은 지역이 재령벌에 속한다. 남부에 지남산(623m), 천봉산(627m), 남서부에 달마산(596m), 까치산(594m) 등이 솟아 있다.

기 후 : 연 평균기온은 9.8℃, 1월 평균기온은 -8℃, 8월 평균기온은 24℃이며, 연 평균강수량은 900~1,000mm이다. 첫서리 10월 하순, 마감서리는 4월 하순경이다.

하 천 : 주요 강하천은 재령강의 지류인 서강과 거기에 흘러드는 우룡천, 척서천, 부정천 등이다. 강하천들은 주로 남부 혹은 서부에서 시작하여 북동쪽으로 흐른다.

산 림 : 산림은 군넓이의 40%를 차지한다.

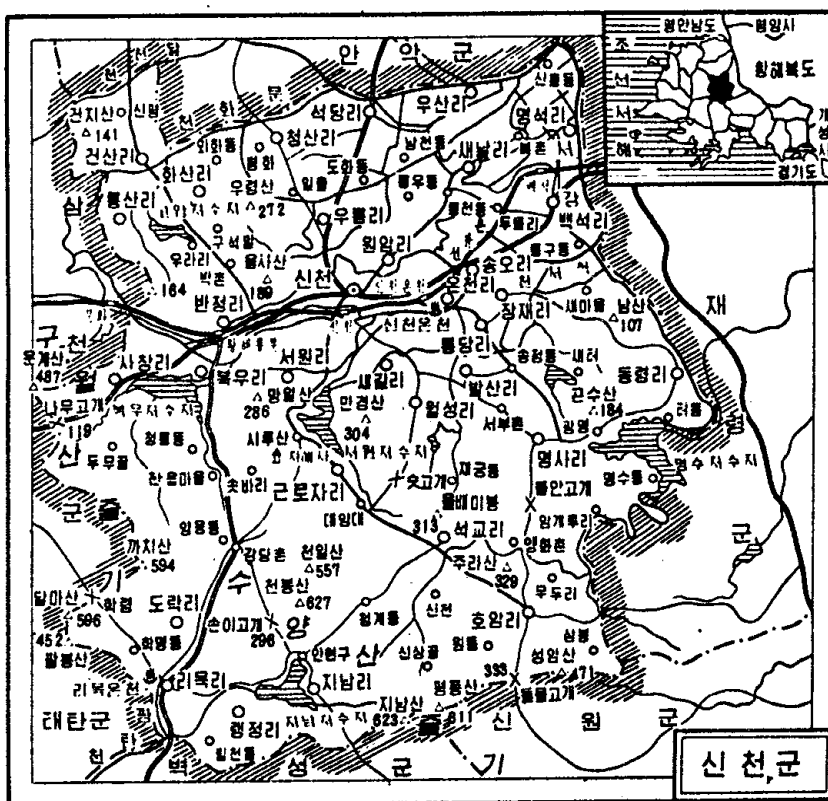
지질·토양 : 토양의 대부분은 산림갈색토양, 충적지토양, 논토양이며, 주요 지하 자원은 연, 아연, 동, 운모, 수정 등이다.

### 〈기타요소〉

주요산업 및 특산물 : 도내에서 해주 다음가는 공업생산지로 종합적인 기계공업 기지가 있다. 농업에서는 벼와 담배가 많이 생산되며, 도내의 주요 누에고치산지이기도 하다. 신천담배공장에서는 「구월산」이란 「만담배」(여송연)가 생산된다.

교 통 : 군에는 평양-철광사이의 철도역인 백석역, 신천온천역, 신천역, 황해룡문역이 있다. 안악, 재령, 삼천 등 여러 방면과 통하는 도로가 있다.

명 소 : 서원리에는 자혜사와 자혜사 5층탑, 자혜사 석등이 있으며, 신천온천과 석화약수가 있다.



## 15. 재령군

### 〈행정구역〉

위 치 : 황해남도의 동부에 있는 군, 북부는 안악군, 서부는 신천군, 남부는 신원군과 잇닿아 있으며 동부는 재령강을 사이에 두고 황해북도 은파군, 봉산군과 마주하고 있다.

연 혁 : 1415년에 재령군으로 되었으며 1914년에는 16개 면으로 이루어졌었다. 해방후 1952년 12월 행정구역개편때에 군의 일부 지역을 신원군, 신천군에 넘겨주고 이전 재령군의 북률면, 남률면, 재령면, 청천면, 장수면의 전부와 서호면, 삼강면, 은룡면의 일부로 군영역을 이루었다. 그후에도 몇차례 개편이 있었다.

현 황 : 행정구역은 1개 읍(재령), 25개 리(삼지강, 룡교, 석탄, 봉오, 서림, 양계, 천마, 장국, 서원, 청천, 신곶, 부덕, 벽산, 고산, 재천, 신환포, 강교, 굴해, 김제원, 동신흥, 북지, 남지, 래림, 고잔, 봉천)와 1개 로동자구(금산)로 되어 있다. 군 소재지는 재령이다.

### 〈자 연〉

지형·지세 : 재령강의 왼쪽연안, 넓은 재령벌에 자리잡고 있는 재령군은 대부분의 지형이 평탄하다. 남쪽경계지역에 장수산(745m), 천마산(465m) 등이 솟아 있으나 많은 지역이 평야로 되어 있다.

기 후 : 연 평균기온은 10.5℃, 1월 평균기온은 -6.8℃, 8월 평균기온은 25℃이며, 연 평균강수량은 900~1,000mm이다. 첫서리는 10월 하순, 마감서리는 4월 하순에 내린다.

하 천 : 주요 강하천은 재령강과 그 지류인 서강, 전탄천 등이다. 대부분 강바닥의 비탈이 매우 느리고 굴곡이 크다

산 림 : 산림은 군넓이의 25%를 차지한다. 산림은 거의 남부에 퍼져 있다. 많

이 자라는 나무는 소나무, 참나무이다. 장수산일대에는 장수팽나무, 장수만리화 등 희귀한 식물들이 있다.

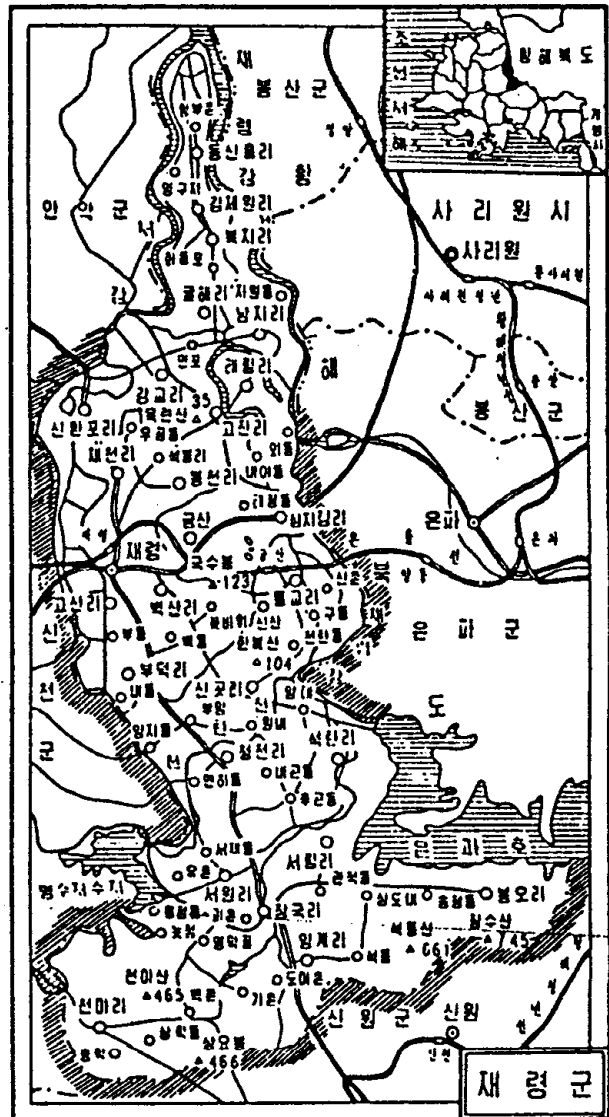
**지질·토양** : 주요 기반암은 짜개암, 편마암, 석회암, 차들, 화강암이며, 지하자원은 철, 석고, 수정, 돌비늘이다. 토양은 산림갈색토양, 충적지토양, 논토양이다.

### 〈기타요소〉

**주요산업 및 특산물** : 쌀이 많이 생산되며, 철광석을 생산하는 대규모의 재령광산이 있다.

**교 통** : 군에는 온률선(은파-철광)의 역인 재령역, 금산역이 있다. 사리원, 신천, 안악, 해주 등 여러 방향으로 가는 도로도 있다.

**명 소** : 서림리에 있는 묘음사를 비롯하여 현암, 다람절, 석동12곡이 있으며, 장수산에는 장수산성이 있다.



## 16. 신 원 군

### 〈행정구역〉

위 치 : 황해남도의 동부에 있는 군, 북부는 재령군과 황해북도 은파군, 서부는 신천군과 벽성군, 남부는 해주시와 청단군, 동부는 황해북도의 린산군과 잇닿아 있다.

연 혁 : 1952년 12월 행정구역개편때에 이전 재령군 신원면, 하성면, 상성면과 은룡면 일부, 벽성군 라덕면 일부, 금산면 일부가 합치어 신원군이 생겼다. 그후에도 몇차례 개편이 있었다.

현 황 : 행정구역은 1개 읍(신원), 19개 리(검촌, 신흥, 무학, 화석, 계남, 가려, 백우, 염탄, 자하, 령월, 신창, 룰라, 장금, 수원, 청석두, 운양, 월당, 아양, 신태)로 되어 있다. 군 소재지는 신원이다.

### 〈자 연〉

지형·지세 : 신원군은 황해남도에서 산지가 많은 군에 속한다. 북부와 북서부 정계에 장수산맥이, 남부와 남서부 정계에 수양산맥이 뻗어 있다. 북부에 장수산(745m), 서부에 평풍산(611m), 남부에 수양산(947m), 동부에 칠봉산(590m)이 솟아 있다.

기 후 : 연 평균기온은 10℃, 1월 평균기온은 -5℃, 8월 평균기온은 24℃이며, 연 평균강수량은 900mm정도이다. 첫서리는 10월 14일경, 마감서리는 4월 13일경에 내린다.

하 천 : 주요 하천은 재령강상류인 염탄천과 그 지류들인 전산천, 룡두천, 삼학천, 문암천 등이다. 군안의 하천들은 거의 길이가 짧고 물매가 급하며 철따라 수량의 변화가 심하다. 군의 중부에는 장수호가 있다.

산 림 : 산림은 군넓이의 5%를 차지한다. 소나무와 참나무가 많이 자란다. 이

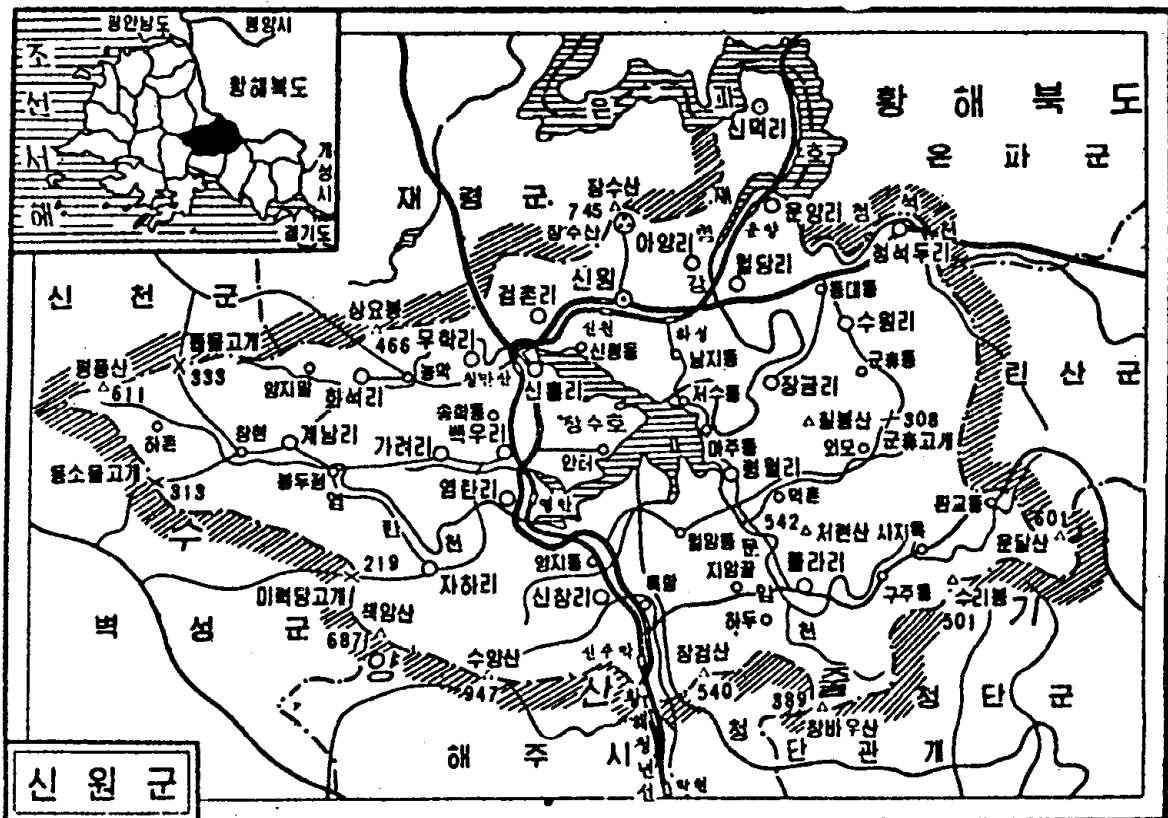
깔나무, 잣나무, 전나무, 밤나무, 아카시아나무 등도 있다.

지질·토양 : 토양의 대부분은 산림갈색토양이다. 주요 지하자원은 철, 석회석, 연, 아연, 형석 등이다.

### <기타요소>

주요산업 및 특산물 : 도내에서 해주 다음가는 기계공업의 중심지이다. 대규모의 석회석생산기지인 신덕광산과 철광석생산기지인 하성광산이 있다. 누에치기를 많이 한다.

교 통 : 군에는 평양-해주 사이의 철도역인 운양역, 하성역, 신원역, 칠만산역, 염탄역, 신주막역이 있다. 중부에 해주, 재령 방향의 도로가 뻗어 있으며 북부에서 린산방면의 도로가 갈라진다.



## 17. 봉 천 군

### 〈행정구역〉

위 치 : 황해남도의 동부에 있는 군, 북부는 황해북도 린산군과 평산군, 서부는 청단군, 남부는 연안군과 배천군, 동부는 혜성강을 사이에 두고 황해북도 금천군과 잇닿아 있다.

연 혁 : 1952년 12월 행정구역개편에 의하여 이전 황해도 연백군, 평산군 일부지역이 합치어 새로 생긴 군이다. 1954년에 황해남도에 편입되었으며 1965년에 황해북도 평산군 룡궁리 일부를 넘겨 받았다. 1990년 9월 평천군에서 봉천군으로 개칭되었다.

현 황 : 행정구역은 1개 읍(봉천), 23개 리(행정, 한정, 신담, 신명, 황룡, 원산, 백석, 연흥, 룡촌, 송정, 봉암, 대룡, 군동, 루천, 죽동, 응촌, 주담, 성기, 한촌, 가동, 화촌, 석사, 광암)로 되어 있다. 군 소재지는 봉천이다.

### 〈자 연〉

지형·지세 : 일반적 지세는 별악산맥이 뺀 북서부가 높고 북부와 중부, 남서부가 낮다. 군에는 주지봉(713m)을 비롯하여 생녀봉, 목단산, 천지산 등이 솟아 있다.

기 후 : 연 평균기온은 10℃, 1월 평균기온은 -4.6℃, 8월 평균기온은 23.6℃이며, 연 평균강수량은 1,100~1,400mm이다. 첫서리는 10월 중순, 마감서리는 4월 하순에 내린다. 안개끼는 날이 많다.

하 천 : 군에는 레성강과 그 지류인 루천, 고지천, 죽동천, 군동천 등이 있다. 대부분 강바닥의 물매가 느리고 길이가 짧다.

산 림 : 산림은 군넓이의 약 50%를 차지한다. 식물상은 다양하고 풍부하다. 많이 자라는 나무는 소나무와 참나무이다. 동백나무, 오리나무, 분지나무, 이깔나무, 잣나무도 있다.



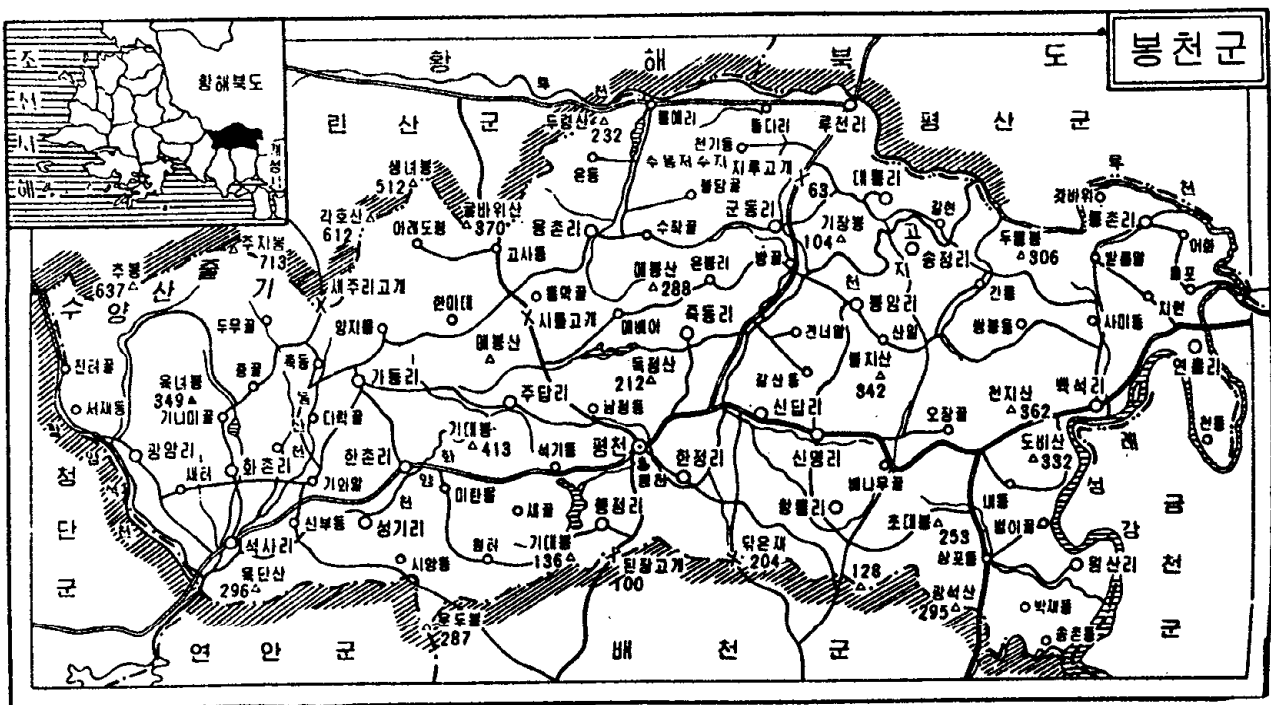
지질·토양 : 기반암의 대부분은 짜개암, 차돌, 석회암, 화강암이다. 주요 지하자원은 금, 중석, 연, 아연, 동 등이다. 토양의 대부분은 산림갈색토양, 충적지토양, 논토양이다.

### 〈기타요소〉

주요산업 및 특산물 : 농업이 주산업이다. 완초구력과 완초주단, 술, 박제품 등이 알려져 있다.

교 통 : 군에는 평천-해주 사이, 평천-평산 사이 도로가 있다. 또한 연안, 배천, 린산(황해북도) 방향의 도로도 있다.

명 소 : 신답에는 청동기시대의 고인돌, 산성과 봉화터가 있으며, 평산은천이 있다.



## 18. 배 천 군

### 〈행정구역〉

위 치 : 황해남도의 남동부에 있는 군, 서부는 연안군, 북부는 평천군, 동부는 레성강을 경계로 황해북도 금천군, 개성시 개풍군과 잇닿아 있다.

연 혁 : 이조시기부터 백천 또는 은천으로 불리웠으며 1413년 이후에는 백천군으로 되었다. 1914년에 연안군과 합치어 연백군으로 되었다가 1952년 12월 행정구역개편에 의하여 운산면, 화성면, 금산면, 은천면, 석산면, 도촌면, 류곡면, 온정면, 해월면 그리고 호동면의 일부가 합치어 배천군이 되었다.

현 황 : 행정구역은 1개 읍(배천), 26개 리(강호, 석산, 도태, 정촌, 창포, 화산, 오봉, 일곡, 대야, 화양, 흥현, 신월, 룡동, 수북, 수원, 금성, 향정, 봉화, 추정, 방현, 금곡, 류천, 운산, 금산, 문산, 역구도)와 1개 로동자구(봉량)로 되어 있다. 군 소재지는 배천이다.

### 〈자 연〉

지형·지세 : 연백벌의 동부지역을 차지하고 있는 배천군은 군넓이의 90%이상이 200m아래의 평야와 언덕으로 되어 있다. 북부에 황의산(478m), 서부에 룡각산(365m) 등이 솟아 있다. 남부바다가에는 간석지가 넓게 펼쳐져 있다.

기 후 : 기후는 해양성기후의 특징을 가진다. 연 평균기온은 11℃, 1월 평균기온은 -5℃, 8월 평균기온은 24℃이며, 연 평균강수량은 1,286mm이다. 첫서리는 10월 20일경, 마감서리는 4월 20일경에 내린다.

하 천 : 하천망의 밀도가 크다. 하천의 총연장 길이는 230여 km이며, 비교적 수량이 많다. 주요 하천은 레성강과 한교천, 라진포천 등이다.

산 림 : 산림은 군넓이의 약 30%를 차지한다.

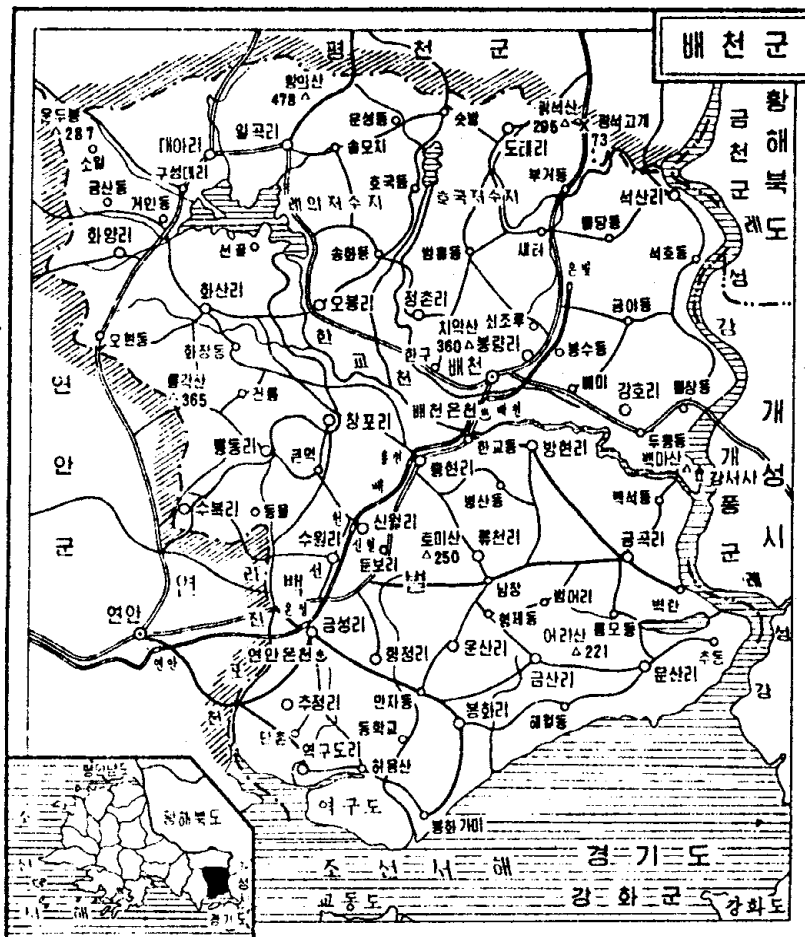
지질·토양 : 기본 토양은 산림적갈색토양, 충적지토양, 간석지토양이다. 주요 지하자원은 철, 동, 연, 아연, 록주석 등이다.

### 〈기타요소〉

주요산업 및 특산물 : 북한지역의 주요 비생산지의 하나이며, 온천을 이용한 겨울철 채소재배도 한다. 배와 복숭아가 유명하며 복숭아병조림이 특산물이다.

교 통 : 군에는 해주-은빛 사이 철도의 역들인 온정역, 신월역, 흥현역, 배천역, 은빛역들이 있다. 해주, 개성, 평천 등 여러 방면과 통하는 도로도 있다.

명 소 : 강서사, 월암리 지식묘군, 중흥궁터, 고려산 등이 있으며, 배천온천이 있다.



## 19. 연 안 군

### 〈행정구역〉

위 치 : 황해남도의 남동부에 있는 군, 동부는 배천군, 북부는 평천군, 서부는 청단군 그리고 남부는 서해〈강화만〉에 잇닿아 있다.

연 혁 : 1952년 12월 행정구역개편에 의하여 이전 남연백군 룡도면, 쾌궁면, 호남면, 봉서면, 해성면, 송봉면의 전부와 목단면, 호동면, 봉북면, 연안면, 해룡면의 일부가 합치어 이루어졌다. 1974년에 일부 지역이 청단군에 넘어갔다.

현 황 : 행정구역은 1개 읍(연안), 27개 리(자양, 소정, 호남, 라진포, 개안, 장곡, 룡호, 해월, 소아, 고포, 봉덕, 아현, 창덕, 도남, 천태, 발산, 부흥, 풍천, 정촌, 오현, 와룡, 청화, 호서, 송호, 화양, 신양, 해남)와 1개 로동자구(염전)로 되어 있다. 군 소재지는 연안이다.

### 〈자 연〉

지형·지세 : 연안군은 우리나라 곡창지대의 하나인 연백벌에 자리잡고 있다. 북부경계지역에 산들이 솟아 있으나 대부분이 평야로 되어 있다. 군의 남부지역인 강화만 연안에는 간석지가 넓게 펼쳐져 있다.

기 후 : 연 평균기온은 10.3℃, 1월 평균기온은 -5.0℃, 8월 평균기온은 24.1℃이며, 연 평균강수량은 1,200mm 이상이다. 첫서리는 10월 18일경, 마감서리는 4월 17일경에 내린다. 봄철과 가을철에 안개가 자주 낀다.

하 천 : 군에는 북부지역에서 흘러내려 남쪽 강화만에 흘러 들어가는 여러개의 중소하천들이 있다. 그 가운데서 가장 큰 강은 화양천이나 이 군을 지나는 거리는 길지 않다.

산 림 : 산림은 군넓이의 약 20%를 차지한다. 산림의 대부분은 소나무로 이루어졌다. 참나무, 아카시아나무, 밤나무도 많이 퍼져 있다. 호두나무와 수유나무,

동백나무, 고욤나무도 있다.

지질·토양 : 주요 기반암은 화강편마암, 석회암 등이며, 토양의 대부분은 산림 적갈색토양, 논토양, 충적지토양이다.

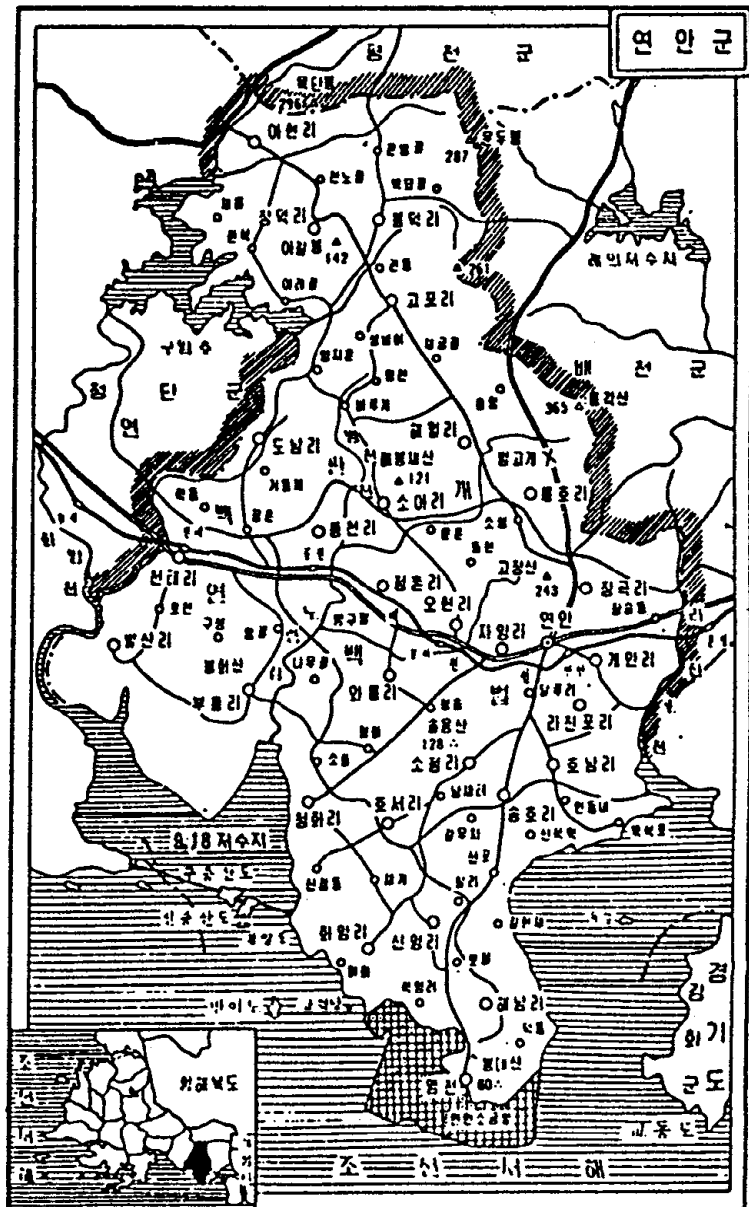
### 〈기타요소〉

주요산업 및 특산물 : 벼와 소금이 많이 생산되며, 특히 소금은 북한지역에서 큰 비중을 차지하고 있다. 오리고기 가공품이 특산물이며, 비단천, 초물공예품, 수지 그릇 등이 알려져 있다.

교 통 : 군에는 해주-은빛 사이의 철도역인 연안역, 봉서역, 풍전역, 천태역이 있다.

해주와 배천을 잇는 도로도 있다.

명 소 : 연안산성터와 연안 대첩비가 있다.



## 20. 청 단 군

### 〈행정구역〉

위 치 : 황해남도의 남동부에 있는 군, 동부는 연안군, 북부는 신원군, 평천군과 황해북도 름산군, 서부는 해주시, 남부는 서해에 잇닿아 있다.

연 혁 : 1952년 12월 행정구역개편에 의하여 이전 벽성군 영천면, 화양면, 동운면, 남연백군 래성면, 청룡면, 일신면의 전부와 추화면의 일부, 벽성군 금산면의 일부가 합치어 새로 생긴 군이다. 1961년 3월에 영양리를, 1965년 1월에 작천리와 장망리를 해주시에 넘겨주고 1974년 5월에 연안군에서 홍산리, 청정리, 심평리를 넘겨 받았다.

현 황 : 행정구역은 1개 읍(청단), 18개 리(룡포, 구월, 영산, 남촌, 신생, 소정, 금학, 화산, 갈산, 철봉, 삼정, 운곡, 동대, 덕달, 화양, 홍산, 청정, 심평)로 되어 있다. 군 소재지는 청단이다.

### 〈자 연〉

지형·지세 : 군의 대부분이 낮은 산 및 언덕과 평탄한 평야로 되어 있다. 북부에는 수리봉(501m), 구지봉(434m) 등 산들이 솟아 있고 중부와 그 이남지역에는 평야(연백벌의 일부)가 펼쳐져 있다. 남부 및 남서부 바다가에는 간석지가 발달되어 있다. 앞바다에는 룡매도, 저미도 등 섬들이 있다.

기 후 : 연 평균기온은 10.5℃, 1월 평균기온은 -4.8℃, 8월 평균기온은 24.8℃이며, 연 평균강수량은 1,200mm 정도이다. 첫서리는 10월 하순, 마감서리는 4월 중순에 내린다.

하 천 : 군에는 어사천, 화양천 등 중소하천들이 있다.

산 림 : 산림은 군넓이의 약 34%를 차지한다. 식물상이 다양하고 풍부하다. 소나무, 참나무, 아카시아나무가 많이 자란다. 초피나무, 수유나무, 굴피나무, 고욤나

무도 있다.

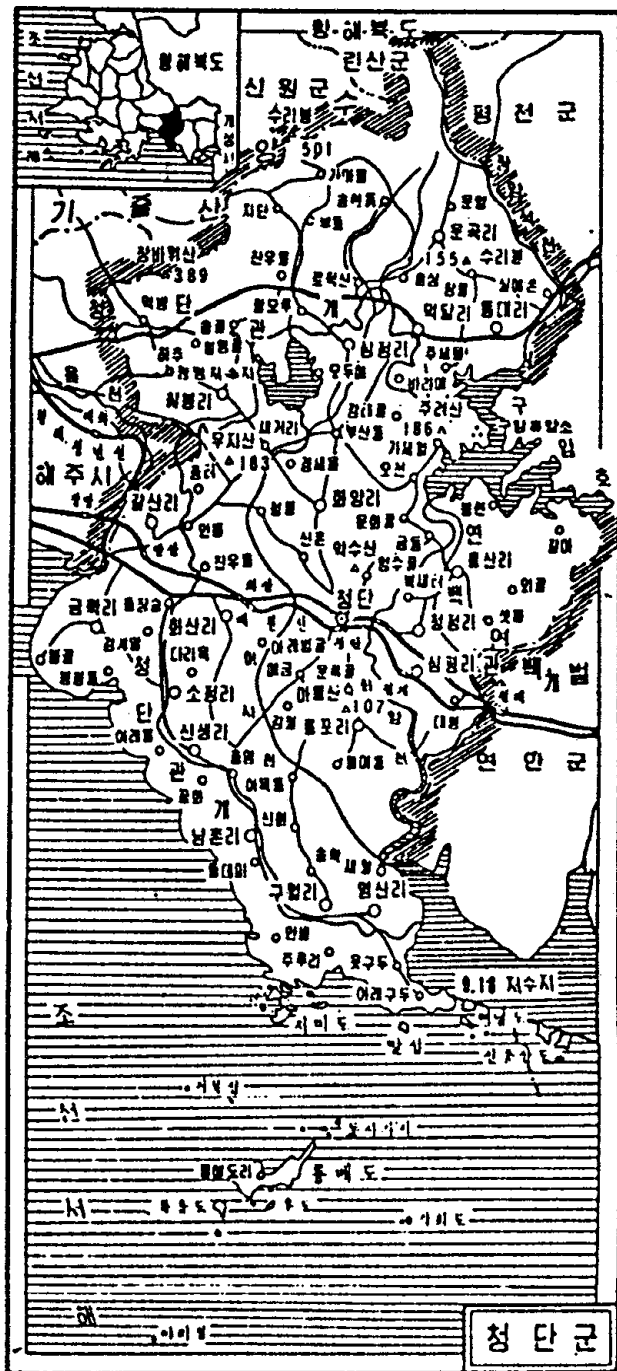
지질·토양 : 기반암의 대부분은 차돌암, 석회암, 화강암이며, 주요 지하자원은 금, 은, 철, 흑연, 인회석, 석탄이다. 주요 토양은 산림갈색토양, 산림적갈색토양, 간석지토양, 논토양이다.

〈기타요소〉

주요산업 및 특산물 : 벼가 많이 생산되는 지역이다. 배, 추리, 살구 등이 알려져 있으며, 초물공예품이 유명하다.

교통 : 군에는 해주-은빛 사이 철도역인 갈산역, 화산역, 청단역, 월계역이 있다. 해주-은빛 사이, 해주-평천 사이 도로도 있다.

명소 : 군 중심부에는 구암호가 있으며, 이곳에는 구암휴양소가 있다.



## 2. 자 연

### 가. 지형·지세

산지는 많고 평야는 적은 비중을 차지한다. 북부에는 장진고원과 부전고원이 있으며 북동-남서방향의 부전령산맥을 비롯하여 북수백산맥,련화산맥이 뻗어 있다. 그리고 북동부에는 백두산맥, 서부에는 랑림산맥과 북대봉산맥이 뻗어 있다.

도에는 높은 산과 령, 좁고 깊은 골짜기들이 수없이 많다. 바다가와 강하천 연안에 평탄한 평야가 발달되어 있다. 대표적인 것은 함주벌, 금야벌이다. 도의 평균 높이는 해발 745m이며 가장 높은 곳은 차일봉(2,504m)이다.

해안선은 길이가 455.82km(섬제외)이며 비교적 단조롭다. 리원만, 락원만, 함흥만과 호도반도, 룡대갑, 백안단 등이 있으며 연안에 호수들이 있다. 도에는 마양도를 비롯하여 64개의 섬이 있다.

### 나. 기 후

연 평균기온은 바다가지대에서 10°C 안팎, 북부내륙지대에서 2°C 정도이다. 1월 평균기온은 함흥에서 -5.1°C, 장진에서 -17.3°C이며 8월 평균기온은 함흥에서 22.8°C, 장진에서 17.2°C이다.

연 평균강수량은 정평 이남지역에서 1,100~1,300mm, 내륙고원 지방에서 600~700mm, 함흥에서 972.8mm이다.

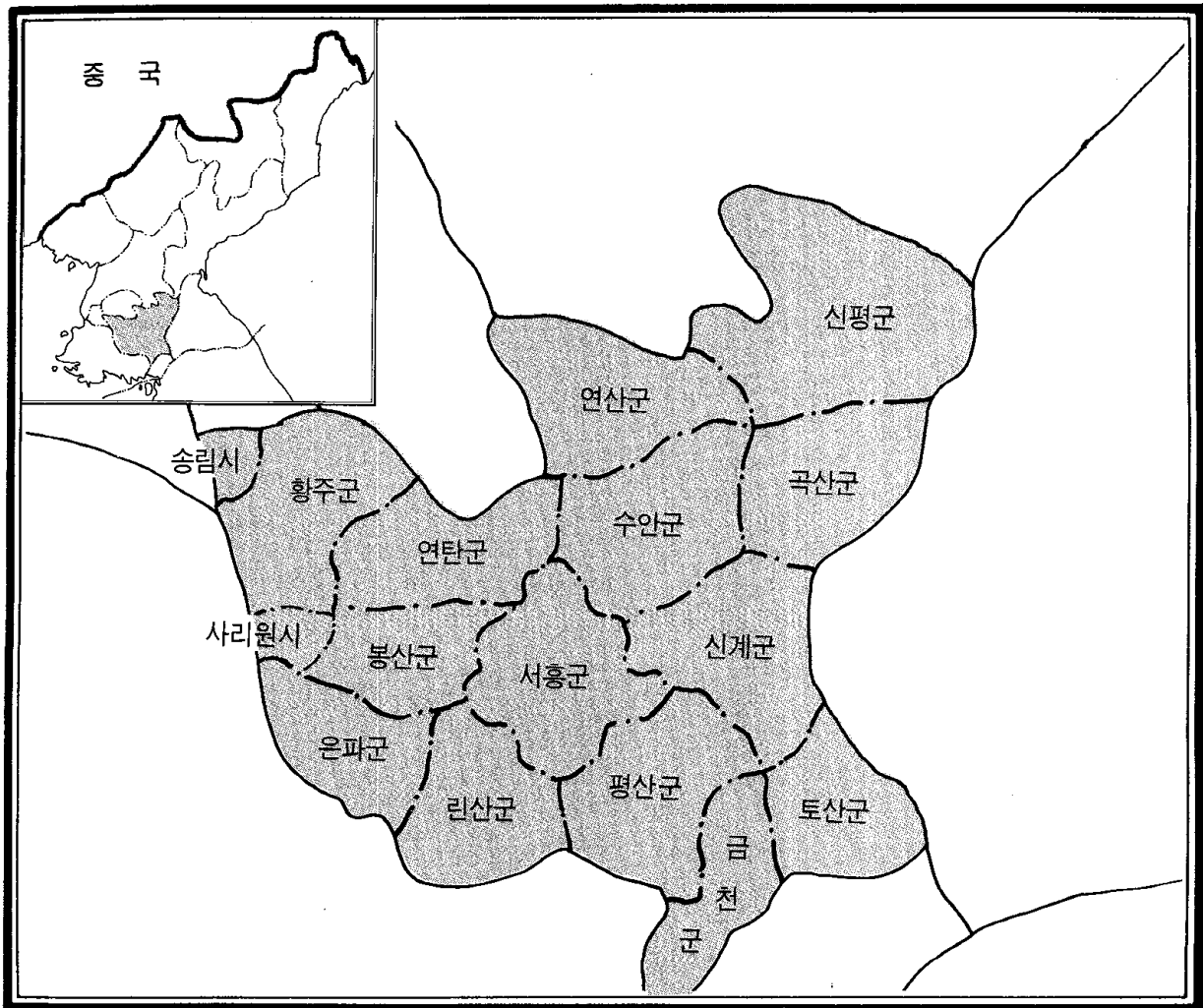
### 다. 하 천

이 도에는 북쪽으로 흘러 압록강에 합치는 장진강과 그 지류인 부전강 그리고 동해에 흘러드는 북대천(단천), 남대천(단천), 남대천(북청), 성천강, 금진강, 룡흥강 등이 있다. 동해에 흘러드는 강하천들은 길이가 짧고 물길이 곧으며 물살이 빠르다.

도에는 광포, 하포, 대인호, 룡연호 등 자연호수와 장진호, 부전호, 문양저수지, 추상청년저수지 등 인공호 및 저수지들이 있다.



# 제10장 황해북도



## 목 차

I. 개 관.....	287
1. 행정구역 .....	287
2. 자 연 .....	287
3. 기타요소 .....	290
II. 시·군별 현황 .....	293
1. 사리원시.....	294
2. 송림시.....	296
3. 황주군.....	298
4. 연탄군.....	300
5. 봉산군.....	302
6. 은파군.....	304
7. 름산군.....	306
8. 서흥군.....	308
9. 수안군.....	310
10. 연산군.....	312
11. 신평군.....	314
12. 곡산군.....	316
13. 신계군.....	318
14. 평산군.....	320
15. 금천군.....	322
16. 토산군.....	324

# I. 개 관

## 1. 행정구역

### 가. 위 치

우리 나라 서부지방의 중부에 있는 도. 북서부는 평양시, 남포시, 북동부는 평안남도, 동부는 강원도, 서부와 남서부는 황해남도, 남동부는 개성시와 잇닿아 있다.

### 나. 연 혁

이 도는 관내도, 서해도, 풍해도, 한주로 불리워 왔으며 1417년부터 황해도로 불리웠다. 황해도라는 말은 당시 황주목과 해주목의 첫 글자를 따서 붙인 것이다. 이조시대 전국을 8개 도로 나눌 때 황해북도는 황해남도와 함께 하나의 행정구역 단위의 황해도로 되어 있었다.

해방후 1954년 10월, 도는 황해북도와 황해남도로 갈라졌다. 이 당시는 2개의 시(사리원시, 송림시), 17개의 군으로 되어 있었다. 그후 개성시가 직할시로 되면서 장풍군, 개풍군, 판문군이 개성시로 넘어갔다.

### 다. 현 황

행정구역은 2개 시(사리원, 송림)와 14개 군(황주, 연탄, 봉산, 은파, 름산, 서흥, 수안, 연산, 신평, 곡산, 신계, 평산, 금천, 토산)으로 이루어져 있다. 도 소재지는 사리원이다.

## 2. 자 연

### 가. 지형·지세

도에는 북동부와 동부에 상대적으로 높은 산지대가 놓여 있으나 전반적 지역은

저산성 산지로서 낮고 물매가 느리다. 도에서 제일 높은 하람산도 해발높이 1,485m에 지나지 않으며 도넓이에서 1,000m이상 되는 지역은 1.5% 정도이다. 그리고 500m아래의 낮은 지역은 91.1%로서 도넓이의 대부분을 차지하며 그 가운데서도 200m아래의 언덕 및 평야지역이 62.1%이다.

도에는 강동산맥의 끝부분과 아호비령산맥, 언진산맥, 정방산맥, 멸악산맥이 있다. 이 산맥들에는 하람산, 백년산(1,340m), 룡판덕산(1,323m), 대각산(1,278m), 언진산(1,118m), 멸악산(818m), 정방산(481m) 등이 솟아 있다. 이 산맥에는 지경령(650m), 소재령(821m) 등의 령들이 있다.

#### 나. 기 후

우리 나라 중부에 놓여 있는 황해북도는 대륙성기후의 특징을 가지고 있다.

연 평균기온의 지역적 분포를 보면 송림 10.4℃, 은파 10.2℃, 사리원과 봉산 10.1℃, 수안 8.7℃, 신평 8.8℃이다. 1월 평균기온은 송림이 -7℃, 은파가 -7.3℃, 사리원과 봉산이 -6.8℃, 수안과 신평이 -8.7℃이다. 8월 평균기온은 송림 25℃, 은파 24.9℃, 사리원과 봉산 24.8℃, 수안과 신평 23.7℃이다.

연 평균강수량은 900~1,400mm로서 그 지역적 차이가 심하며 연 평균강수량의 50~60%가 여름철에 내린다.

첫서리는 대부분 지역들에서 10월 중순경에 내리고 마감서리는 4월 중순경에 내린다. 신평, 수안 지역에서는 4월 27일경에 내린다.

#### 다. 하 천

황해북도는 대동강과 그 지류인 재령강, 남강 그리고 례성강과 립진강의 물줄기에 속하는 하천들이 흐르고 있다.

하천들 가운데서 길이가 50km이상 되는 하천은 6개 뿐이고 그보다 작은 것은 200여개이다. 이와 같이 대부분의 하천은 유역넓이 300km<sup>2</sup>아래의 중소하천들이다.

례성강은 도안에서 제일 큰 강이다. 례성강유역에는 큰 규모의 신곡저수지와 30여개의 중소규모 저수지가 있다.

이 도의 큰 강들은 하류에서 밀물의 영향을 받는다. 도안에는 북한지역 최대의 관개용 저수지인 은파호와 서흥호를 비롯하여 80여개의 저수지가 있다.

## 라. 산 림

황해북도는 지역에 따라 기상기후조건이 서로 다른 것과 관련하여 식물종이 다양한 것이 특징이다.

황해북도는 온대북부 활엽수림구와 온대남부 활엽수림구가 어울리는 지대로서 가문비나무, 분비나무, 들쭉나무와 같은 한대성식물로부터 으름덩굴, 서어나무, 감나무 등 아열대식물에 이르기까지 여러가지 식물들이 자라고 있다.

도의 산림은 주로 소나무를 위주로 하는 침엽수림과 참나무를 주로 하는 활엽수림이다. 도의 산림넓이 가운데서 침엽수림이 차지하는 몫은 40%인데 그 가운데서 소나무숲이 73%이다. 활엽수림은 60%이고 그 가운데서 참나무숲이 78%를 차지한다.

도에는 가침박달, 검팽나무, 피뿌리꽃, 솔인진, 백리향, 으름덩굴, 황목련 등 우리나라 특산물들이 분포되어 있다.

자비산 동물보호구, 대각산 동물보호구, 수룡산 동물보호구, 크낙새 동물보호구 등이 설치되어 있다.

## 마. 지질 · 토양

황해북도의 지질은 시생대층, 상부원생대층, 하부고생대층, 중부고생대층, 중생대층, 신생대 제3기층 및 제4기 층으로 이루어졌다.

대표적인 암석들은 흑운모편암, 차돌, 운모편암, 결정질편암, 석회암, 고회암, 대리암, 천매암, 록색편암, 점판암, 재암, 자갈암, 감탕암, 화강암, 모빛장암, 빛장암, 석영반암, 화강반암 등이다.

황해북도에는 매우 다양한 유용광물들이 많이 묻혀 있는데 특히 북동부와 서부 지역에 더 많이 묻혀 있다. 이 도에는 월프람, 금, 은, 연, 아연, 폴리브덴, 니켈, 코발트, 화강석, 대리석, 갈탄, 니탄, 무연탄, 초무연탄 등이 있다.

황해북도에는 멸약산맥을 경계로 2개의 토양형이 수평적으로 분포되어 있다. 즉 멸약산맥의 북부지역에는 산림갈색토양이, 남부지역에는 산림적갈색토양이 분포되어 있다. 그밖에 산악표백화산림갈색토양, 진펄토양, 충적지토양 등도 분포되어 있다.

### 3. 기타요소

#### 가. 주요산업

**공업** : 주요 공업부문은 흑색금속공업, 채굴업, 건재공업, 기계공업 등 중공업과 방직공업, 신발공업, 식료공업 등 경공업으로 이루어져 있다. 흑색금속공업은 이 도에서 가장 큰 비중을 차지할 뿐 아니라 북한지역내에서도 중요한 위치에 있다. 채굴업에서는 월프람, 연, 아연이 중요하며 건재공업에서는 시멘트가 기본이고 천연 스텔트를 비롯한 석재도 생산한다.

**농업** : 이 도는 산지가 많고 내륙적인 도이면서도 경지면적이 비교적 넓으며, 평남, 황남, 평북 등과 함께 농업생산비중이 큰 도이다. 주요 농업 부문은 알곡을 위주로 하는 농산업과 축산업, 과수업, 양장업으로 이루어져 있으며, 알곡생산의 기본은 벼와 강냉이이다. 논은 경지면적의 25%를 차지한다. 축산업은 농산업 다음가는 위치에 있다.

#### 나. 교 통

황해북도는 지리적으로 보아 중부지역에 놓여 있는 도로서 서해안과 동해안 지역의 경제문화적 연계를 강화하는데 매우 중요한 의미를 지닌다. 철도운수는 황해북도 교통에서 중심을 이룬다.

도에는 평부선, 청년이천선, 황해청년선, 은률선, 송림선, 서사리원선 등의 철도가 뻗어 있다.

도로교통은 황해북도 교통에서 중요한 의미를 가진다. 평양-사리원-개성 사이의 도로는 이 도의 기본간선을 이루고 있다.

또한 평산-신계-신평-양덕(평안남도) 사이, 금천-토산-이천(강원도) 사이, 평산-평천(황해남도) 사이, 사리원-재령(황해남도) 사이, 황주-송림 사이의 도로가 뻗어 있다.

## 다. 명 소

황해북도에는 경치좋은 명승지들이 많다. 정방산은 예로부터 아름답기로 널리 알려진 명승지이다. 또한 물맑고 공기가 좋을뿐 아니라 다양한 식물상과 기묘한 바위들이 절경을 이루는 서흥호 유원지가 있다. 사리원시 중심부에는 아름다운 경암산성지와 성불사를 비롯한 많은 유적유물들이 있다.





## Ⅱ. 시·군별 현황

구	분	읍	리	동	로동자구	구	분	읍	리	동	로동자구			
사	리	원	시	-	5	26	-	연	산	군	1	14	-	1
송	림	시	-	6	18	-	신	평	군	1	14	-	2	
황	주	군	1	28	-	-	곡	산	군	1	20	-	-	
연	탄	군	1	17	-	-	신	계	군	1	27	-	-	
봉	산	군	1	19	-	-	평	산	군	1	21	-	1	
은	파	군	1	16	-	1	금	천	군	1	14	-	-	
린	산	군	1	19	-	-	토	산	군	1	17	-	-	
서	홍	군	1	23	-	-								
수	안	군	1	17	-	1								
							계		14	277	44		6	

## 1. 사리원시

### 〈행정구역〉

위 치 : 황해북도의 소재지, 남부는 은파군, 북부와 동부는 봉산군, 서부는 황해남도 재령군과 서로 접하여 있다.

연 혁 : 사리원시는 이조시대에 황해도 봉산군에 속하여 있었다. 해방후 1947년 6월에 봉산군에서 갈라져 사리원시로 되었다. 1954년 10월에 사리원시는 황해도가 황해남북도로 갈라지면서 황해북도의 소재지로 되었다.

현 황 : 행정구역은 26개 동(구천1, 구천2, 구천3, 구천4, 산업, 동1, 동2, 북1, 북2, 북3, 북4, 운하1, 운하2, 신양, 철산, 상매1, 상매2, 원주, 신흥, 상하, 서리, 대성, 어수, 도립, 광성, 경암)과 5개 리(구룡, 신창, 미곡, 만금, 해서)로 이루어져 있다.

### 〈자 연〉

지형·지세 : 시의 북부에는 정방산(481m), 한철산(458m), 발양산(440m)이 솟아 있다. 사리원 시내에는 경암산(139m)이 있고 남쪽 변두리에는 미아산(125m)이 솟아 있다. 사리원시의 한북판과 변두리는 평탄한 평야로 되어 있다. 이 평야는 남쪽으로 봉산나무리벌, 서쪽으로 재령나무리벌과 잇닿아 있다.

기 후 : 연 평균기온은 10.1℃, 1월 평균기온은 -6.8℃, 8월 평균기온은 24.8℃이며, 연 평균강수량은 919.5mm이다. 첫서리는 10월 17일, 마감서리는 4월 19일에 내린다.

하 천 : 사리원시에는 정방천, 상매천 등의 하천들이 있으며, 서흥강을 막아 건설한 운하와 두개의 큰 경암호가 있다.

산 림 : 산림은 시넓이의 21%를 차지한다. 주요 수종은 소나무, 참나무, 아카시아나무, 잣나무, 노가지나무 등이다.

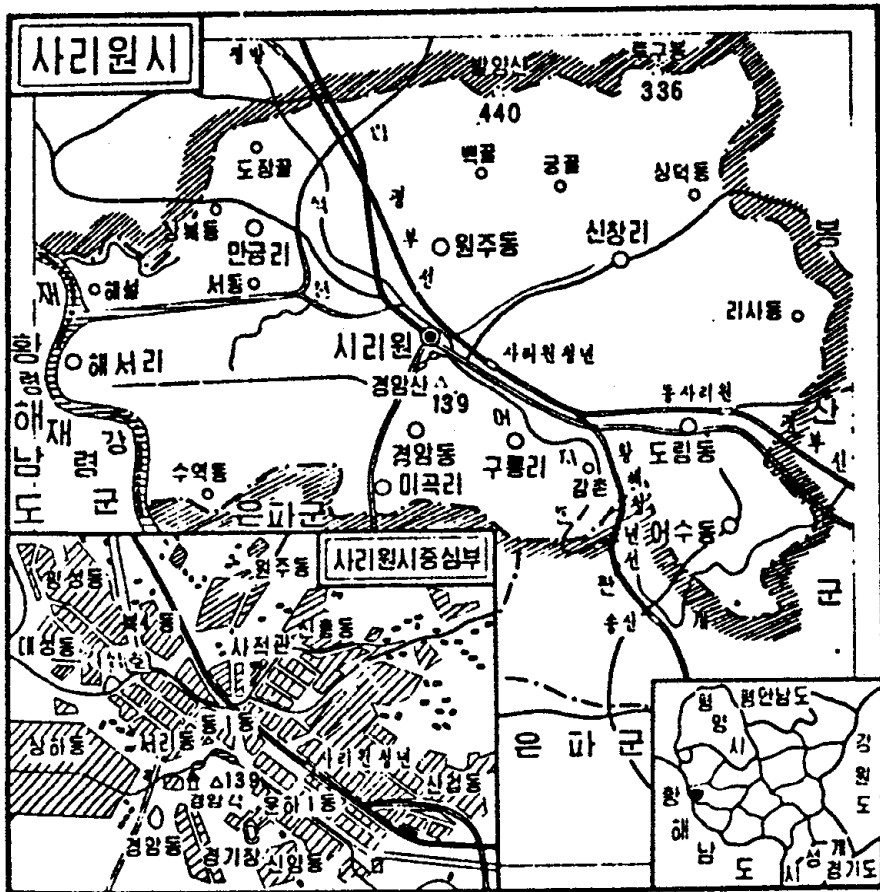
**지질·토양** : 주요 기반암은 석회암, 점판암, 혈암, 석영반암 등이며, 지하자원은 갈탄과 차돌점바위가 있다. 토양은 대부분지역이 산림갈색토양이다.

### 〈기타요소〉

**주요산업 및 특산물** : 방직공업의 중심지로 사리원방직공장은 방직, 연사, 방직, 나염 부문을 갖춘 대규모 종합공장이다. 특산물로는 미나리와 이 지방에서 재배해 온 승리포도가 있다.

**교 통** : 사리원시는 교통상 중요한 위치에 있다. 시에는 평부선, 황해청년선, 서사리원선과 평양시와 개성시, 황해남도를 잇는 도로가 있다. 길성포를 통하여 재령강과 대동강을 따라 송림, 남포, 평양까지 배가 다니고 있다.

**명 소** : 명승지로 정방산, 경암산이 있으며, 유적으로 경암루, 성불사가 있다.



## 2. 송 립 시

### 〈행정구역〉

**위 치** : 황해북도의 북서부 대동강기슭에 있는 시. 서부는 대동강을 사이에 두고 남포시와 마주하고 있으며 북부는 평양시 강남군과 접하여 있고 나머지 부분은 황주군이 둘러싸고 있다.

**연 혁** : 해방후 1947년 행정구역개편에 의하여 황주군 송림면 지역이 송림시로 되었다. 1967년 10월에는 사포2동 일부를 갈라 새마을동을, 삼가동과 철산동 일부를 갈라 네길동을, 동송동과 운곡동 일부를 갈라 꽃핀동을, 당산리와 린동 일부를 갈라 새살림동을 새로 만들었다.

**현 황** : 행정구역은 18개 동(대흥, 신흥, 송산, 오류, 월봉, 산서, 운곡, 동송, 철산, 사포1, 사포2, 석탑, 전동, 삼가, 새마을, 네길, 꽃핀, 새살림), 6개 리(당산, 석탄, 신성, 마산, 서송, 신량)로 되어 있다.

### 〈자 연〉

**지형·지세** : 송림시는 대동강 유역의 넓은 충적평야에 놓여 있어 전반적 지역이 평탄한 평야로 되어 있으나 동부지역으로 가면서 점차 낮은 산들과 언덕들이 엇갈리어 놓여 있다. 시내에는 송림산(190m), 월봉산 등이 있다.

**기 후** : 연 평균기온은 10.4℃, 1월 평균기온은 -7℃, 8월 평균기온은 25℃이며, 연 평균강수량은 918.3mm이다. 첫서리는 10월 18일경, 마감서리는 4월 18일경에 내린다.

**하 천** : 송림시의 서부에는 대동강이, 북부에는 매상천이, 남부에는 대동강에 흘러드는 황주천이 있다.

**산 림** : 시넓이에서 산림넓이는 22.8%를 차지한다. 예로부터 송림산에 울창한 소나무숲이 우거져 송림이라 불렀다 한다. 산에는 주로 소나무, 잣나무, 삼엽송,

아카시아나무, 오리나무, 밤나무 등이 있다.

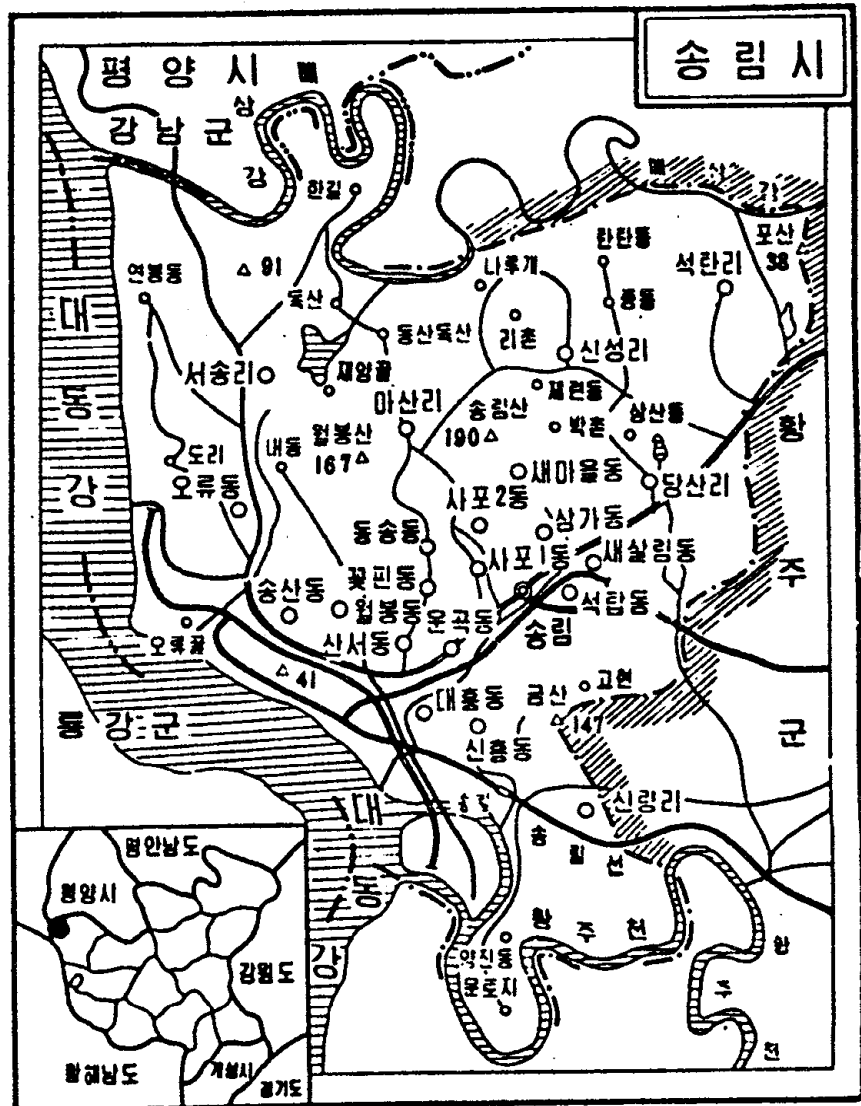
**지질·토양** : 토양의 대부분은 산림갈색토양이며 매상천, 황주천 유역을 비롯한 낮은 땅들에는 비옥한 충적지토양이 분포되어 있다.

### 〈기타요소〉

**주요산업 및 특산물** : 흑색금속공업이 북한지역에서 매우 큰 비중을 차지하고 있으며, 황해제철소는 철생산에서부터 압연에 이르는 철생산 종합기지의 하나이다.

**교통** : 시에는 송림-황주 사이 철도와 송림-황주, 송림-흑교 사이의 도로가 있다. 또한 송림항을 통한 수상교통도 중요하다.

**명소** : 석탄리에는 신석기유적과 고구려 고분 등이 있다.



### 3. 황 주 군

#### 〈행정구역〉

위 치 : 황해북도의 북서부 대동강 하류연안에 있는 군. 북부는 평양시의 강남군, 중화군, 서부는 송림시와 대동강을 사이에 두고 남포시의 룡강군, 황해남도의 은천군과 잇닿아 있으며 남부는 봉산군, 동부는 연탄군, 평양시의 상원군과 접하여 있다.

연 혁 : 1952년 12월 행정구역개편에 의하여 금봉리와 칠봉리가 연탄군으로, 문현리가 봉산군으로, 석탄리가 송림시로 넘어갔다.

현 황 : 행정구역은 1개 읍(황주), 28개 리(신상, 선봉, 순천, 침촌, 구포, 포남, 청룡, 대동, 삼진, 철도, 장천, 삼정, 석산, 룡궁, 청운, 석정, 인포, 광천, 장사, 금석, 흑교, 룡천, 고연, 내외, 외상, 삼훈, 천주, 은성)로 되어 있다. 군 소재지는 황주이다.

#### 〈자 연〉

지형·지세 : 대부분 지역이 언덕벌과 평탄한 평야로 되어 있다. 군의 북동부 지역에는 고정산(296m), 동부 지역에는 천주산(385m), 남부 지역에는 명송지인 정망산(481m)이 솟아 있다. 군에는 황주언덕벌, 룡새벌, 매상벌과 같은 평야들이 있다.

기 후 : 군의 연 평균기온은 9.8℃, 1월 평균기온은 -7.7℃, 8월 평균기온은 24.7℃이며, 연 평균강수량은 934mm이다. 첫서리는 10월 16일 경에, 마감서리는 4월 20일경에 내린다.

하 천 : 군으로는 대동강과 재령강, 황주천을 비롯한 30여개의 하천들이 있다.

산 림 : 산림은 군넓이의 30%를 차지한다. 군의 전반적 산들에서는 소나무를 비롯하여 참나무, 아카시아나무 등이 자라고 있다.

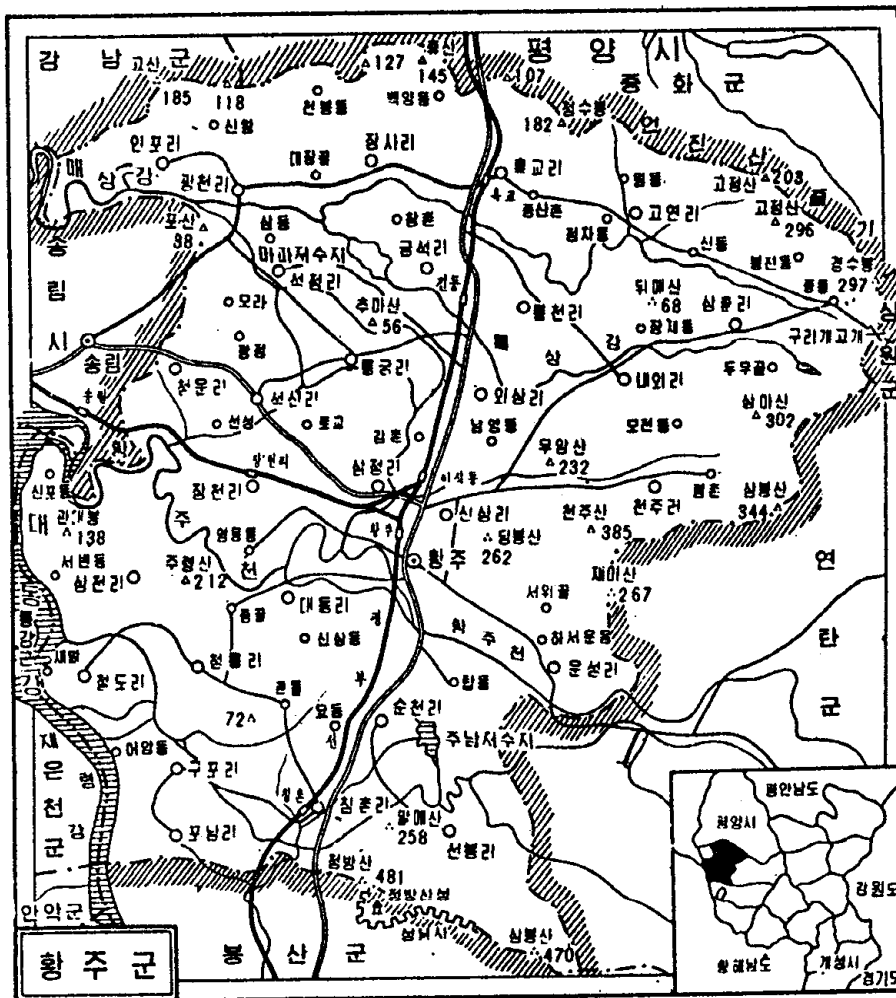
지질·토양 : 주요 기반암은 석회암, 차돌, 짜개암, 점판암, 혈암 등이며, 산림갈색토양이 가장 넓게 퍼져 있다.

### 〈기타요소〉

주요산업 및 특산물 : 사과, 쌀, 무명과 같은 농산물과 가내수공업 제품이 이 고장의 특산물로 알려져 있으며, 황주읍에서 자생하는 황주연(蓮)이 유명하다.

교통 : 군에는 평부선, 송림선(황주-송림사이)이 있으며 이 선들의 역들인 황주역, 긴동역, 흑교역, 침촌역, 장천리역들이 있다. 또한 군에는 평양-사리원 사이, 황주-송림 사이 도로를 비롯하여 여러 지방과 연결되는 도로들이 있다.

명소 : 명승지로는 정방산이 있으며, 정방산성, 극성터, 동선관, 성불사, 왕임천, 월파루터 등 유물, 유적이 있다.



## 4. 연 탄 군

### 〈행정구역〉

위 치 : 황해북도 북서부, 황주천 상류연안에 있는 군. 남부는 봉산군과 서흥군, 서부는 황주군, 북부는 평양시 상원군, 동부는 수안군과 잇닿아 있다.

연 혁 : 연탄군은 1952년 12월 행정구역개편으로 황주군의 동부(구락면, 도치면, 인교면의 일부)와 서흥군의 북부(세평면, 도면, 소사면), 수안군의 서부(롤리면) 지역을 떼내어 새로 만든 군이다.

현 황 : 행정구역은 1개 읍(연탄), 17개 리(미산, 월룡, 금봉, 도치, 성산, 칠봉, 수봉, 창매, 봉재, 풍답, 신흥, 신크, 오봉, 문화, 성매, 장운, 송죽)로 되어 있다. 군 소재지는 연탄이다.

### 〈자 연〉

지형·지세 : 연탄군의 지형은 북쪽 언진산맥과 남쪽 정방산맥 사이에 있는 낮은 산들과 언덕벌이 많은 분지지대로서 동쪽으로부터 서쪽으로 가면서 점차 낮아진다. 군의 북쪽경계로 되는 언진산맥에는 시루봉(879m), 주라산(330m), 삼봉산(344m)등이 동서로 뻗어 있으며 군의 남쪽경계를 이루는 정방산맥에는 전주산(652m), 보명산(592m), 가마봉(483m) 등의 산들이 있다. 정방산맥에는 자비령(330m), 량선배고개(318m) 등이 있다.

기 후 : 연 평균기온은 9.5℃, 1월 평균기온은 -7.9℃, 8월 평균기온은 24.4℃이며, 연 평균강수량은 955.3mm이다. 첫서리는 10월 13일경, 마감서리는 4월 22일경에 내린다.

하 천 : 군에는 황주천, 소매천, 연탄천, 신크천을 비롯하여 많은 하천들이 있으며, 하천들의 상류에는 연탄호를 비롯하여 여러개의 저수지가 있다.

산 림 : 산림넓이는 군넓이의 65%를 차지한다. 산에는 소나무, 잣나무를 비롯



한 침엽수가 산림넓이의 80%를 차지한다.

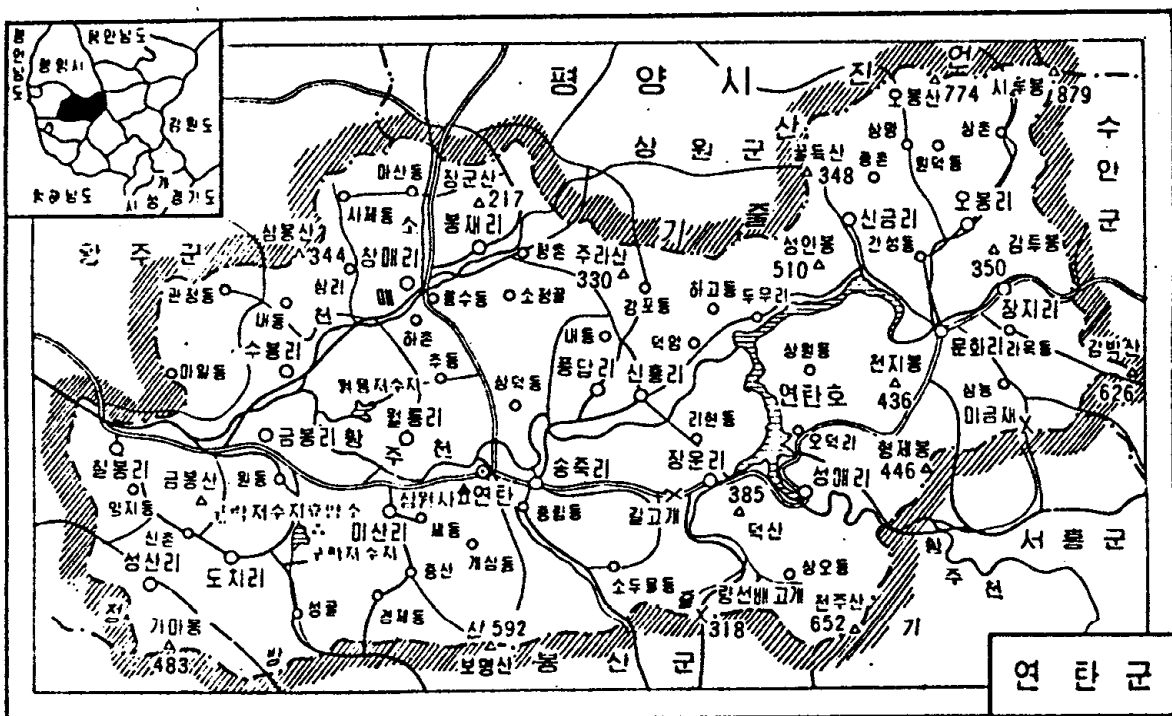
지질·토양 : 지질구성은 화강암, 석회암, 점판암, 천매암, 차돌 등으로 되어 있다. 군에는 산림갈색토양, 충적지토양과 논토양이 퍼져 있다.

### 〈기타요소〉

주요산업 및 특산물 : 과일밭이 많이 조성되었으며, 스테트가 많이 생산된다.

교 통 : 연탄군은 황주군, 수안군, 봉산군, 평양시 상원군과 도로로 연결된다. 연탄읍에서 황주까지는 24km이다.

명 소 : 연탄호, 자비산, 심원사, 구락저수지 등이 있으며, 읍내 중립동에는 신석기시대의 선사유적인 고인돌이 있다. 구락저수지 주변은 휴양소로 이용되고 있다.



## 5. 봉 산 군

### 〈행정구역〉

위 치 : 황해북도 서부에 있는 군. 사리원시를 둘러 싸고 있는 군이다. 북부는 정방산맥을 경계로 황주군과 연탄군, 동부는 서흥군, 남부는 은파군과 린산군, 서부는 재령강을 사이에 두고 황해남도 재령군과 안악군에 각각 잇닿아 있다.

연 혁 : 1952년 12월 행정구역개편으로 남부의 대부분 지역이 은파군에, 1973년에 미곡리, 만금리, 어수로동자구가 사리원시에 넘어갔다.

현 황 : 행정구역은 1개 읍(봉산), 19개 리(가촌, 토성, 지탑, 송산, 선정, 대룡, 봉의, 문현, 정방, 독정, 천덕, 오봉, 류정, 관정, 구연, 청계, 마산, 청룡, 구읍)로 되어 있다. 군 소재지는 봉산이다.

### 〈자 연〉

지형·지세 : 봉산군은 재령벌의 동부에 자리잡고 있는 군으로서 낮은 산지와 벌로 되어 있다. 군의 북부는 정방산맥이 동서방향으로 뻗어 있고 여기에 자비산(691m), 가마봉(483m), 정방산(481m) 등이 솟아 있어 산지로 되어 있으나 남서부로 가면서 점차 낮아져 재령나무리벌과 잇닿아 있는 봉산나무리벌이 펼쳐져 있다.

기 후 : 기후는 비교적 따뜻하고 여름과 겨울의 기온차가 심하지 않은 편이다. 연 평균기온은 10.1℃, 1월 평균기온은 -7℃, 8월 평균기온은 25℃이며, 연 평균강수량은 919.5mm이다. 첫서리는 10월 16일경에, 마감서리는 4월 16일경에 내린다.

하 천 : 군에는 서흥강을 비롯하여 14개의 하천들이 있다.

산 림 : 산림넓이는 군넓이의 50.6%이며 그중 침엽수가 48%를 차지한다. 주요 나무는 소나무, 참나무, 잣나무, 이깔나무, 물푸레나무, 아카시아나무 등이다.

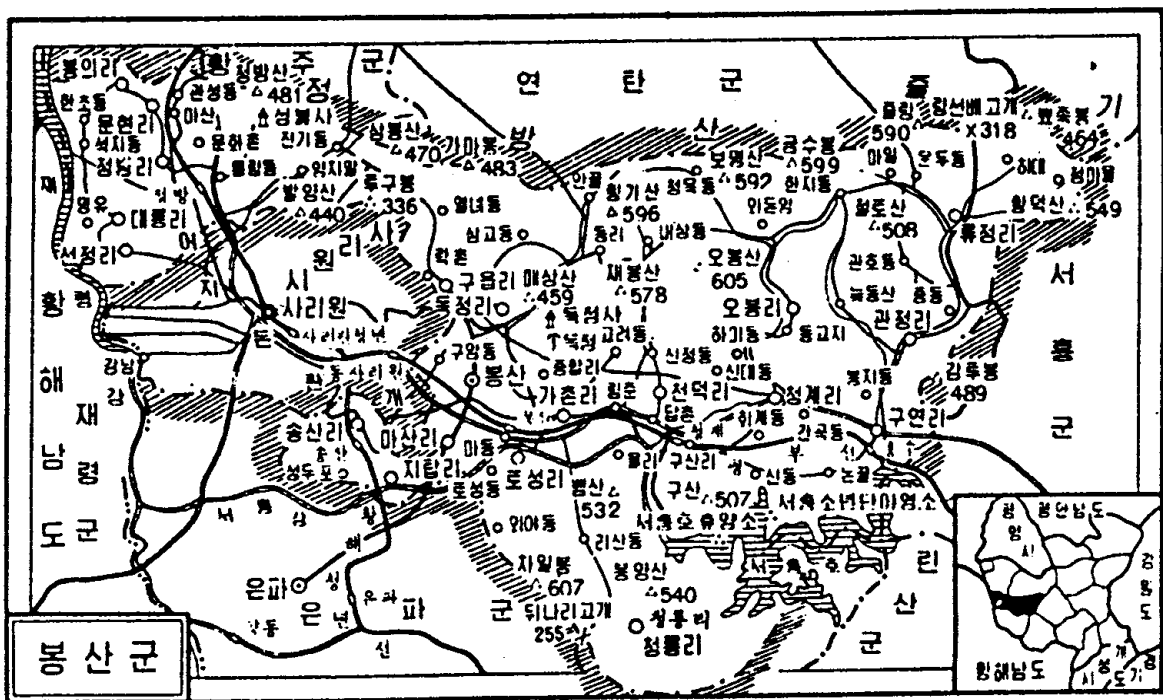
**지질·토양** : 군에는 석회암이 무진장하게 매장되어 있으며, 유연탄, 고령토, 중정석, 연, 아연 등의 지하자원도 있다. 토양은 대부분지역이 산림갈색토양으로 되어 있으며 평야지대는 충적지토양과 논토양으로 되어 있다.

### 〈기타요소〉

**주요산업 및 특산물** : 북한의 중요한 시멘트 생산기지의 하나인 2.8시멘트공장이 있으며, 벼가 많이 생산되는 지역의 하나이다. 특산물로는 봉산대추와 봉산포도, 그리고 수박이 있다.

**교 통** : 군에는 평부선과 황해청년선이 있다. 군에는 평양-개성 사이, 청계, 오봉, 홍수, 봉의, 관정을 연결하는 도로가 있다.

**명 소** : 봉산9암, 봉산 12경, 서흥호 등이 있으며, 유적으로는 정방산성과 정방산성 남문이 있다. 천연기념물로 크낙새가 서식하고 있다.



## 6. 은 파 군

### 〈행정구역〉

위 치 : 황해북도 서남부에 있는 군. 북부는 사리원시와 봉산군, 동부는 린산군, 남부는 황해남도 신원군, 서부는 재령강을 사이에 두고 황해남도 재령군과 접하여 있다.

연 혁 : 1952년 12월 행정구역개편때 봉산군, 재령군, 신원군의 일부 지역을 떼 내어 새로 만든 군이다.

현 황 : 행정구역은 1개 읍(은파), 16개 리(초구, 대청, 묘송, 레로, 류정, 양동, 옥현, 구련, 기산, 묵천, 갈현, 신촌, 전산, 적성, 금대, 강안)와 1개 로동자구(광명)로 되어 있다. 군 소재지는 은파이다.

### 〈자 연〉

지형·지세 : 은파군은 재령벌과 잇닿아 있는 군으로서 낮은 산지와 평야로 되어 있다. 북쪽에는 차일봉(607m), 봉양산(540m) 등의 산들이 솟아 있다. 그밖의 지역들에는 낮은 산들과 평야들이 퍼져 있다. 특히 서흥강과 재령강이 합치는 지역에는 넓고 기름진 태상벌이 펼쳐져 있다.

기 후 : 연 평균기온은 10.2℃, 1월 평균기온은 -7.3℃, 8월 평균기온은 24.9℃이며, 연 평균강수량은 1,076mm이다. 첫서리는 10월 16일경에, 마감서리는 4월 17일경에 내린다.

하 천 : 군에는 서흥강, 재령강, 은파천 등 비교적 큰 강들이 있다. 군에는 북한 지역 최대의 관개용 저수지인 은파호가 있다.

산 림 : 군넓이의 43.8%를 차지하는 산지에는 소나무, 참나무 등이 있다.

지질·토양 : 기반암은 주로 석회암, 고회암, 점판암, 차돌 등이다. 토양은 대부분이 산림갈색토양으로 되어 있으며 강연안의 넓은 평야지대는 충적지토양과 논토양

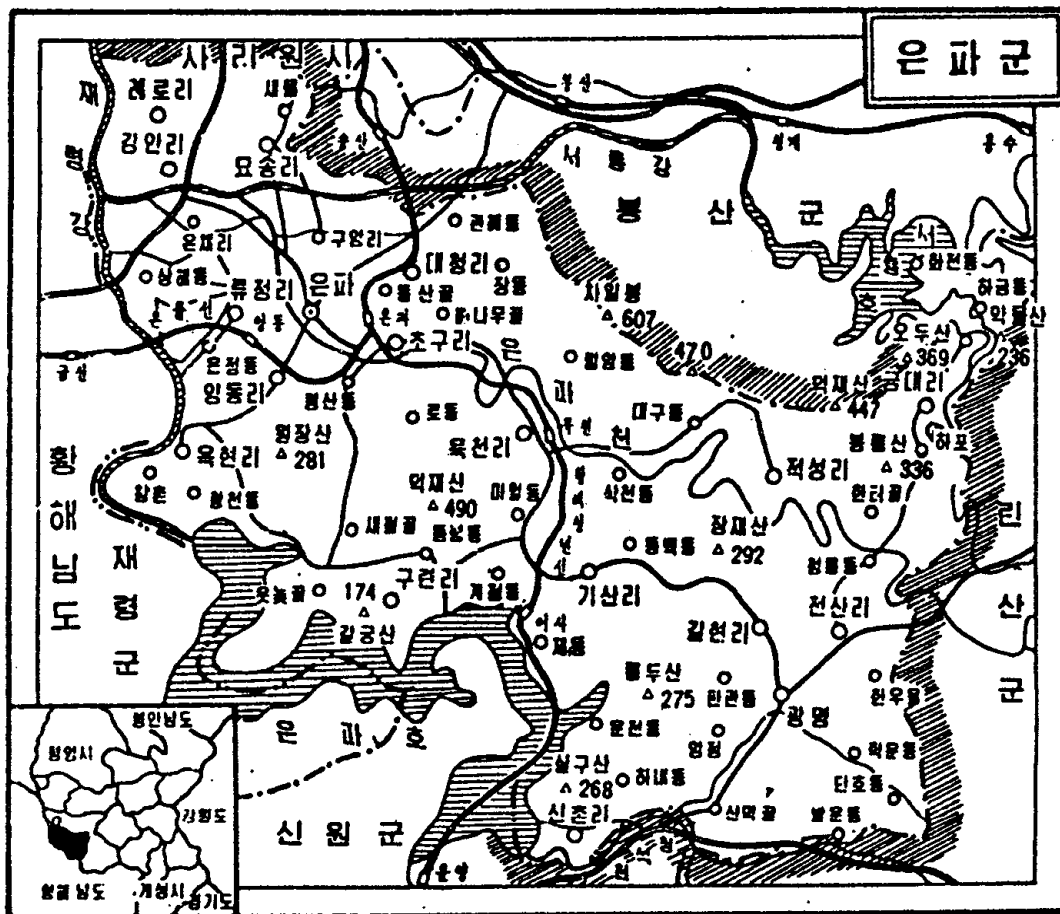
으로 되어 있다.

### 〈기타요소〉

**주요산업 및 특산물 :** 이 지역에 많이 매장된 초무연탄을 이용한 건재공업이 대표적이며, 대추술과 진간장이 특산물이다. 대추와 수박이 유명하다.

**교 통 :** 은파군은 철도와 도로교통의 주요 분기점으로 되어 있다. 군에는 황해청년선과 은률선이 있으며 평양-해주 사이 도로가 지나가고 있다. 봉산, 린산, 신원(황해남도) 방향으로 가는 도로가 있다.

**명 소 :** 북한지역 최대의 관개용 저수지인 은파호가 있다.



## 7. 린 산 군

### 〈행정구역〉

위 치 : 황해북도의 남부에 있는 군. 북쪽은 서흥군과 봉산군, 동쪽은 평산군, 서쪽은 은파군과 황해남도의 신원군, 남쪽은 황해남도의 평천군, 청단군과 접하여 있다.

연 혁 : 1952년 12월에 평산군과 서흥군의 일부지역을 합하여 새로 만든 군이다.

현 황 : 행정구역은 1개 읍(린산)과 19개 리(지택, 안창, 평화, 상하, 다전, 석교, 석련, 동사, 상월, 룡석, 대풍, 진천, 수현, 련풍, 기린, 백천, 대초, 랑정, 주암)로 되어 있다. 군 소재지는 린산이다.

### 〈자 연〉

지형·지세 : 군의 가운데에 있는 멸악산맥에는 멸악산(818m)과 감악산(583m)이 솟아 있다. 군의 남쪽에는 주지봉(713m)을 비롯한 비교적 높은 산들이 있다. 멸악산맥을 분수령으로 하여 서쪽비탈로는 은파천의 지류들이, 동쪽비탈로는 루천의 지류들이 흐른다.

기 후 : 린산군의 기후는 비교적 따뜻하다. 연 평균기온은 9.7℃, 1월 평균기온은 -6.2℃, 8월 평균기온은 23.6℃이며, 연 평균강수량은 1,042mm이다. 연중 북서풍이 우세하나 여름에는 남서풍, 서풍이 불고 태풍의 영향도 받는다.

하 천 : 군에는 재령강의 지류인 은파천과 곡천, 그리고 레성강의 지류인 루천이 흐른다.

산 림 : 산림넓이는 군넓이의 69%를 차지한다. 산림에서 활엽수는 60.1%, 침엽수는 39.9%이다. 주요 나무종류는 참나무, 밤나무, 자작나무, 잣나무, 소나무, 아까나무 등이다.

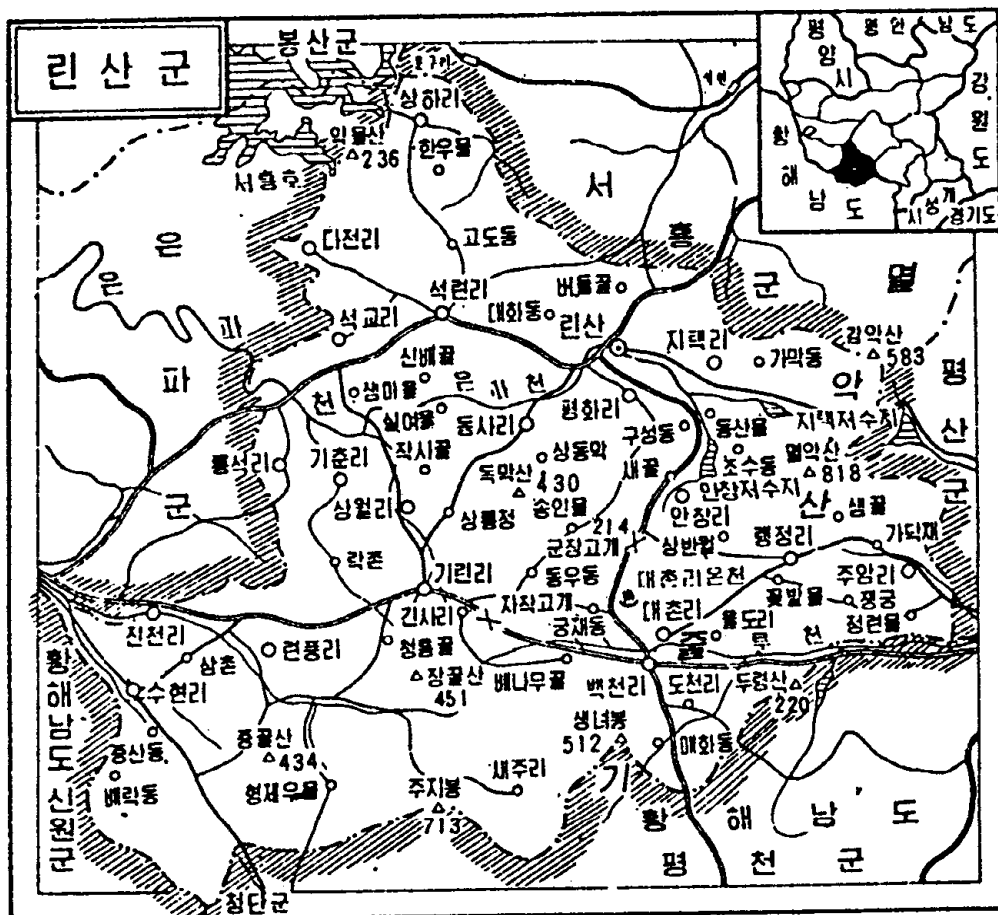
지질·토양 : 군에는 화강암, 화강섬록암이 발달되어 있다. 여기에는 형석, 대리석, 운모를 비롯한 비금속광물도 많이 묻혀 있다. 토양의 대부분은 산림갈색토양이다. 하천연안과 낮은 지대들에는 충적지토양과 논토양이 분포되어 있다.

### 〈기타요소〉

주요산업 및 특산물 : 강냉이가 많이 생산되는 지역이며, 약초농장들에서는 60여가지의 약초들을 재배한다. 잣도 많이 생산된다.

교 통 : 군에는 서흥, 평산, 은파, 신원, 평천 방향으로 가는 도로가 있다. 서흥까지는 18km이며 버스가 다닌다.

명 소 : 대촌리에는 온천이 있다.



## 8. 서 흥 군

### 〈행정구역〉

위 치 : 황해북도 중부에 있는 군. 북부는 연탄군과 수안군, 동부는 신계군, 남부는 평산군과 립산군, 서부는 봉산군과 서로 접하고 있다.

연 혁 : 1954년 10월 행정구역변동으로 청포리 일부지역이 갈라져 양사리가 새로 나오고 1963년 11월에는 화봉리 일부가 대평리에 합쳐졌다. 또한 1967년 10월에는 신당리 일부가 갈라져 운천리에 넘어갔고 1974년 5월에는 천곡리를 갈라 남한리와 청포리에 붙이고 천곡리가 없어졌다. 1981년 10월 당현리가 은정리로 고쳐졌다.

현 황 : 행정구역은 1개 읍(서흥), 23개 리(남한, 거분, 가창, 락촌, 양사, 청포, 화봉, 송월, 신당, 운천, 자작, 화곡, 고성, 백암, 범안, 봉하, 금릉, 문무, 삼천, 수곡, 은정, 대평, 양암)로 되어 있다. 군 소재지는 서흥이다.

### 〈자 연〉

지형·지세 : 서흥군은 멸악산맥, 정방산맥들로 둘러싸여 있는 언덕 및 저산성산지로 되어 있다. 북부에는 정방산맥이 있으며 여기에는 전주산(652m), 부인당산(659m) 등의 산들이 솟아 있다.

기 후 : 연 평균기온은 9.2℃, 1월 평균기온은 -7.8℃, 8월 평균기온은 24℃이며, 연 평균강수량은 1,064mm이다. 가을에 센 바람이 자주 분다.

하 천 : 군안에는 서흥강과 그 지류들이 있다.

산 림 : 군넓이의 약 73%를 차지하는 산지에는 참나무, 소나무, 잣나무, 밤나무, 사시나무 등이 퍼져 있다. 여기에는 희귀한 피뿌리꽃도 있다.

지질·토양 : 기반암은 주로 혈암, 차돌, 석회암, 점판암, 화강암으로 되어 있다. 토양은 주로 산림갈색토양으로 되어 있으며 충적지토양도 있다.

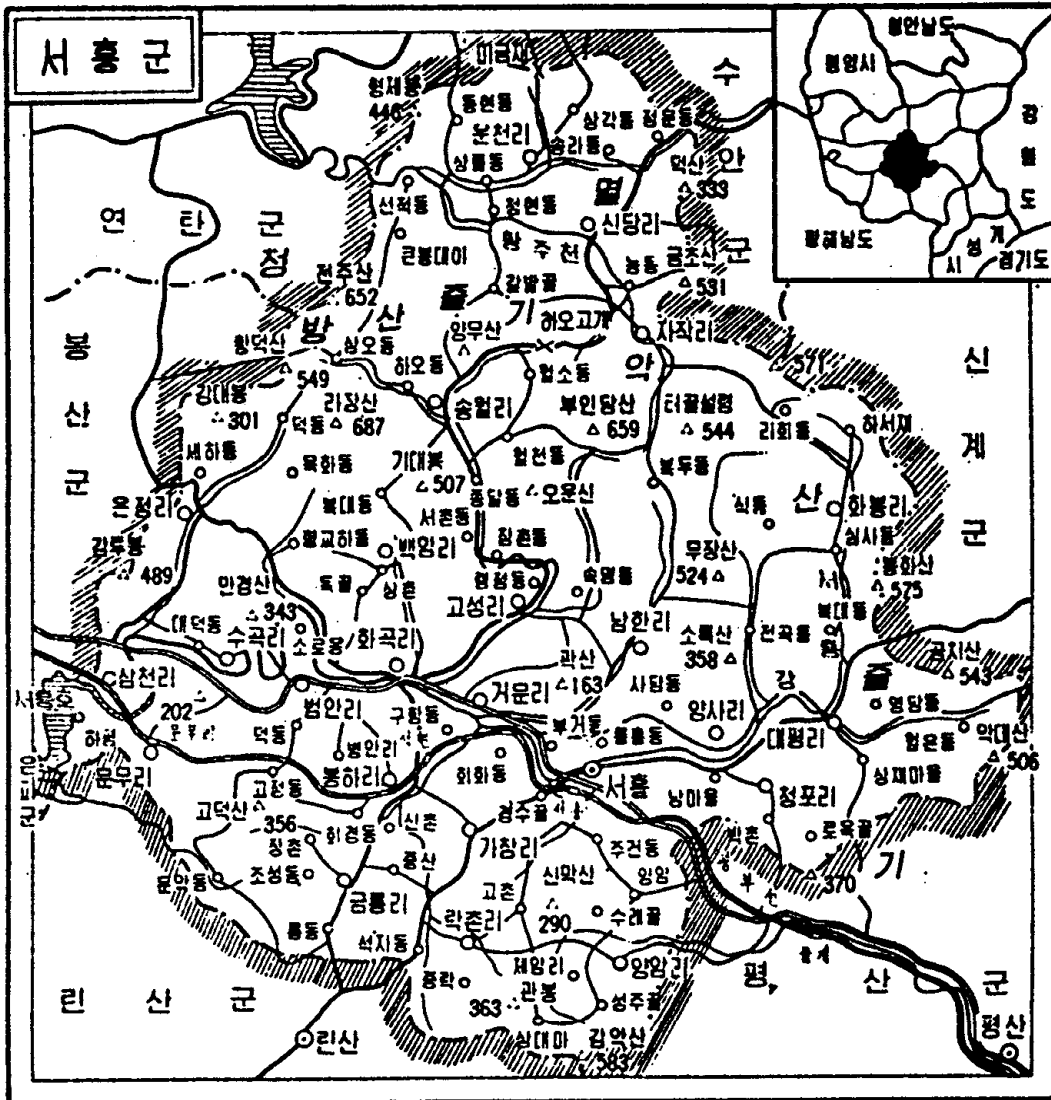


〈기타요소〉

주요산업 및 특산물 : 강냉이가 많이 생산되며, 예로부터 질좋은 누에고치산지로 알려져 있다. 왕골과 싸리로 만든 돛자리, 바구니 등 초물제품이 이곳의 특산물이 다.

교 통 : 군에는 평부선과 평양-개성 사이 그리고 린산, 신계, 수안 방면으로 가는 도로가 있다.

명 소 : 대형산에는 대형산성터가 남아 있으며, 송원리에는 귀진사가 있다. 또한 운촌리의 유촌, 가창리의 수동, 서흥읍의 가래골 등에는 고인들이 있다.



## 9. 수 안 군

### 〈행정구역〉

위 치 : 황해북도 북동부에 있는 군. 군의 북부는 연산군과 신평군, 동부는 곡산군, 남부는 신계군, 서부는 연탄군, 서흥군과 잇닿아 있다.

연 혁 : 1952년 12월 행정구역개편으로 군의 일부지역이 연산군에 넘어갔다.

현 황 : 행정구역은 1개 읍(수안), 17개 리(석담, 서평, 신대, 좌위, 상터, 수덕, 철산, 석교, 산북, 천암, 룡포, 주경, 룡현, 평원, 도진, 옥치, 성교)와 1개 로동자구(남정)로 되어 있다. 군 소재지는 수안(과거 사창리)이다.

### 〈자 연〉

지형·지세 : 수안군은 북쪽에 언진산맥이, 남서부에 정방산맥이 뻗어 있어 대부분 지역이 산지로 되어 있다. 언진산맥에는 대각산(1,278m), 언진산(1,118m), 시루봉(879m) 등 높은 산들이 솟아 있으며 정방산맥에는 오봉산(643m), 감박산(626m) 등이 있다. 군의 지형은 북부가 제일 높고 군경계들을 따라 높은 산들이 둘러막혀 있으며 가운데 지역이 낮다.

기 후 : 수안군은 대륙성 기후의 특성을 나타낸다. 연 평균기온은 8.7℃, 1월 평균기온은 -8.7℃, 8월 평균기온은 23.7℃이며, 연 평균강수량은 1,195mm로 비가 많이 내리는 지역의 하나이다. 첫서리는 10월 9일경에, 마감서리는 4월 27일경에 내린다.

하 천 : 레성강의 상류지역에 해당하는 이 군에서는 언진천, 위라천, 오동천, 대평천을 비롯한 많은 하천들이 흐르기 시작한다. 산북저수지, 좌위저수지를 비롯한 여러개의 저수지들이 있다.

산 림 : 수안군은 군넓이의 69.2%가 산림으로 되어 있다. 수종분포에서 활엽수가 55%이다. 산에는 소나무, 잣나무, 참나무, 자작나무, 동백나무, 사시나무 등과

일부 삼송류가 섞여 자라고 있다.

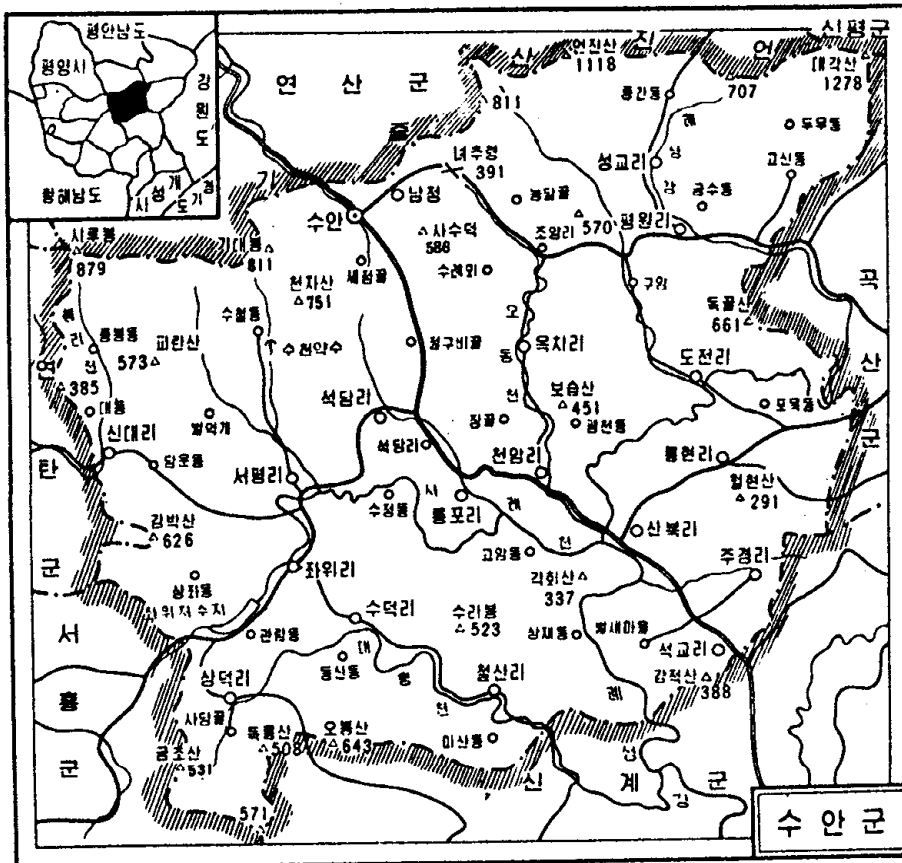
지질·토양: 기반암은 차돌, 자갈, 고회암, 석회암, 흑운모화강암 등으로 되어 있으며, 균에는 금, 은, 동, 연, 아연, 몰리브덴, 규조토 등이 묻혀 있다.

### 〈기타요소〉

주요산업 및 특산물: 강냉이가 많이 생산되는 지역이며, 수안광산(금, 은, 동, 몰리브덴)이 있다.

교통: 군안의 주요 도로는 수안-신계, 수안-연탄, 수안-연산, 수안-곡산 등과 평양-원산 사이 큰길이다.

명소: 연진산, 천자산 등이 있다.



## 10. 연 산 군

### 〈행정구역〉

위 치 : 황해북도 북부에 있는 군. 동부는 신평군, 남부는 수안군, 연탄군, 서부는 평양시 상원군, 북부는 남강을 사이에 두고 평양시 강동군, 평안남도 회창군과 접하여 있다.

연 혁 : 연산군은 오래동안 수안군에 속해 있다가 1952년 12월 행정구역개편때 새로 생긴 군이다.

현 황 : 행정구역은 1개 읍(연산), 14개 리(홀동, 상곡, 대평, 도치, 신락, 반천, 송산, 대산, 공포, 방정, 송촌, 대룡, 옥덕, 생금, 대군)와 1개 로동자구(홀동)로 되어 있다. 군 소재지는 연산이다.

### 〈자 연〉

지형·지세 : 연산군은 우리 나라 서북저지대 중부저지의 남동끝부분을 차지하고 서북산지와 의 경계부를 이루고 있으며 황해북도영역에서 산지의 비중이 높은 군에 속한다. 지형은 일반적으로 언진산맥이 뻗어있는 동남부 지역이 높고 험하며 서북쪽으로 가면서 점차 낮아져 언덕별로 변한다. 동남부에는 언진산맥에서 제일 높은 대각산(1,278m), 언진산(1,118m) 등의 높은 산들이 솟아 있다.

기 후 : 연 평균기온은 9.4℃, 1월 평균기온은 -8.3℃, 8월 평균기온은 24.5℃이며, 연 평균강수량은 1,200mm이상이다. 첫서리는 10월 13일경, 마감서리는 4월 21일경에 내린다.

하 천 : 군의 북부 평양시 강동군과의 경계에서는 대동강의 제1 지류인 남강이 서북쪽으로 흐르고 그의 지류인 배미천이 군의 가운데를 흘러 남강에 합친다.

산 림 : 산림면적은 군 넓이의 83%를 차지한다. 주요 수종은 참나무, 소나무, 느릅나무, 사시나무, 싸리나무, 돌배나무, 가래나무, 산사나무, 밤나무 등이다.

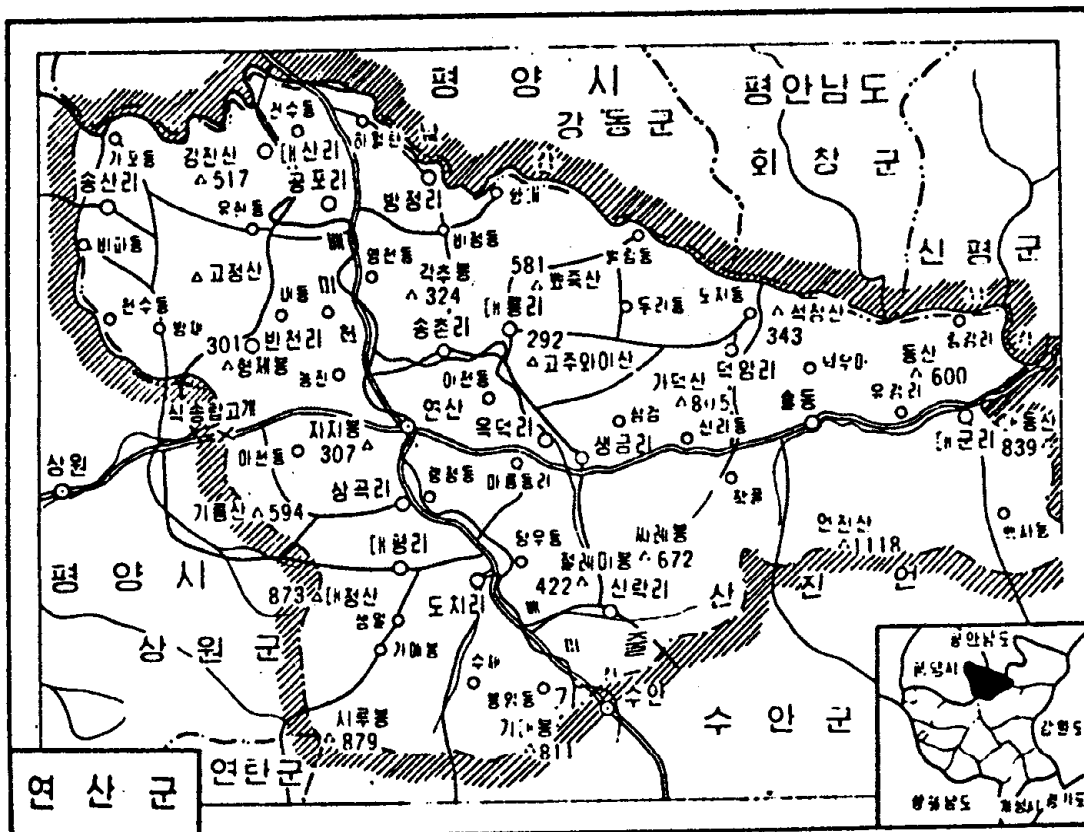
**지질·토양** : 군의 지층은 상부원생대층과 고생대층이다. 지하자원으로는 유색금속과 귀금속 및 흙동석과 무연탄이 많이 묻혀 있다. 토양은 산림갈색토양이 기본이고 강하천유역을 따라 충적지토양과 논토양이 퍼져 있다.

### 〈기타요소〉

**주요산업 및 특산물** : 광업이 큰 비중을 차지하고 있으며, 특히 유색금속광물생산이 유명하다.

**교통** : 군에는 북부 강동지역을 지나는 평덕선의 삼등역과 연결되는 도로가 남북방향으로 나있다. 연산읍에서 삼등까지는 24km, 홀동까지는 34km이다.

**명소** : 명승지로는 35동천, 남강 쌍절벽, 학교개 등이 있으며, 유적으로는 행궁지가 있다.



## 11. 신 평 군

### 〈행정구역〉

위 치 : 황해북도 북동부에 있는 군. 북부는 황해북도의 지붕을 이루는 하람산을 경계로 평안남도 양덕군, 동부는 아호비령산맥을 경계로 강원도 법동군, 판교군, 남부는 언진산맥을 경계로 곡산군, 수안군, 서부는 연산군, 평안남도 회창군과 접하여 있다.

연 혁 : 이 군은 1952년 행정구역개편에 의하여 곡산군에서 갈라져 새로 생긴 군이다.

현 황 : 행정구역은 1개 읍(신평), 14개 리(평화, 고읍, 광천, 룡산, 장암, 대지, 석암, 선암, 미송, 남천, 추란전, 도읍, 거리소, 생양)와 2개 로동자구(만년, 떡미)로 되어 있다. 군 소재지는 신평이다.

### 〈자 연〉

지형·지세 : 군의 동부에는 아호비령산맥이 남북방향으로 놓여 있고 북부에는 강동산맥, 남부에는 동서방향으로 언진산맥이 뻗어 있다. 이리하여 신평군은 산맥들에 의하여 막혀 있으며 황해북도에서 가장 높은 산들로 군경계를 이루고 있다. 여기에는 하람산(1,485m), 천을봉(1,209m), 룡판덕산(1,323m), 대각산(1,278m), 서백년산(1,219m) 등의 산들이 있다.

기 후 : 연 평균기온은 9.2℃, 1월 평균기온은 -7.5℃, 8월 평균기온은 23.6℃이며, 연 평균강수량은 1,674mm이다.

하 천 : 군에는 남강과 그의 지류들인 두무강, 봉명천 등 23개의 하천이 있다.

산 림 : 산림은 군넓이의 83.2%를 차지한다. 주요 수종은 참나무, 소나무, 잣나무, 박달나무, 느릅나무, 사스래나무와 삼송류들이다.

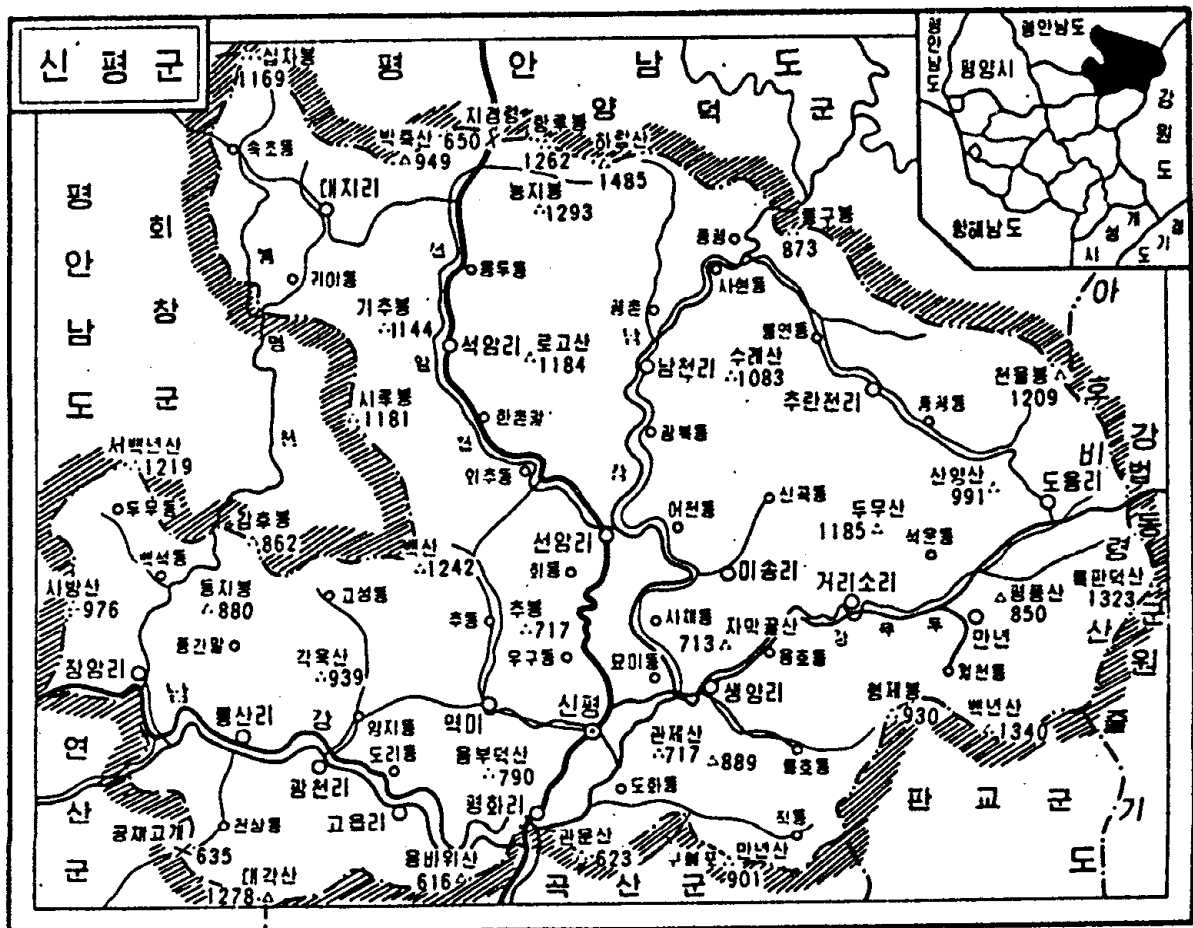
지질·토양 : 주요 구성암석은 화강암, 화강편마암, 차돌, 석회암, 흑운모화강편마암, 점판암 등이며, 유색금속자원을 비롯하여 많은 지하자원이 있다. 군의 전반적 지역에는 산림갈색토양이, 높은 산지대에는 산악표백화산림갈색토양이 있다.

〈기타요소〉

주요산업 및 특산물 : 광업이 발전되어 있으며, 만년광산을 비롯한 여러개의 광산들이 있다.

교통 : 군에는 정봉, 곡산, 연산, 평안남도 양덕 등지를 연결하는 도로들이 나 있다.

명소 : 곡산 금강, 봉명천 계곡, 치마대 등이 있으며, 하천의 상류에는 열두폭포(금강폭포)를 비롯한 여러개의 폭포들이 있다.



## 12. 곡 산 군

### 〈행정구역〉

위 치 : 황해북도 북동부에 있는 군. 북부는 신평군, 서부는 수안군, 남부는 신계군, 동부는 아호비령산맥을 경계로 하여 강원도의 판교군과 접해 있다.

연 혁 : 해방후 1952년 행정구역개편으로 신계군 촌면 사현리, 세림리, 수안군 옥현리가 곡산군에 편입되고 신평군과 강원도, 평안남도로 군의 일부 지역이 넘어갔다.

현 황 : 행정구역은 1개 읍(곡산), 20개 리(송림, 호암, 문양, 청송, 고성, 계수, 초평, 병술, 룡암, 동산, 세림, 사현, 월양, 서촌, 무갈, 계림, 평암, 룰리, 오리포, 현암)로 되어 있다.

### 〈자 연〉

지형·지세 : 군의 북부에는 언진산맥, 동부에는 아호비령산맥이 뻗어 있으며 남서부에는 머루등이 펼쳐져 있다. 군의 지형은 일반적으로 동부지역이 높고 남서부 지역으로 가면서 점차 낮아진다. 군의 동부에는 아호비령산맥의 선바위산(1,106m), 명지덕산(909m), 덕업산(1,017m) 등이, 서부에는 언진산맥의 대각산(1,278m), 구봉산(906m) 등이 있다.

기 후 : 연 평균기온은 8.8℃, 1월 평균기온은 -8.5℃, 8월 평균기온은 23.9℃이며, 연 평균강수량은 1,200mm~1,300mm이다. 첫서리는 10월 2일경, 마감서리는 5월 3일경에 내린다. 연중 센 바람이 자주 분다.

하 천 : 군에는 대동강과 레성강의 지류들인 곡산천, 대각천, 길동천을 비롯하여 30여개의 강하천들과 친선저수지를 비롯한 여러개의 저수지들이 있다.

산 림 : 산림은 군넓이의 60%를 차지하는데 대부분 소나무와 참나무이다.



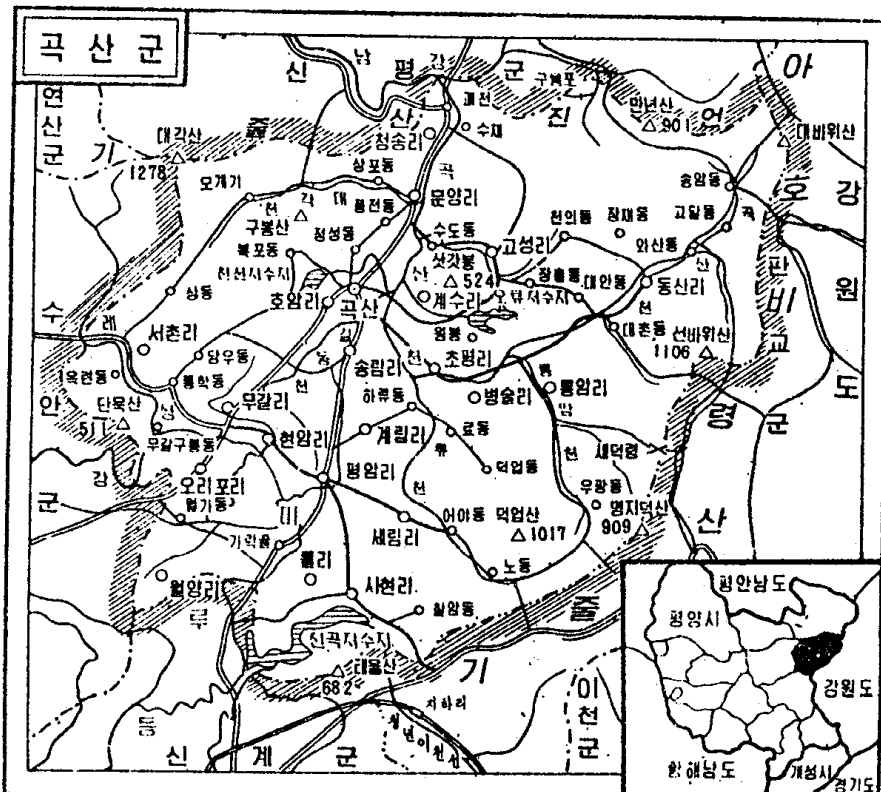
**지질·토양** : 지질구성은 시생대지층과 중생대관입암으로 되어 있다. 서부지역은 제 3기말~제 4기초 현무암분출에 의하여 생긴 현무암대지로 되어 있는데 그 두께는 15~40m에 달한다. 군에는 석회석, 스투트와 같은 건재자원도 풍부하다. 토양의 대부분은 산림갈색토양으로 되어 있다.

### 〈기타요소〉

**주요산업 및 특산물** : 강냉이를 주로 많이 생산 한다. 동부 산간지대에는 중석이 다량 매장되어 있으며, 백년광산, 기주광산이 있다.

**교 통** : 군에는 정봉, 신계, 신평, 수안 등지로 가는 도로가 있으며 평원 고속도로가 곡산군과 신평군을 경유하여 원산방면으로 개통되었다.

**명 소** : 대각산에는 동물보호구가 지정되어 있으며, 노루, 산양, 사향노루 등 100여종이 서식하고 있다.



## 13. 신 계 군

### 〈행정구역〉

위 치 : 황해북도 동부에 있는 군. 북부는 수안군, 곡산군, 동부는 아호비령산맥을 경계로 강원도 판교군, 이천군, 남부는 토산군, 금천군, 평산군, 서부는 서흥군과 접하여 있다.

연 혁 : 이 지방은 고려때에는 신은현으로, 이조때에는 신계현으로 불렸다. 1952년 행정구역개편으로 촌면 룰암리, 세림리, 궁암리, 리탄리, 사현리는 곡산군에, 사지면 신리, 석교리, 산북리, 사이곡리는 수안군에 넘어가고 그후 곡산군 해포리, 월양리 일부가 신계군에 들어왔다.

현 황 : 행정구역은 1개 읍(신계), 27개 리(마산, 룡수, 태을, 천개, 정봉, 왕당, 중산, 금성, 추천, 부용, 선성, 가무, 백곡, 침교, 구락, 지석, 은점, 천곡, 대정, 화야, 사정, 대평, 화성, 원교, 대성, 해포, 신흥)로 되어 있다. 군 소재지는 신계이다.

### 〈자 연〉

지형·지세 : 신계군의 전반적 지역은 제4기 현무암대지와 물결모양의 낮은 언덕성산지로 되어 있다. 군의 동부에는 아호비령산맥이 있으며 여기에는 향로봉(761m), 고주애산(703m), 룰목산(701m) 등의 산들이 있다. 서부지역에는 봉화산(575m), 오봉산(643m)을 비롯한 산들이 있다. 북부에는 평균해발높이 180m의 넓고 평탄한 현무암대지인 신계곡산벌(미루벌)이 펼쳐져 있다.

기 후 : 연 평균기온은 9.4℃, 1월 평균기온은 -7.8℃, 8월 평균기온은 24.3℃이며, 연 평균강수량은 1,146.2mm이다. 첫서리는 10월 14일경에, 마감서리는 4월 18일경에 내린다. 바람은 연중 북동풍이 많이 분다.

하 천 : 군에는 레성강과 지석천, 신계천, 고신은천 등 지류들이 있다.

산 림 : 산림은 군넓이의 59%를 차지한다. 산에는 소나무, 참나무, 자작나무, 가래나무, 단풍나무 등이 많이 퍼져 있다.

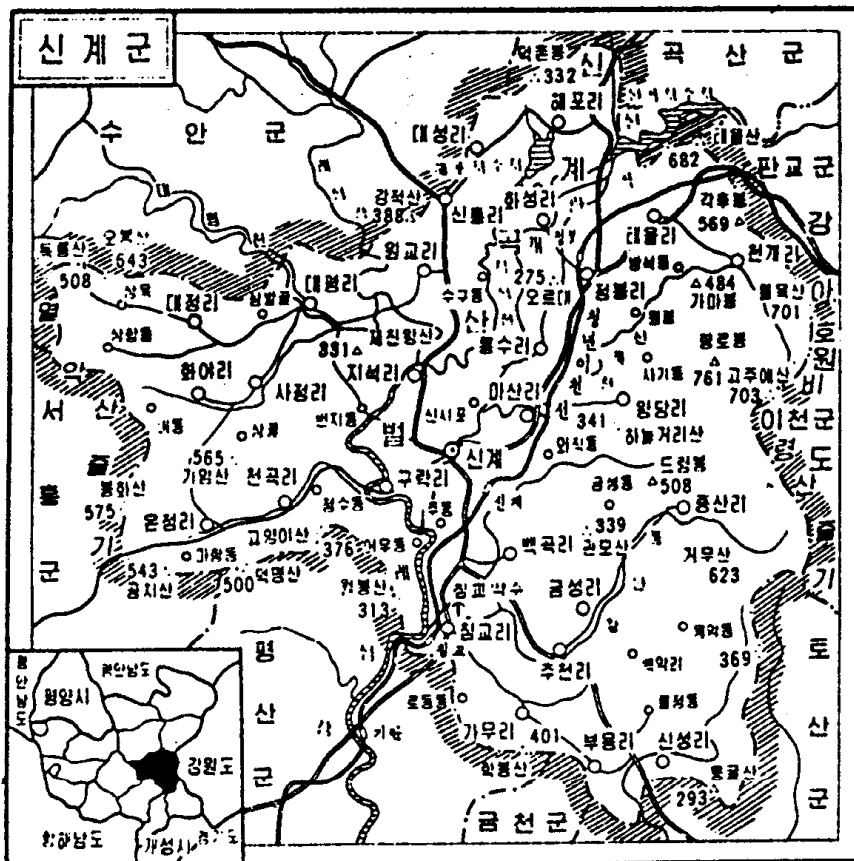
지질·토양 : 주요 암석은 현무암, 고회암, 석회암이며, 토양의 대부분은 산림갈색토양으로 되어 있다. 군에는 금을 비롯한 여러가지 지하자원이 묻혀 있다.

### 〈기타요소〉

주요산업 및 특산물 : 농업을 주로 하며, 그중 강냉이와 벼가 주산물이다.

교 통 : 군안으로 청년이천선이 지나며 신계-수안, 신계-서흥, 신계-평산, 신계-토산, 신계-곡산, 신계-판교(강원도) 사이 도로가 있다.

명 소 : 로연, 학소암, 월은사 등이 있으며, 침교약수와 영천약수가 있다.



## 14. 평 산 군

### 〈행정구역〉

**위 치** : 황해북도 남부, 레성강 오른쪽 연안에 자리잡고 있는 군. 북부는 서흥군과 신계군, 동부는 금천군, 서부는 름산군과 서흥군, 남부는 루천을 경계로 황해남도 평천군과 접하여 있다.

**연 혁** : 오랜 역사를 가진 군으로서 해방전에는 현재의 평산군과 름산군의 대부분 지역을 포괄하고 있었다. 1952년 12월 행정구역개편으로 군의 남부지역은 황해남도 평천군에, 평산면 전도리, 화산리는 금천군에 넘어가고 금천군에서 동화면의 5개 리가 평산군에 들어왔다. 1967년 10월에는 과거의 물개리가 청학로동자구로 되고 름산군 상암리가 평산군에 넘어왔다.

**현 황** : 행정구역은 1개 읍(평산), 21개 리(월천, 탄교, 름산, 산수, 기탄, 레성, 평화, 복수, 삼룡, 산성, 한포, 옥촌, 룡궁, 주포, 봉탄, 해월, 청수, 봉천, 삼천, 와현, 상암)와 1개 로동자구(청학)로 되어 있다. 군 소재지는 평산이다.

### 〈자 연〉

**지형·지세** : 멸악산맥의 남동부에 놓여 있는 군으로서 지형은 서부와 북부가 높고 동부와 남부로 가면서 낮아진다. 군의 서부에는 멸악산맥이 있으며 이 산맥을 따라 멸악산(818m), 악대산(506m) 등이 있다. 그밖의 지역에는 철봉산(503m), 학봉산(401m) 등이 솟아 있다.

**기 후** : 연 평균기온은 9.8℃, 1월 평균기온은 -7.2℃, 8월 평균기온은 24.6℃이며, 연 평균강수량은 1,325mm이다.

**하 천** : 군에는 레성강을 비롯한 18개의 강하천들이 있다.

**산 림** : 산림넓이는 군넓이의 64%를 차지한다. 군에는 530여종의 식물이 자라고 있다. 주요 나무종류는 소나무, 참나무, 이깔나무, 밤나무 등이다.

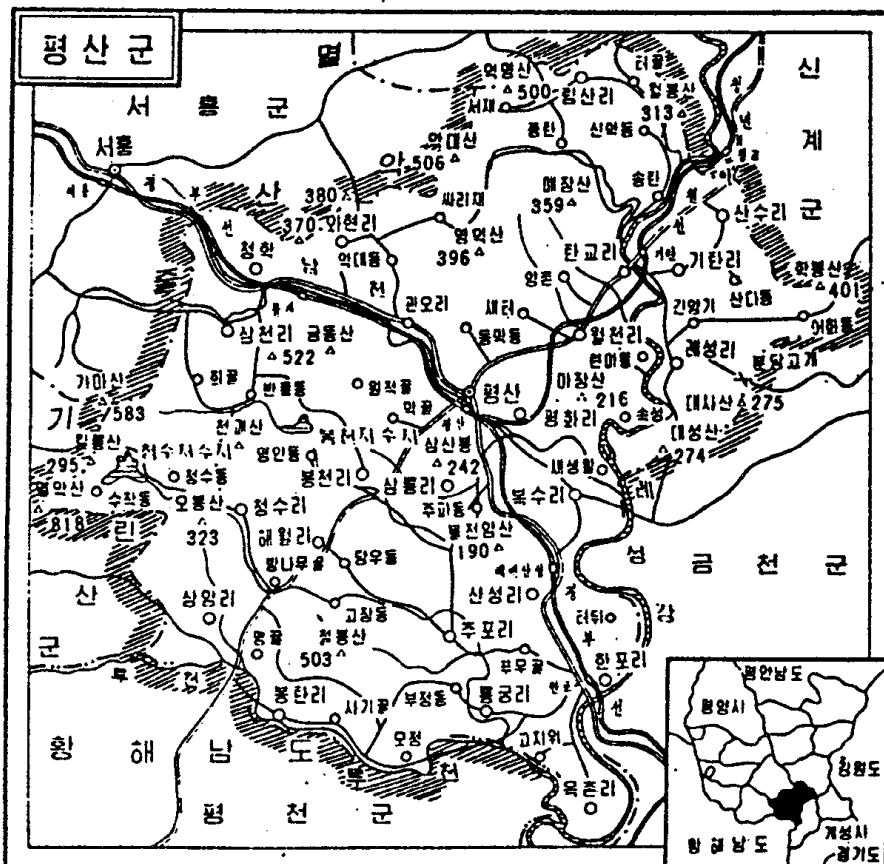
지질·토양 : 주요 기반암은 짜개암, 석회암, 감탕암, 모래암, 자갈암, 화강암 등이다. 토양은 전반적으로 산림갈색토양이며, 논토양과 충적지토양도 일부 있다.

### 〈기타요소〉

주요산업 및 특산물 : 채취공업이 큰 비중을 차지하고 있으며, 생산되는 주요 광물은 형석, 대리석, 화강석, 스투트, 저열탄 등이다.

교통 : 군에는 평부선이 있으며 이 철도에서 청년이천선이 갈라져 나간다. 군안의 주요 도로는 평산-서흥, 평산-금천, 평산-신계, 평산-평천(황해남도) 사이 길들이다.

명소 : 평산군의 산성리에는 태백산성이 있으며, 성안에는 서문루, 동문루, 태사사 등의 유물유적들이 있다. 명승지로는 청수리에 있는 청수산이 있다.



## 15. 금 천 군

### 〈행정구역〉

위 치 : 황해북도 남부에 있는 군. 평산군, 신계군, 토산군, 개성시 및 황해남도 와 접하여 있다.

연 혁 : 1952년 12월 행정구역개편에 의하여 황해도의 금천군 외류면, 합탄면, 서천면, 구이면, 좌면, 토산면 지역이 토산군에, 동화면의 5개 리가 평산군으로 넘어가고 평산군의 평산면 전도리와 화산리, 장풍군의 령북면 3개 리와 소남면, 박연리가 금천군으로 들어왔다. 1954년 황해도가 황해남북도로 갈라지면서 황해북도 금천군으로 되었다.

현 황 : 행정구역은 1개 읍(금천), 14개 리(백양, 신강, 백마, 남정, 룡성, 현내, 원명, 문명, 월암, 계정, 덕산, 강북, 강남, 량합)로 되어 있다.

### 〈자 연〉

지형·지세 : 금천군은 아호비령산맥의 남쪽지역으로서 대부분이 낮은 산들과 레성강 연안에 펼쳐진 충적평야로 이루어져 있다.

기 후 : 이 군은 도안에서 첫서리가 가장 늦게 내린다. 연 평균기온은 10.6℃, 1월 평균기온은 -8.4℃, 8월 평균기온은 25℃이며 연 평균강수량은 1,400mm이다.

하 천 : 군의 서쪽경계로는 레성강이 흐르며 여기에 구연천, 오조천, 계정천 등 18개의 지류들이 흘러든다. 하천들의 연안에는 정동벌, 마산벌, 친선벌, 팔천내벌, 명성벌, 백양벌이 있다.

산 림 : 산림은 군넓이의 65%를 차지한다. 산에는 소나무, 떡갈나무, 이깔나무, 잣나무, 밤나무, 아카시아나무 등이 주종을 이루고 있다.

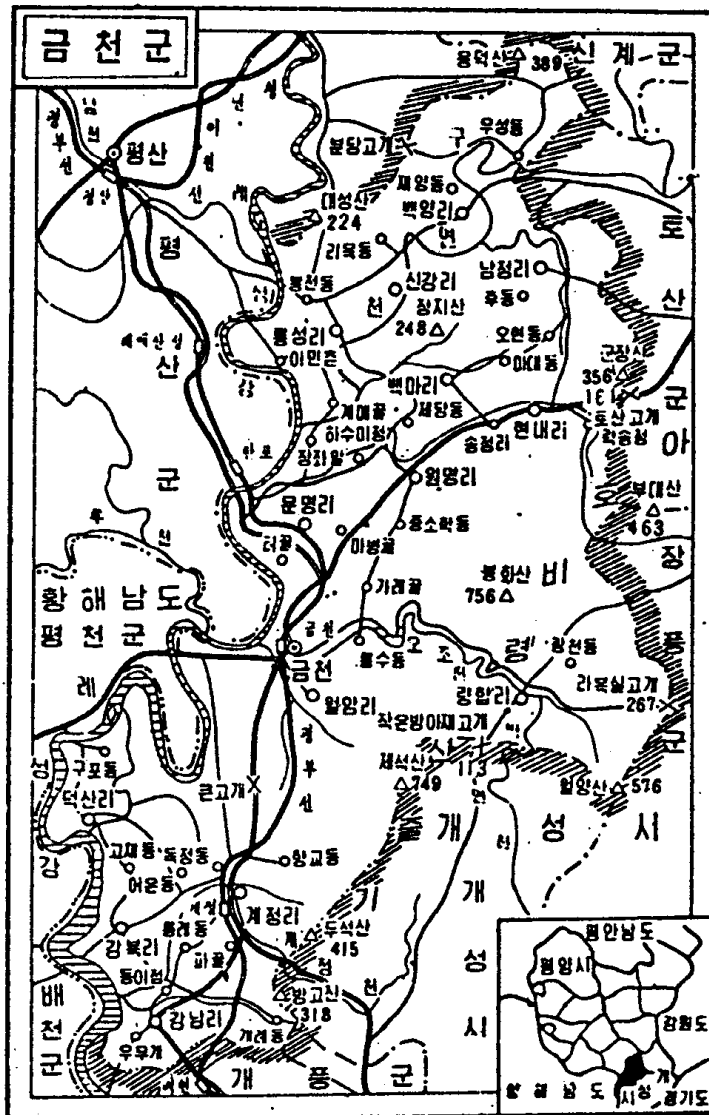
지질·토양 : 토양은 주로 산림갈색토양으로 되어 있다. 땅속에는 유색금속광물, 철, 대리석, 스텝트 등이 묻혀 있다.

<기타요소>

주요산업 및 특산물 : 농업을 주로 하고 있으며 벼와 강냉이를 많이 심고 양을 많이 기른다.

교 통 : 군안에는 남북으로 놓인 평부선이 있다. 금천읍에서 개성, 장풍, 평산, 토산 등지와는 도로로 연결된다.

명 소 : 원명사, 대웅전과 같은 유적들이 있다.



## 16. 토 산 군

### 〈행정구역〉

위 치 : 황해북도 남동부에 있는 군. 동부는 아호비령산맥과 립진강을 경계로 강원도의 철원군과 이천군, 북부는 신계군, 서부는 금천군, 남부는 개성시의 장풍군과 잇닿아 있다.

연 혁 : 1952년 12월 행정구역개편에 의하여 금천군의 외류면, 서천면, 합탄면, 구이면, 화면, 토산면 지역이 갈라져 나와 새로 생긴 군이다.

현 황 : 행정구역은 1개 읍(토산), 17개 리(양사, 룡암, 월성, 북포, 안봉, 황강, 매봉, 하남, 봉불, 수합, 합탄, 문성, 미당, 송세, 백화, 송천, 석봉)로 되어 있다. 군 소재지는 토산이다.

### 〈자 연〉

지형·지세 : 토산군은 전반적 지역이 저산성언덕지대를 이루고 있다. 군의 북쪽에는 학봉산(564m), 남쪽에는 이 군에서 제일 높은 수룡산(716m)이 솟아 있다.

기 후 : 이 군의 연 평균기온은 9.5℃, 1월 평균기온은 -7.4℃, 8월 평균기온은 24.5℃이며, 연 평균강수량은 1,321mm이다. 첫서리는 10월 15일경에, 마감서리는 4월 22일경에 내린다.

하 천 : 군에는 립진강과 레성강의 지류인 구연천, 시변리천, 미수천을 비롯하여 10여개의 하천들이 있다.

산 립 : 토산군의 산림넓이는 군넓이의 63%를 차지한다. 산림축적에서 활엽수 비중이 71%를 차지하며 그 가운데서 참나무, 자작나무, 오리나무, 동백나무, 피나무, 벗나무, 물푸레나무, 아카시아나무 등이 대표적이다. 침엽수 가운데서 많은 것은 소나무, 잣나무, 전나무, 이깔나무 등이다.



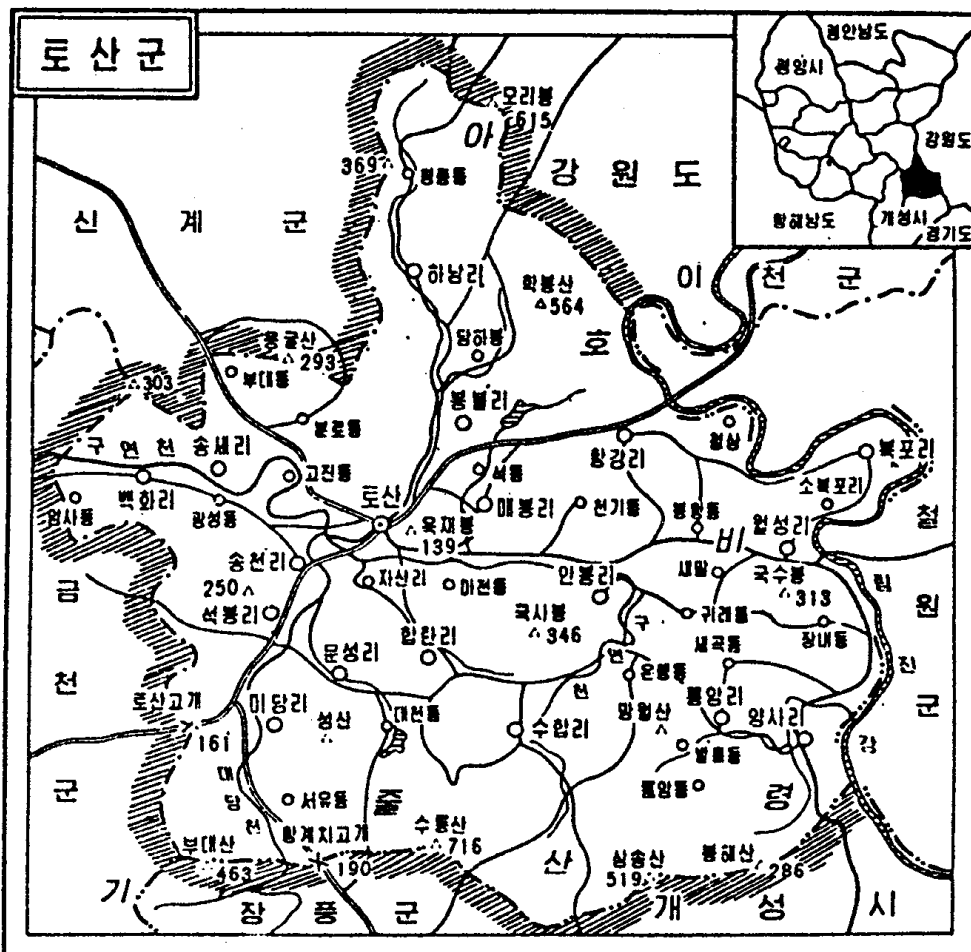
지질·토양: 기반암은 석회암, 차돌, 점판암 등으로 되어 있다. 이 지층들속에는 여러가지 유색금속자원을 비롯하여 형석, 석회석 등의 비금속자원도 풍부하게 묻혀 있다. 전반적 지역에는 산림갈색토양이 주로 분포되어 있다.

### <기타요소>

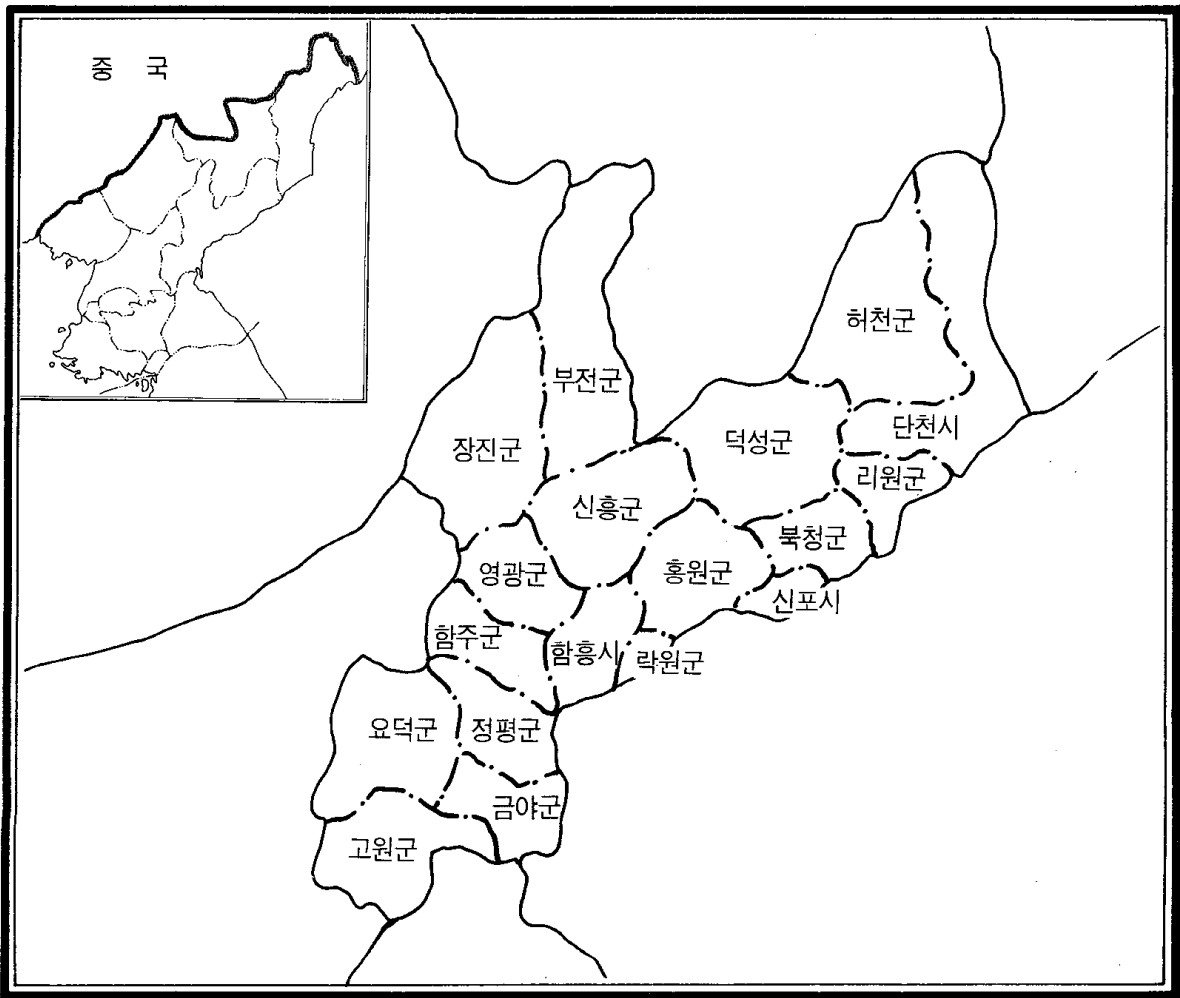
주요산업 및 특산물: 농업을 주로 하고 있으며 주요 작물은 벼, 강냉이, 콩 등이다. 또한 이곳에서 생산되는 담배, 땅콩은 특산물로서 도내에서 큰 비중을 차지한다.

교통: 군에는 토산-금천, 토산-신계 사이 도로가 있다.

명소: 수룡산에는 동물보호구가 있으며, 희귀한 동물인 남생이가 살고 있다.



# 제11장 함 경 남 도



## 목 차

I. 개 관	329
1. 행정구역	329
2. 자 연	330
3. 기타요소	331
II. 시·군별 현황	333
1. 함흥시	334
2. 신포시	336
3. 단천시	338
4. 함주군	340
5. 락원군	342
6. 정평군	344
7. 금야군	346
8. 고원군	348
9. 요덕군	350
10. 장진군	352
11. 부전군	354
12. 영광군	356
13. 신흥군	358
14. 홍원군	360
15. 북청군	362
16. 덕성군	364
17. 리원군	366
18. 허천군	368

# I. 개 관

## 1. 행정구역

### 가. 위 치

우리 나라 북동부에 있는 도. 북부는 량강도, 북동부는 함경북도, 서부는 자강도와 평안남도, 남부는 강원도 그리고 동부는 동해와 잇닿아 있다.

### 나. 연 혁

1896년에 함경도가 두개 도(함경남도, 함경북도)로 나뉘면서 함경남도로 되었다.

1946년 9월에 원산시, 안변군, 문천군이 강원도에, 1949년에 일부 지역을 자강도에 넘겨주었다. 그리고 1954년 10월에 부전령산맥의 북쪽지역이 량강도에, 랑림군이 자강도에 넘어가고 평안남도에서 대홍군을 넘겨받았다.

1960년 10월 함흥시를 직할시로 하면서 흥남시, 락원군(당시 퇴조군), 함주군의 일부와 영광군(당시 오로군)의 일부가 거기에 편입되었었다. 그후 다시 함경남도에 속하였다.

1965년 1월에 량강도에서 부전군이 넘어오고 1972년 11월 대홍군이 평안남도에 다시 넘어갔다. 1974년 1월에 수동군의 일부를 강원도 천내군에 넘겨 주었으며 1981년 8월에 천내군의 일부를 넘겨 받았다.

### 다. 현 황

행정구역은 3개 시(함흥시, 신포시, 단천시), 15개 군(함주군, 락원군, 정평군, 금야군, 고원군, 요덕군, 장진군, 부전군, 영광군, 신흥군, 흥원군, 북청군, 덕성군, 리원군, 허천군)으로 되어 있다. 도 소재지는 함흥이다.

## 2. 자 연

### 가. 지형·지세

산지는 많고 평야는 적은 비중을 차지한다. 북부에는 장진고원과 부전고원이 있으며 북동-남서방향의 부전령산맥을 비롯하여 북수백산맥, 련화산맥이 뻗어 있다. 그리고 북동부에는 백두산맥, 서부에는 랑림산맥과 북대봉산맥이 뻗어 있다.

도에는 높은 산과 령, 좁고 깊은 골짜기들이 수없이 많다. 바다가와 강하천 연안에 평탄한 평야가 발달되어 있다. 대표적인 것은 함주벌, 금야벌이다. 도의 평균 높이는 해발 745m이며 가장 높은 곳은 차일봉(2,504m)이다.

해안선은 길이가 455.82km(섬제외)이며 비교적 단조롭다. 리원만, 락원만, 함흥만과 호도반도, 룡대갑, 백안단 등이 있으며 연안에 호수들이 있다. 도에는 마양도를 비롯하여 64개의 섬이 있다.

### 나. 기 후

연 평균기온은 바다가지대에서 10°C 안팎, 북부내륙지대에서 2°C 정도이다. 1월 평균기온은 함흥에서 -5.1°C, 장진에서 -17.3°C이며 8월 평균기온은 함흥에서 22.8°C, 장진에서 17.2°C이다.

연 평균강수량은 정평 이남지역에서 1,100~1,300mm, 내륙고원 지방에서 600~700mm, 함흥에서 972.8mm이다.

### 다. 하 천

이 도에는 북쪽으로 흘러 압록강에 합치는 장진강과 그 지류인 부전강 그리고 동해에 흘러드는 북대천(단천), 남대천(단천), 남대천(북청), 성천강, 금진강, 룡흥강 등이 있다. 동해에 흘러드는 강하천들은 길이가 짧고 물길이 곧으며 물살이 빠르다.

도에는 광포, 하포, 대인호, 룡연호 등 자연호수와 장진호, 부전호, 문양저수지, 추상청년저수지 등 인공호 및 저수지들이 있다.

## 라. 산 림

산림은 도넓이의 80%이상을 차지한다. 많이 자라는 나무는 소나무, 잣나무, 이깔나무, 전나무, 분비나무, 가문비나무이다. 산나물과 산과일, 약초가 많다.

## 마. 지질 · 토양

도에는 여러 지질시대에 형성된 지층이 있으며 동, 연, 아연, 월프람, 금, 철, 유화철, 마그네사이트, 흑연, 활석, 돌솜, 인회석, 형석, 석회석, 석탄 등이 묻혀 있다.

주요 토양은 높은 산습초원토양, 산악표백성토양, 산악표백화산림갈색토양, 산림갈색토양, 충적지토양과 논토양이다.

# 3. 기타요소

## 가. 주요산업

**공업** : 주요 공업부문은 화학, 채취, 전력 및 석탄, 기계, 금속, 건재, 목재 및 목재가공과 경공업이다. 화학공업은 북한지역 제1의 중심지로 주요 제품은 화학섬유, 화학비료, 농약 등이다. 채취공업도 중요한 위치에 있으며, 특히 유색금속광물 생산에서 가장 중요한 위치를 차지하고 있다. 전력 및 석탄 생산에서는 장진강, 부전강, 허천강 발전소들이 있으며, 고원, 금야에 석탄산지가 있다. 기계공업에서는 대형공작기계·대상설비, 금속공업에서는 주강품, 압연강재, 건재공업에서는 벽돌, 내화물, 시멘트 등이 생산된다. 경공업은 방직, 식료, 일용품 공업이 주요 부문이며, 모직물, 비단이 알려져 있다.

**농업** : 농산업, 과수업, 축산업 등으로 이루어져 있으나 그 가운데서 알곡생산을 위주로 하는 농산업이 기본을 이루고 있다. 경리면적은 도넓이의 20%, 그 가운데 논이 40%, 밭이 60%를 차지한다. 주요 알곡은 벼와 강냉이 이다.

**수산업** : 함경남도는 긴해안선을 끼고 있고 그 해역은 난류와 한류가 만나는 곳으로서 북한지역에서 수산업이 가장 큰 비중을 차지하고 있는 곳이다. 주요 수산

기지는 신포, 양화, 흥원 등이며, 특히 신포는 원양어업의 중심지이다.

#### 나. 교 통

도에는 평라선이 있으며 여기서 갈라지는 함남선과 단풍선, 북청선, 신흥선, 강원선, 고원탄광선 등의 철도가 있다.

그리고 함흥-황초령-장진-룡림 사이, 북청-후치령-풍산 사이, 함흥-함주-대흥 사이의 도로가 있다.

또한 흥남, 신포, 신창, 단천, 리원에는 항구가 있다.

#### 다. 명 소

함경남도에는 부전고원과 마전, 속후, 학사대, 송단, 동흥산, 광포 등 이름난 명승지들이 있다.

또한 도에는 널리 알려진 유물, 유적들이 많다.

대표적인 옛건축물로서 함흥시의 구천각, 함흥본궁, 선화당, 경흥전, 고원의 량천사, 영광의 룡흥사, 리원의 복흥사 7층탑, 비석으로서 진흥왕순수비, 창의사비, 함관령비, 옛성으로서 도흥리옛성, 백운산성, 애수진성, 가평옛성, 북청읍성, 청해토성 등이 있다. 옛무덤과 고인돌, 선돌들도 있다.

## II. 시·군별 현황

구	분	읍	리	동	로동자구	구	분	읍	리	동	로동자구		
함	흥	시	—	24	104	—	부	전	군	1	14	—	2
신	포	시	—	15	12	—	영	광	군	1	24	—	1
단	천	시	—	39	15	—	신	흥	군	1	22	—	2
함	주	군	1	37	—	—	흥	원	군	1	30	—	1
락	원	군	1	11	—	1	북	청	군	1	38	—	2
정	평	군	1	43	—	1	덕	성	군	1	23	—	1
금	야	군	1	48	—	3	리	원	군	1	20	—	2
고	원	군	1	31	—	8	허	천	군	1	19	—	4
요	덕	군	1	24	—	—							
장	진	군	1	16	—	3	계			15	478	131	31



# 1. 함흥시

## < 행정구역 >

위 치 : 함경남도 소재지. 함경남도의 중부 동해(함흥만)연안에 있다. 북부는 신흥군, 북서부는 영광군, 북동부는 홍원군과 락원군, 남서부는 함주군, 남부는 동해와 잇닿아 있다.

연 혁 : 해방전 함경남도의 소재지였다. 해방후 함흥부가 함흥시로, 홍남읍이 홍남시로 되었으며 1960년 10월 홍남시, 락원군(당시 퇴조군), 함주군의 일부와 영광군(당시 오로군)의 일부가 함흥시에 포함되면서 이 시가 직할시로 되었었다. 그후 1970년까지 일련의 변경을 거쳐 다시 함경남도에 속하여 도 소재지로 되었다. 1974년 1월 함주군의 일부와 덕산군을 넘겨받았다.

현 황 : 행정구역은 6개 구역(동홍산, 성천, 회상, 사포, 해안, 홍남)으로 되어 있다. 구역 안에 108개 동, 24개 리가 있다. \*동·리명은 부록 참조

## < 자 연 >

지형·지세 : 대부분이 평야와 높지 않은 언덕지대로 되어 있다. 일반적으로 북부 및 동부 지역이 높다. 북쪽에는 박달봉(905m), 동쪽에는 함관령(463m), 갈미봉 등이 솟아 있다. 남쪽바다가에는 모래밭이 있으며 경치가 좋다. 대진도, 소진도 등 섬이 있다.

기 후 : 연 평균기온은 9.5°C, 1월 평균기온은 -5.1°C, 8월 평균기온은 22.8°C이며, 연 평균강수량은 972.8mm이다. 첫서리는 10월 하순, 마감서리는 4월 중순에 내린다.

하 천 : 시에는 성천강과 그 지류인 호련천, 수동천 등이 있다.

산 림 : 산림은 시넓이의 65%를 차지한다. 소나무와 참나무가 많다.

지질·토양 : 시에는 갈탄, 니켈, 안티몬, 형석 등 지하자원이 묻혀 있다. 토양의

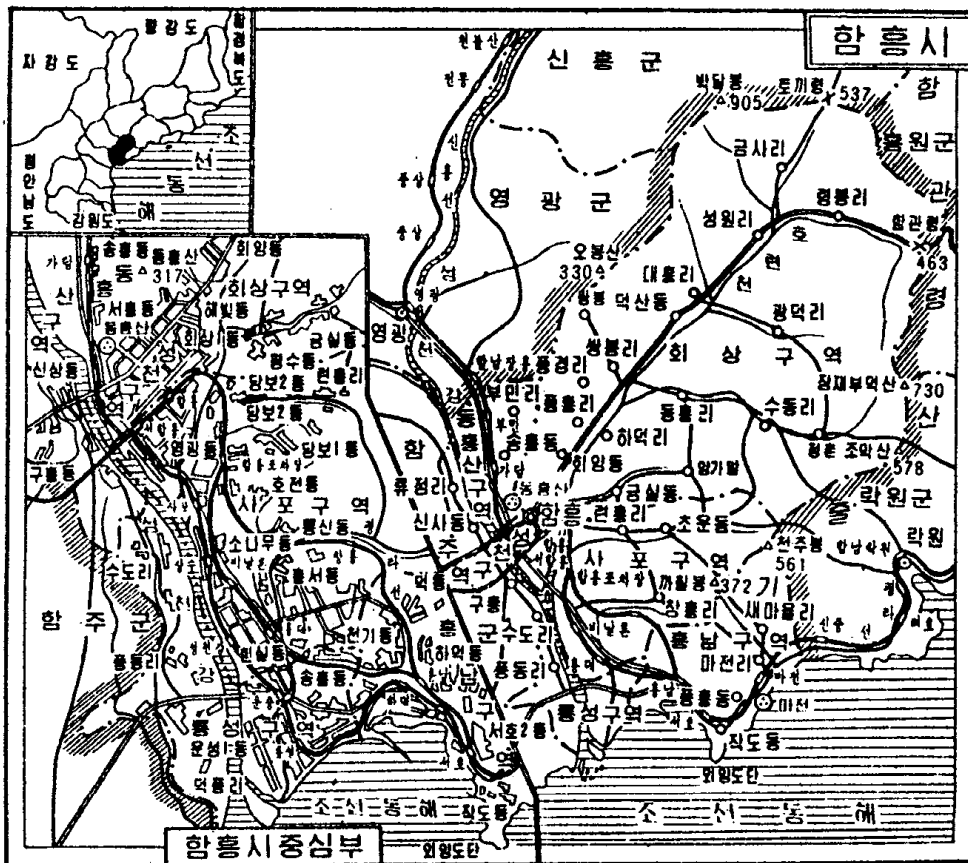
대부분은 산림갈색토양, 충적지토양이다.

### 〈기타요소〉

**주요산업 및 특산물** : 북한의 주요 공업도시의 하나로 주요 공업은 화학, 기계, 금속, 건재, 방직공업 등이다. 특히 함흥은 화학공업의 중심지로 비날론공장 등 종합적인 화학공업기지가 있다. 이곳에서 생산되는 모직천, 담요 등 모직물이 알려져 있다.

**교 통** : 시에는 평라선과 신흥선, 함흥-서호 사이의 철도가 있다. 또한 함경북도, 강원도, 평안남도, 자강도 지역과 통하는 여러 방면의 도로도 있다. 시에는 북한지역의 주요 항의 하나인 흥남항이 있다.

**명 소** : 동흥산, 마전, 구경대, 함흥팔경 등이 있으며, 유물유적으로는 선화당, 구천각, 함흥본궁, 함흥성 등이 있다. 마전에는 마전휴양소가 있다.



## 2. 신포시

### 〈 행정구역 〉

**위 치** : 함경남도 동해안의 중부에 있는 시. 북서부와 서부는 흥원군, 북부와 북동부는 북청군과 잇닿아 있고 남부는 동해에 면하여 있다.

**연 혁** : 신포시는 북청군과 흥원군 지역이었으나 1952년 12월 행정구역개편에 의하여 북청군 신포면, 양화면, 속후면, 흥원군 룡원면으로 이루어졌다. 1960년 10월에 신포시로 되었다. 1974년 1월 신창군이 없어지면서 남대천(북청) 서쪽에 있던 이 군의 8개 리를 넘겨받아 지금의 영역을 이루었다.

**현 황** : 행정구역은 12개 동(어항, 포항, 해산, 광복, 신흥, 영무, 마양, 풍어,련호, 동호, 룡태1, 룡태2)과 15개 리(룡중, 신포, 보주, 신희, 부창, 양화, 호남, 중흥, 남흥, 서흥, 광천, 금호, 오매, 호만포, 강상)로 되어 있다.

### 〈 자 연 〉

**지형·지세** : 신포시는 북부지역이 산지로 되어 있어 높고 남부로 가면서 점차 낮아져 바다가는 좁고 긴 평야로 되어 있다. 해안선은 동해안치고는 복잡한 편이며 바다가에는 송도갑, 양화만이 있다. 앞바다에는 동해에서 큰 섬의 하나이며 자연방파제 역할을 하는 마양도가 있다.

**기 후** : 신포시는 바다의 영향을 많이 받으므로 해양성 기후의 특성을 나타낸다. 연 평균기온은 9.4°C, 1월 평균기온은 -4.1°C, 8월 평균기온은 22.6°C이며, 연 평균강수량은 688mm이다.

**하 천** : 큰 하천은 남대천과 동대천이며 바다가에는 룡연호(1.06km<sup>2</sup>), 현금호(0.48km<sup>2</sup>), 대인호(0.28km<sup>2</sup>)와 같은 호수가 있다.

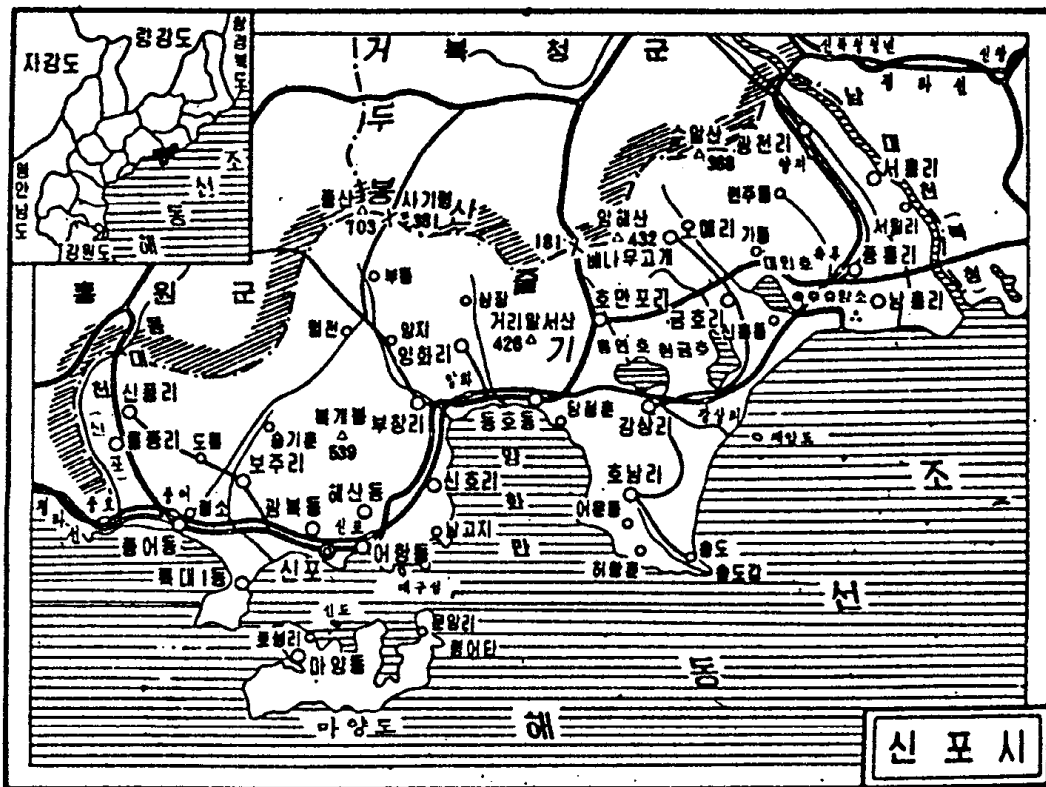
**산 림** : 산림은 시넓이의 60%이며 많이 자라는 나무는 소나무와 참나무이다.

### 〈기타요소〉

주요산업 및 특산물 : 수산업 도시로서 특히 원양어업의 중심지이다. 또한 조선소와 어구공장, 그리고 통조림공장을 비롯한 가공공장들이 있다. 수산물중에서는 명태가 대종을 이루며, 명란젓과 창난젓, 조개껍질로 만든 공예품이 특산물이다.

교 통 : 시에는 바다가를 따라 평라선이 지나며 여기에는 풍어역, 신포역, 양화역, 강상리역, 속후역들이 있다. 주요 도로는 흥원-신포-신북청 사이, 신포-북청 사이 길이다.

명 소 : 마양도, 속후해변 등이 있으며 속후에는 속후휴양소가 있다.



### 3. 단천시

#### 〈 행정구역 〉

위 치 : 함경남도 동해안 북부에 있는 시. 북부는 량강도의 백암군, 운흥군, 갑산군, 동부는 함경북도 길주군, 김책시, 서부는 허천군, 덕성군, 리원군, 남부는 42.5km의 해안선으로 동해와 잇닿아 있다.

연 혁 : 단천시는 해방전까지 현재의 단천시와 허천군의 대부분 지역을 차지하고 있었다. 해방후 1952년 12월에 행정구역이 고쳐질 때 리중면, 남두일면, 북두일면은 광천군에, 수하면은 허천군에 넘어갔다. 1974년 5월 광천군이 없어지면서 이 지역이 다시 넘어왔다. 1982년 8월 단천군은 단천시로 되었다.

현 황 : 행정구역은 15개 동(단천, 직절, 해안, 항구, 광천, 금골, 백금산, 포거, 영웅, 룡대, 대흥, 동암, 돈삼, 문화, 두언)과 39개 리로 되어 있다.

#### 〈 자 연 〉

지형·지세 : 시안의 대부분 지역은 깊은 북대천(단천)골짜기를 비롯하여 크고 작은 골짜기들과 평퍼짐한 지초덕과 여진덕들, 그리고 남대천(단천)과 북대천 하류연안의 평야(단천벌)로 되어 있다.

기 후 : 연 평균기온은 8.6°C, 1월 평균기온은 -4.8°C, 8월 평균기온은 22°C이며, 연 평균강수량은 676.6mm로서 도안에서 비가 적게 내리는 지역이다. 첫서리는 10월 중순경에, 마감서리는 4월 하순경에 내린다.

하 천 : 시에는 부전령산맥의 남쪽기슭에서 시작하여 시의 남쪽으로 흘러 동해에 흘러드는 북대천(단천)과 남대천(단천) 그리고 그의 지류인 북대천을 비롯하여 여러 개의 크고 작은 하천들이 있다.

산 림 : 시넓이의 86.1%를 차지하는 산림에서는 분비나무, 가문비나무, 이깔나무, 자작나무, 소나무, 참나무, 피나무, 다릅나무, 황철나무 등이 자란다.

지질·토양 : 주요 기반암은 화강암, 화강편마암, 대리암, 고회암, 현무암으로 되어 있다. 여기에는 갖가지 유색금속광물을 비롯, 마그네사이트, 인회석 등이 있다.

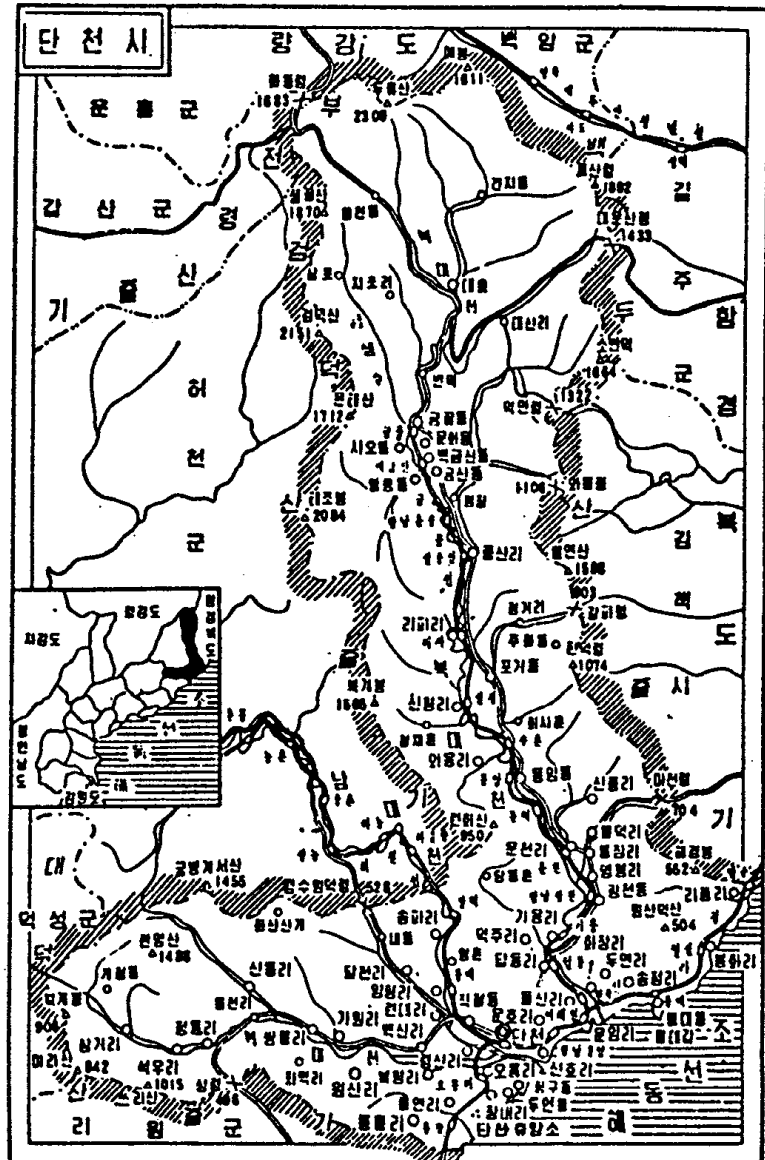
<기타요소>

주요산업 및 특산물 : 검덕광산, 룡양광산 등 많은 광산이 있으며 여기서 생산되는 광물중 유색금속광물과 마그네사이트가 특히 중요한 비중을 갖고 있다. 농업에서는 도내에서 젓소, 양, 돼지를 제일 많이 기르는 곳이다.

교통 : 평라선이 놓여 있으며 이 철도에서 함남선과 단풍선이 갈라진다. 시안에는 단천~광천~마천령~김책 사이, 단천~성령~리원 사이, 단천~림수원덕령~허천 사이, 단천~천화령~갑산 사이 도로가 있다.

단천항과 룡대항이 있다.

명소 : 망해대, 유선대, 가루사, 동덕사, 공민루 등이 있으며, 송평해변에는 단천휴양소가 있다.



## 4. 함주군

### 〈 행정구역 〉

위 치 : 함경남도의 중부에 있는 군. 북부는 영광군, 동부는 함흥시, 서부는 평안남도 대흥군, 남부는 정평군과 잇닿아 있다.

연 혁 : 1952년 12월 행정구역개편때에 이전 함주군에서 일부 지역을 정평군, 영광군, 함흥시에 넘겨주고 주서면, 천서면, 상조양면, 삼평면, 룬포면, 천원면의 전부와 주지면의 일부로 군영역이 이루어졌었다. 1954년에 일부지역을 홍상군과 함흥시에 넘겨 주었으며 1974년 1월에 함주읍, 구흥리, 류정리를 다시 함흥시에 넘겨주고 홍상군을 넘겨 받으면서 홍상읍을 함주읍으로 하였다.

현 황 : 행정구역은 1개 읍(함주), 37개 리(운동, 수흥, 향수, 신덕, 송정, 부흥, 수동, 련지, 련포, 포구, 포항, 신경, 재안, 운봉, 동봉, 로동, 추상, 흥봉, 풍송, 상창, 동원, 신상, 신하, 구상, 풍성, 원동, 주서, 동암, 상중, 지식, 흥서, 룬안, 고양, 조양, 흥보, 천원, 신성)로 되어 있다. 군 소재지는 함주이다.

### 〈 자 연 〉

지형·지세 : 지형은 일반적으로 북서부에서 남동쪽으로 가면서 점차 낮아진다. 서부 및 북서부에는 백산(1,834m)과 향로봉, 노란봉 등이 솟아 있고 동부지역에는 기름진 함주벌이 펼쳐져 있다.

기 후 : 연 평균기온은 9.5°C, 1월 평균기온은 -15°C, 8월 평균기온은 23°C이며, 연 평균강수량은 960mm이다. 첫서리는 10월 중순, 마감서리는 4월 하순에 내린다.

하 천 : 주요 하천은 성천강(하류), 금진강과 여위천, 수흥천, 조양천, 운동천 등이다. 남부 정평군과의 경계에는 자연호수인 광포가 있다.

산 림 : 산림은 군넓이의 약 66%를 차지한다. 많이 자라는 나무는 소나무, 참

나무, 잣나무, 전나무, 이깔나무, 피나무, 사스래나무이다.

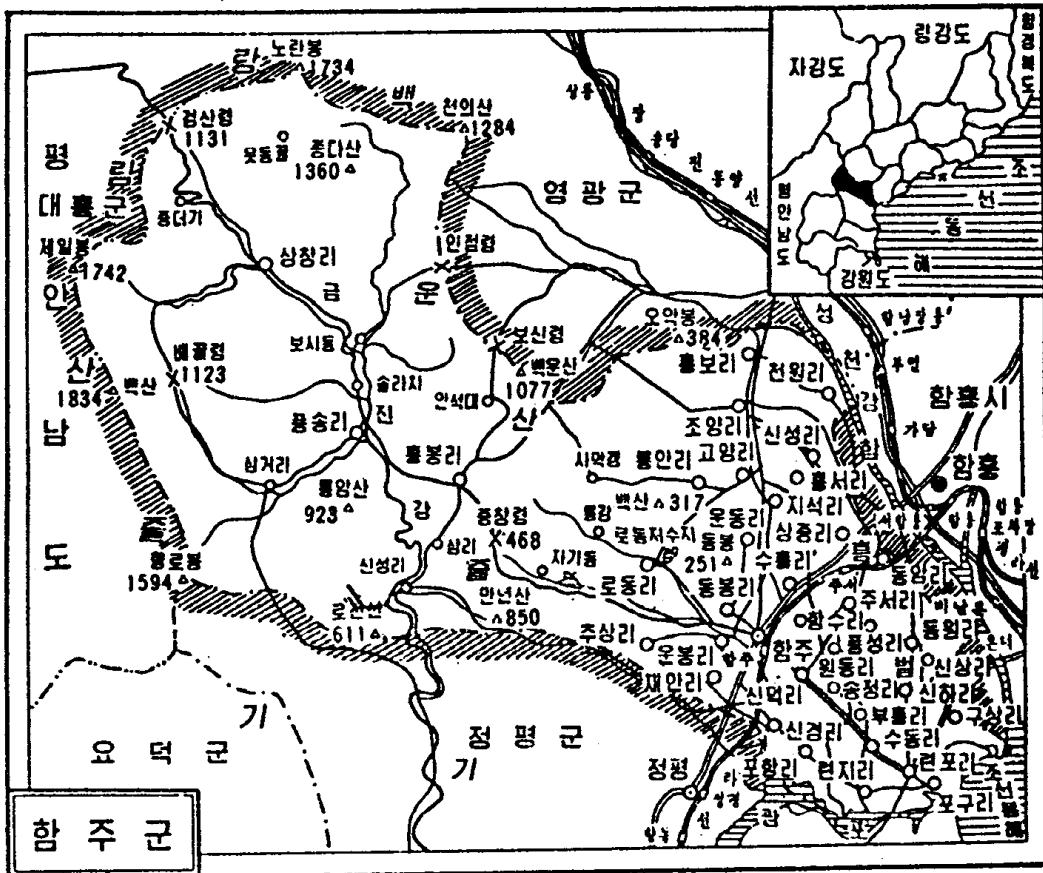
지질·토양: 주요 기반암은 화강편마암, 화강암이며, 주요 지하자원은 금, 석탄이다. 토양의 대부분은 산림갈색토양, 충적지토양, 논토양이다.

### <기타요소>

주요산업 및 특산물: 동해안의 주요 농업생산지역의 하나로 특히 벼가 많이 생산된다. 채소로는 오이, 공에작물로는 담배가 유명하다. 청기와, 토관, 벽돌 등 건재도 알려져 있다.

교통: 군에는 평라선과 원산~라진 사이 도로가 지난다.

명소: 백운산, 광포, 사릉, 9성터 등이 있다.





## 5. 락원군

### 〈 행정구역 〉

위 치 : 함경남도의 동부 동해안 기슭에 있는 군. 북부는 흥원군, 서부는 함흥시, 남부와 동부는 동해와 잇닿아 있다.

연 혁 : 이 군은 1952년 12월 행정구역개편에 의하여 이전 함주군 동천면, 덕산면, 퇴조면, 흥원군 삼호면 그리고 흥남시의 일부(운동리, 대동리, 룡서리, 마전리, 룡경리, 동상리, 쌍도리)가 합쳐져 퇴조군으로 새로 생겼다. 이 군은 1960년에 함흥시의 한개 구역(퇴조구역)으로 되었는데 이때 일부지역이 갈라져서 덕산구역에 속했으며 마전리, 룡동리가 흥남구역으로 넘어갔다. 1970년 7월에 함흥시에서 갈라져서 다시 퇴조군으로 되었고 1982년 8월에 락원군으로 이름을 고쳤다.

현 황 : 행정구역은 1개 읍(락원), 11개 리(사동, 장흥, 흥서, 려호, 서중, 흥상, 상송, 천중, 세포, 신평, 송해)와 1개 로동자구(삼호)로 되어 있다. 군 소재지는 락원이다.

### 〈 자 연 〉

지형·지세 : 동부와 남부 바다가를 따라 언덕과 평야가 여러 곳에 있으나 전반적으로 산이 많은 비경을 차지한다. 북서부 경계에는 함관령산맥(평균높이 860m)이 뻗어있다. 여기에는 관지봉(346m), 수리봉산(488m), 장재부덕산(730m), 조막산(578m) 등이 솟아 있다.

기 후 : 연 평균기온은 9.6°C, 1월 평균기온은 -4°C, 8월 평균기온은 22.5°C이며, 연 평균강수량은 859.2mm이다. 첫서리는 10월 25일경, 마감서리는 4월 9일경에 내린다.

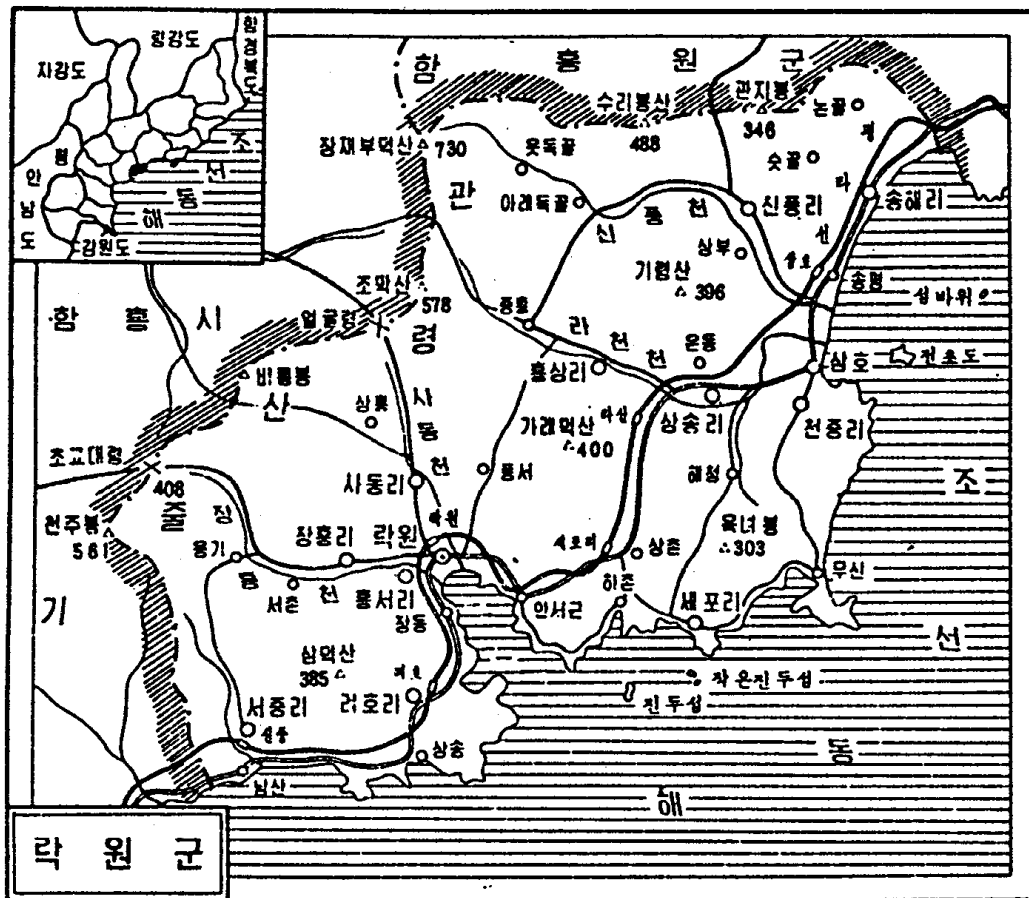
하 천 : 주요 하천은 신평천, 장흥천, 사동천 등이다. 하천들은 길이가 짧고 물매가 급하다.

**산 림** : 산림은 군넓이에서 약 75%를 차지한다. 대부분 지역에 소나무를 기본으로 하여 이갈나무, 잣나무 등 침엽수가 많이 퍼져 있다. 참나무와 밤나무를 비롯한 활엽수도 적지 않다.

### 〈기타요소〉

**주요산업 및 특산물** : 수산업이 주요산업이다. 공업에서는 건재공업, 그중에서도 수지건재, 시멘트, 벽돌이 대표적이다.

**교 통** : 군에는 평양~라진 사이의 철길이 지나며 신중역, 려호역, 락원역, 세포리역, 라산역, 상호역이 있다. 함흥~흥원 사이 그리고 군 소재지와 리 사이의 도로가 있다. 항구와 포구들을 통한 해상교통도 있다.



## 6. 정평군

### 〈 행정구역 〉

위 치 : 함경남도의 남부 바다가에 있는 군. 북부는 함주군, 서부는 요덕군, 남부는 금야군, 동부는 동해와 잇닿아 있다.

연 혁 : 1952년 12월 행정구역개편에 의하여 이전 정평군 정평면, 주이면, 고산면의 전부와 광덕면의 일부, 함주군 주지면의 일부로서 이루어 졌었다. 1954년 10월 그 일부를 홍상군에 넘겨 주었으며 1974년 1월 신상군과 합치었다.

현 황 : 행정구역은 1개 읍(정평), 43개 리(구창, 고양, 태양, 독산, 다호, 봉대, 호남, 구읍, 향동, 장흥, 신천, 룰성, 장천, 장동, 문창, 부평, 서경, 호중, 남창, 창신, 선덕, 동호, 삼도, 화동, 북흥, 조양, 하남, 동하, 신평, 내동, 문흥, 문봉, 동천, 기산, 풍양, 관평, 용흥, 중평, 사수, 초원, 광흥, 신평, 신성)와 1개 로동자구(신상)로 되어 있다. 군 소재지는 정평이다.

### 〈 자 연 〉

지형·지세 : 사수산(1,748m)과 향로봉(1,594m) 등이 솟아 있는 서부지역은 높고 험한 산지로 되어 있으며 동쪽 바다가로 가면서 지세가 점차 낮아졌다. 동부 바다가지대에는 꾸꾸지벌이 넓게 펼쳐져 있으며 광포호수가 있다.

기 후 : 연 평균기온은 9.6°C, 1월 평균기온은 -4.6°C, 8월 평균기온은 22.7°C이며, 연 평균강수량은 1,148.9mm정도이다. 첫서리는 10월 21일경, 마감서리는 4월 19일경에 내린다.

하 천 : 주요 하천은 금진강, 다호천, 봉대천, 구읍천, 부평천인데 길이가 짧고 거의 곧다.

산 림 : 산림은 군넓이의 60%를 차지한다. 주요 나무는 소나무, 참나무, 이깔나무이다.

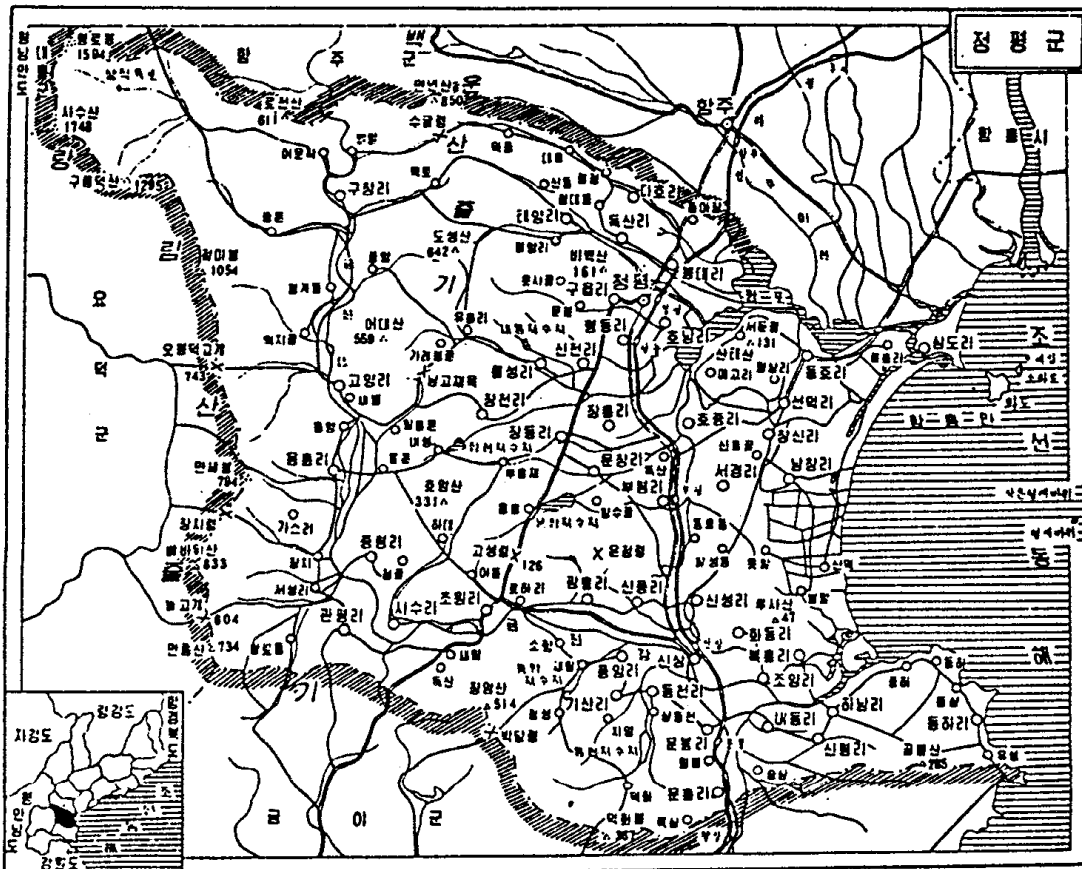
지질·토양 : 주요 기반암은 화강편마암, 화강암이다. 주요 토양은 산림갈색토양, 충적지토양, 논토양이다.

### 〈기타요소〉

주요산업 및 특산물 : 광포오리공장에서 오리고기가 많이 생산되며, 과일로는 배가 유명하다. 공업에서는 내화물 생산이 비중이 있으며, 수산물에서는 대합이 유명하다.

교 통 : 군에는 평라선과 평양~라진 사이의 도로가 있다. 정평~구창 사이, 정평~고양 사이 등 여러갈래의 도로도 있다. 군에는 평라선의 역들인 정평역, 향동역, 부평역, 신상역, 문봉역이 있다.

명 소 : 삼관문, 진경대, 일영대 등이 있으며, 정평휴양소와 신상휴양소가 있다.



## 7. 금야군

### 〈 행정구역 〉

위 치 : 함경남도 남부에 있는 군. 북부는 정평군, 서부는 요덕군, 남부는 고원군과 강원도 천내군, 동부는 동해와 잇닿아 있다.

연 혁 : 금야군은 역사가 오래다. 1952년 12월에 있는 행정구역개편에 의하여 덕흥면, 고령면, 호도면과 인흥면, 순녕면, 진평면의 일부 리가 인흥군으로, 선흥면, 요덕면, 횡천면은 요덕군으로 넘어갔다. 그후 1974년 1월에 인흥군과 합쳐졌다. 이 군은 1977년 3월부터 금야군으로 되었다.

현 황 : 행정구역은 1개 읍(금야), 48개 리(사현, 룡원, 문하, 상중, 중남, 영풍, 새동, 솔밭, 긴재, 풍남, 평화, 봉흥, 량탄, 덕산, 성재, 해중, 구룡, 진흥, 흥평, 정동, 신성, 수원, 봉산, 비단, 금풍, 청동, 풍동, 백산, 동흥, 지인, 작동, 온정, 송재, 범포, 대웅, 삼봉, 왕장, 중동, 신당, 진수, 룡산, 광덕, 독구미리, 원평, 안동, 련동, 청백, 호도)와 3개 로동자구(갈전 인흥, 가진)로 되어 있다. 군 소재지는 금야이다.

### 〈 자 연 〉

지형·지세 : 지형은 동부지역으로 가면서 점차 낮아져 평탄한 평야(금야벌)로 되어 있으며, 남쪽으로 길게 뻗은 호도반도가 있다. 이 반도와 육지 사이에는 송전만이 있다. 바다가에는 대제도, 소제도, 솔섬, 모래섬 등이 널려 있다.

기 후 : 기후는 함경남도에서 제일 따뜻하다. 연 평균기온은 10.2°C, 1월 평균기온은 -4.7°C, 8월 평균기온은 23.2°C이며, 연 평균강수량은 1,158mm 정도 이다. 첫서리는 10월 25일경에, 마감서리는 4월 14일경에 내린다.

하 천 : 군에는 군의 가운데를 지나 동해로 흘러드는 룡흥강과 강원도 천내군과 경계를 이루는 덕지강이 있다. 해안지역에는 하포와 범포를 비롯한 자연 호수들이 있다.

**산 림** : 군넓이의 약 30%를 차지하는 산림은 주로 소나무 숲으로 되어 있으며, 감나무 숲과 참대 숲도 있다.

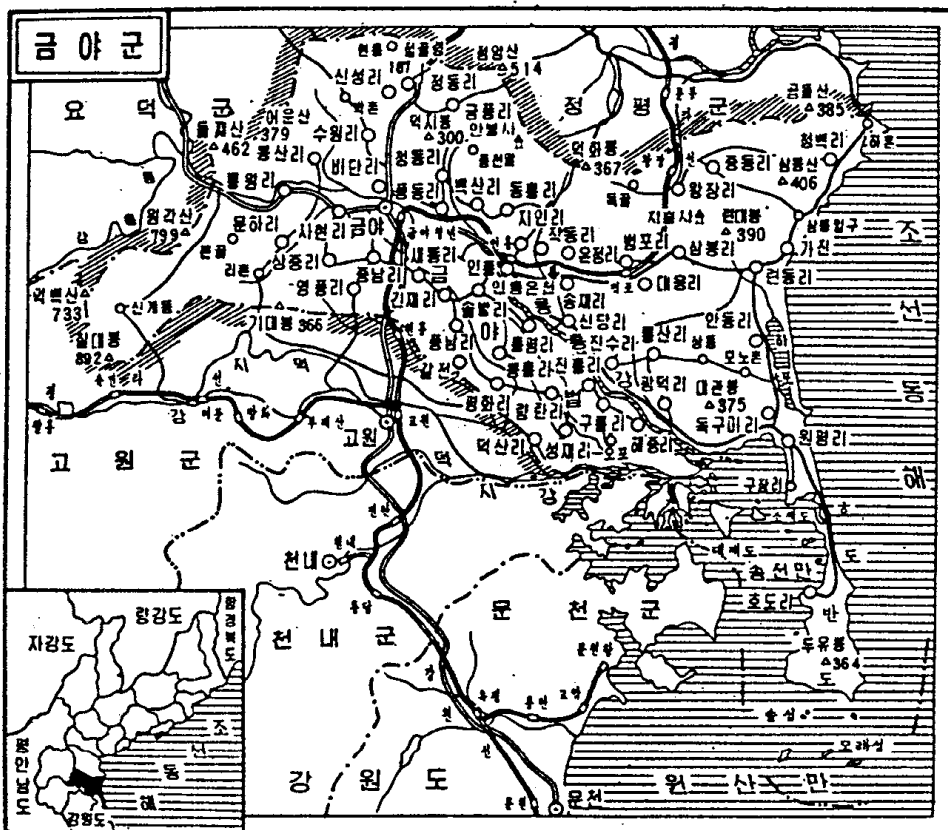
**지질·토양** : 토양은 산림갈색토양, 충적지토양, 논토양이며, 석탄(갈탄)을 비롯하여 흑연, 규조토 등 지하자원이 묻혀 있다.

### 〈기타요소〉

**주요산업 및 특산물** : 도내에서 경지면적 비율이 높은 곳으로 특히 벼가 많이 생산되는 지역이다. 또한 도내 주요 누에고치 산지의 하나로 비단천이 유명하다. 금야청년탄광에서는 석탄이 많이 생산된다.

**교 통** : 금야군은 평라선과 함흥, 원산, 요덕 지방으로 통하는 도로가 있다.

**명 소** : 인흥온천, 동해안의 경승인 송전만과 호도반도, 군자루 등이 있으며, 철새를 보호하기 위한 금야 철새보호구역이 있다.



## 8. 고원군

### 〈 행정구역 〉

위 치 : 함경남도 남부에 있는 군. 동쪽은 금야군, 서쪽은 평남의 신양군과 양덕군, 남쪽은 강원도 천내군과 평남의 양덕군, 북쪽은 요덕군, 금야군과 접한다.

연 혁 : 이 군은 1952년 12월 행정구역개편에 의하여 이전의 고원군 고원면, 상산면, 군내면의 전체 리와 수동면 가운데서 3개 리, 강원도 문천군 명구면 구부암리, 천내면 제위리, 룡산리의 일부 지역이 합하여 이루어졌다.

현 황 : 행정구역은 1개 읍(고원), 31개 리(상산, 락천, 남흥, 중평, 문하, 하평, 송천, 황송, 군내, 신창, 다천, 미둔, 덕지, 수산, 성남, 죽진, 운흥, 천을, 룡평, 운산, 관평, 천성, 장량, 성내, 축진, 삼평, 회평, 풍남, 전탄, 원봉, 송흥)와 8개 로동자구(부래산, 수동, 장동, 산곡, 운곡, 팔흥, 원거, 덕사)로 되어 있다. 군 소재지는 고원이다.

### 〈 자 연 〉

지형·지세 : 지형은 서부지역이 높고 동부지역으로 가면서 점차 낮아진다. 서부에는 백산, 재령산, 제비산을 비롯하여 1,000m 이상의 산들이 있고 동부지역에는 충적평야(금야벌의 일부)와 야산들이 있다.

기 후 : 이 군은 함경남도에서 제일 따뜻한 지역에 속하며 강수량이 많은 편이다. 연 평균기온은 10°C, 1월 평균기온은 -5.8~-7.4°C, 8월 평균기온은 22~25°C 이다. 연 평균강수량은 1,250mm 정도이다.

하 천 : 군에는 수동천, 창리천 등 여러 하천들을 모아 가지고 동쪽으로 흐르는 덕지강과 서부지역에서 북쪽으로 흐르는 룡흥강의 지류들이 있다.

산 림 : 산림은 군넓이의 약 80%를 차지한다. 이깔나무, 잣나무, 가래나무, 호두나무 등 여러가지 나무들이 울창하다. 서부지역의 산들에는 산뽕나무가 많다.

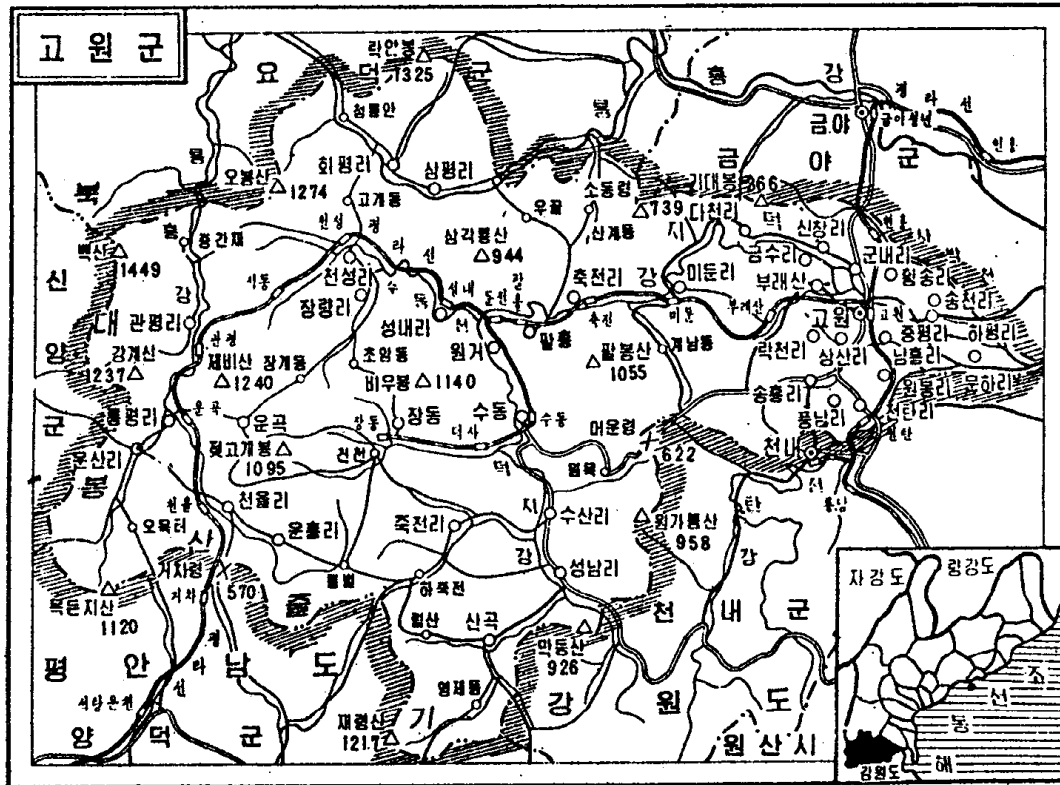
지질·토양 : 군의 전반적 지역에는 주로 고생대석회암, 고회암이 퍼져 있으며, 무진장한 무연탄과 여러가지 광물자원이 묻혀 있다. 군의 대부분 지역에는 산림갈색토양이 퍼져 있으며 하천연안에는 충적지토양과 논토양이 있다.

〈기타요소〉

주요산업 및 특산물 : 석탄을 비롯한 채굴업이 큰 비중을 갖고 있으며 고원탄광, 운곡탄광, 수동탄광, 부래산광산 등이 있다. 시멘트도 많이 생산된다.

교 통 : 군에는 평라선이 동서방향으로 지나며 이 군에서 강원선이 갈라진다. 그밖에 평라선의 둔전에서 수동을 거쳐 장동에 이르는 철도가 있다. 또한 원산~우암 사이 도로가 지나며 그밖에 군의 동부와 서부 지역으로 통하는 도로도 있다.

명 소 : 구룡연, 룡동, 구령포, 신당연, 량천사 등이 있다.





## 9. 요덕군

### 〈 행정구역 〉

위 치 : 함경남도의 남서부에 있는 군. 북부는 평안남도 대흥군, 녕원군, 서부는 평안남도 맹산군, 신양군, 남부는 고원군, 동부는 금야군, 정평군과 잇닿아 있다.

연 혁 : 1952년 12월 행정구역개편에 의하여 이전 영흥군 서흥면, 요덕면, 횡천면을 합하여 새로 만든 군이다. 그후 1957년에 일부 지역이 고원군에 넘어갔다.

현 황 : 행정구역은 1개 읍(요덕), 24개 리(룡상, 룡천, 룡남, 룡암, 향봉, 성완산, 성천, 문암, 인화, 홍상, 인흥, 룡평, 평진, 립석, 대숙, 구읍, 천흥, 송도, 동산, 량수, 평원, 미삼, 운흥)로 되어 있다. 군 소재지는 요덕이다.

### 〈 자 연 〉

지형·지세 : 요덕군은 내륙산간지대에 자리잡은 군으로서 그 넓이에서 산지가 많은 자리를 차지한다. 동쪽에는 량림산맥을 이루며 구름덕산(1,295m), 절마봉(1,054m), 만세봉(794m), 서쪽에는 북대봉산맥을 이루며 감투봉(1,310m), 민봉산(1,134m) 등이 솟아 있다. 그리고 북부에는 백산(1,724m), 향로봉, 모도봉(1,833m), 화성산, 중부에는 돈액산(1,140m), 남부에는 락안봉(1,325m) 등이 솟아 있다.

기 후 : 연 평균기온은 8.9°C. 1월 평균기온은 -5.9°C, 8월 평균기온은 22.2°C이며, 연 평균강수량은 1,200~1,300mm이다. 첫서리는 9월 28일경. 마감서리는 4월 22일경에 내린다. 이 일대에서는 집중호우가 자주 내린다.

하 천 : 군에는 룡흥강과 그 지류인 립석천, 단속천 등이 있다. 군안의 하천들은 거의 길이가 짧고 물매가 급하며 수량이 많다.

산 립 : 산림은 군넓이의 약 90%를 차지한다. 많이 자라는 나무로는 소나무, 이깔나무, 분비나무, 가문비나무, 잣나무, 참나무, 황철나무, 피나무, 단풍나무 등

이 있다.

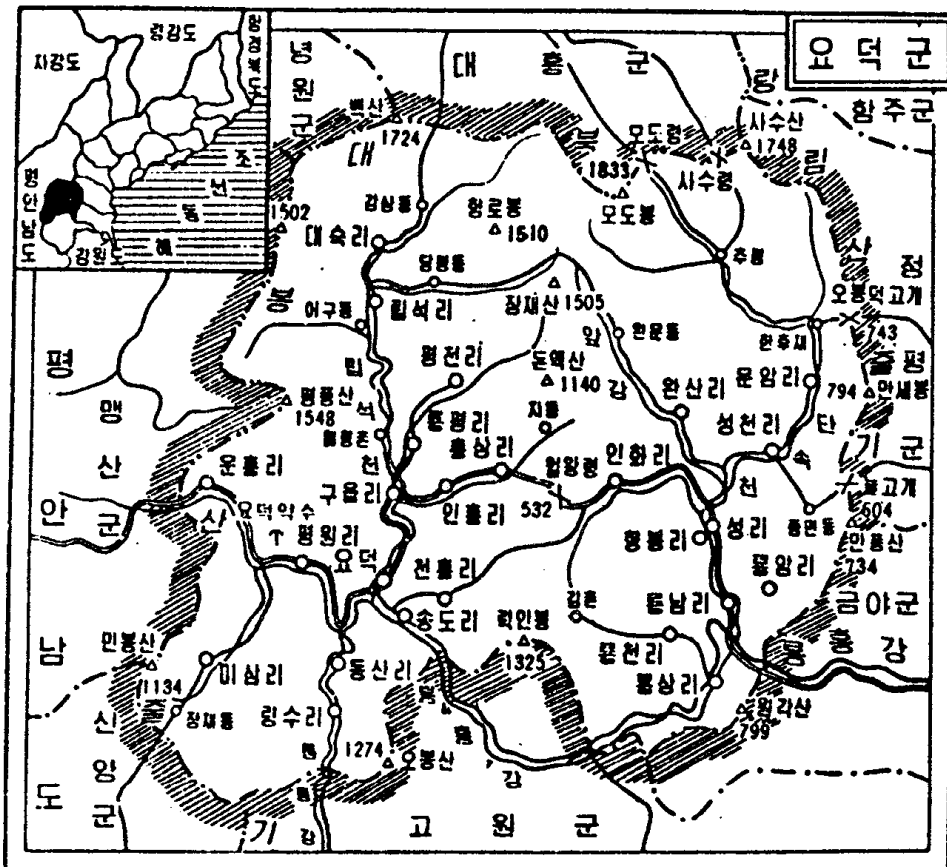
지질·토양 : 주요 기반암은 석회암, 화강암 등이다. 이 일대에는 금이 많다. 토양의 대부분은 산림갈색토양이며 그밖에 산악표백화산림갈색토양, 충적지토양이 있다.

### 〈기타요소〉

주요산업 및 특산물 : 임업이 도내에서 중요한 비중을 차지하고 있으며, 통나무가 많이 생산된다. 예로부터 이름난 누에고치산지의 하나이며 꿀은 이곳의 명산물이다.

교 통 : 군에는 금야, 맹산, 고원 등 여러 방면과 통하는 도로가 있다.

명 소 : 요덕약수가 있으며, 병풍산, 입석 등이 있다.



## 10. 장진군

### 〈 행정구역 〉

위 치 : 함경남도의 북서부에 있는 군. 북부는 자강도 량림군, 동부는 부전군, 신흥군, 남부는 영광군, 서부는 평안남도 대흥군, 자강도 룡림군과 잇닿아 있다.

연 혁 : 1952년 12월 행정구역개편에 의하여 이전 장진군 장진면, 중남면, 서한면의 전부와 상남면의 일부 지역이 합치어 이루어졌다.

현 황 : 행정구역은 1개 읍(장진), 16개 리(도내, 신대, 축전, 백암, 신흥, 풍류, 청량, 갈전, 속사, 메물, 룡호, 서목, 립산, 류담, 양묘, 늑수)와 3개 로동자구(황초, 양지, 만풍)로 되어 있다. 군 소재지는 장진이다.

### 〈 자 연 〉

지형·지세 : 우리 나라에서 가장 높은 지대의 하나인 장진고원에 있다. 북부는련화산(2,355m) 등이 솟은 련화산맥, 서부는 천의불산, 량림산(2,186m) 등이 솟은 량림산맥, 남부는 고대산(1,766m), 황초령(1,206m) 등이 솟은 부전령산맥에 의하여 막혀 있다.

기 후 : 장진군은 함경남도에서 기온이 제일 낮으며 낮과 밤, 여름과 겨울의 기온차가 심하다. 장진군과 함흥지방사이에는 계절적으로 약 1개월간의 차이가 있다. 연 평균기온은 1.4°C, 1월 평균기온은 -18°C, 8월 평균기온은 17.4°C이며, 연 평균강수량은 750mm이다. 첫서리는 9월 중순, 마감서리는 6월 초순에 내린다.

하 천 : 주요 강하천은 장진강과 그 지류인 신대천, 신흥천, 백암천, 구읍천 등이다. 눈과 얼음이 녹은 물로 인하여 봄철에도 수량이 많다. 군의 가운데에는 큰 인공호인 장진호가 있다.

산 립 : 산림은 군넓이의 약 90%를 차지한다. 산림자원이 매우 풍부한 곳으로 알려져 있다. 이깔나무, 분비나무, 가문비나무, 사시나무 등이 많이 자란다.

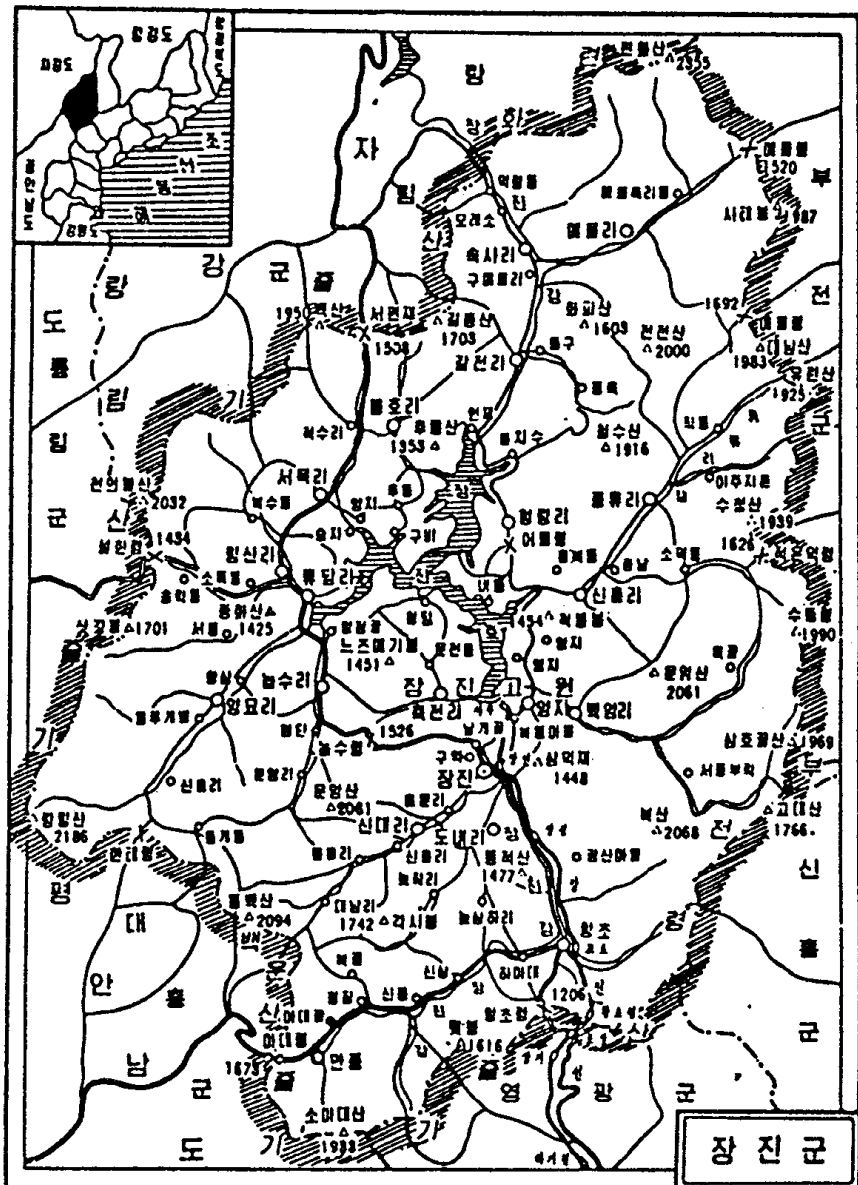
지질·토양 : 주요 기반암은 화강편마암, 화강암이며, 주요 지하자원은 월프람, 몰리브덴, 창연, 금, 은, 연, 아연 등이다. 토양은 산악산림갈색토양, 산악표백화산림갈색토양, 높은산습초원토양이다.

〈기타요소〉

주요산업 및 특산물 : 임업과 목재가공공업이 큰 비중을 차지하고 있다. 옛부터 감자산지로 알려진 곳으로 도내에서 감자를 제일 많이 생산하며, 양파도 많이 생산된다.

교통 : 군에는 장진호반의 사수와 함흥 사이의 철도가 있으며 함흥, 룡림, 랑림, 대흥 등 여러 방면과 통하는 도로가 있다.

명소 : 장진호와 황초령 등이 있다.



## 11. 부전군

### 〈 행정구역 〉

위 치 : 함경남도 북서부에 있는 군. 북부는 량강도의 김정숙군과 삼수군, 동부는 량강도의 풍서군과 김형권군, 서부는 장진군과 자강도의 량림군, 남부는 신흥군과 서로 접하고 있다.

연 혁 : 이 군은 1952년 행정구역개편으로 장진군과 신흥군의 일부 지역을 합쳐 가지고 새로 생겼다. 1954년 11월에는 량강도가 새로 생기면서 이 도에 들어갔다가 1964년 10월에는 다시 함경남도에 넘어왔다.

현 황 : 행정구역은 1개 읍(부전), 14개 리(백암, 문천, 이팔, 문암, 광대, 서늬, 동늬, 한대, 산수, 개화, 여운, 룡구, 안기, 은하)와 2개 로동자구(차일, 호반)로 되어 있다. 군 소재지는 부전이다.

### 〈 자 연 〉

지형·지세 : 이 군은 부전고원에 놓여 있어 지형은 일반적으로 평탄하며 군넓이의 70%가 해발 1,000m이상에 달한다. 부전군에는 련화산맥과 북수백산맥, 부전령산맥 등의 산맥들이 군경계를 따라 뻗어 있으며 여기에는 련화산(2,355m), 차일봉(2,504m), 백암산(1,739m), 울방봉(2,060m) 등 높은 산들이 솟아 있다.

기 후 : 부전군은 우리 나라에서 제일 추운 지역의 하나이다. 연 평균기온은 2°C, 1월 평균기온은 -20°C, 8월 평균기온은 16°C 이며, 연 평균강수량은 800mm이다. 첫서리는 9월 상순에, 마감서리는 5월 말에 내린다. 바람은 봄철에 강하게 분다.

하 천 : 군에는 장진강에 흘러드는 부전강이 있다. 군의 가운데는 인공호인 부전호가 있다.

산 림 : 산림은 군넓이의 90.7%를 차지한다. 제일 많이 자라는 나무들은 이깔

나무, 분비나무, 가문비나무와 같은 침엽수들이다.

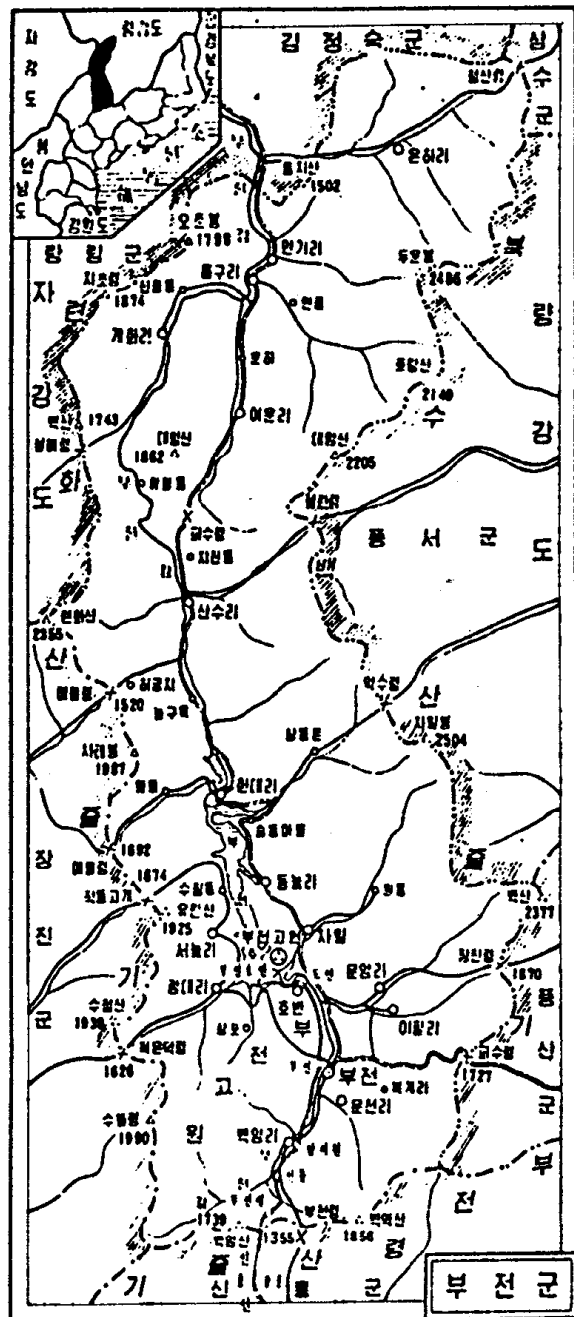
지질·토양: 구성암석은 주로 편암과 결정편암으로 되어 있으며, 유색금속자원과 니탄을 비롯한 여러가지 지하자원이 묻혀 있다.

### 〈기타요소〉

주요산업 및 특산물: 북한의 주요 통나무 산지의 하나이다. 농산물로는 양파가 많이 생산된다.

교통: 부전군에는 신흥선(협궤철도)이 있다. 군에는 함흥-부전 사이 도로가 있으며, 부전호를 이용하는 하천교통도 있다.

명소: 차일봉, 부전호반, 부전고원 등이 있으며, 우리나라에서 제일 추운지역의 하나로 하계휴양지로 유망하다.



## 12. 영광군

### 〈 행정구역 〉

위 치 : 함경남도의 중부에 있는 군. 북부는 장진군과 신흥군, 서부는 함주군과 평안남도 대흥군, 남부는 함주군, 동부는 함흥시, 신흥군과 잇닿아 있다.

연 혁 : 1952년 12월 행정구역개편에 의하여 이전 함주군 하조양면, 상기천면, 하기천면, 주북면, 기곡면이 합쳐어 오로군으로 되었었다. 1954년 10월에 신흥군, 함주군 일부를 넘겨 받았으며 1963년에 일부를 함흥시에 넘겨 주었다. 1981년 10월 군이름을 영광군으로 하였다.

현 황 : 행정구역은 1개 읍(영광), 24개 리(풍호, 인다, 봉흥, 룡동, 동양, 쌍송, 신상, 상통, 산창, 상중, 풍상, 자동, 관수, 전동, 천불산, 기상, 동중, 신태, 삼흥, 화장, 중상, 흥봉, 후주, 장흥)와 1개 로동자구(수전)로 되어 있다. 군 소재지는 영광이다.

### 〈 자 연 〉

지형·지세 : 이 군은 많은 지역이 산지로 되어 있다. 북부에는 부전령산맥이 북동-남서방향으로 길게 뻗어 있다. 군에는 마대산(1,745m), 노란봉(1,734m), 천의산(1,284m), 황초령(1,206m) 등이 있다.

기 후 : 연 평균기온은 9.4°C, 1월 평균기온은 -5.9°C, 8월 평균기온은 22.9°C이며, 연 평균강수량은 978mm이다. 첫서리는 10월 23일경, 마감서리는 4월 18일경에 내린다. 겨울과 이른봄에 <<함흥내기바람>>이라고 불리우는 바람이 강하게 분다.

하 천 : 군에는 성천강(중류)과 그 지류들인 흑림강, 자동천, 천불산천, 기곡천 등이 있다. 강하천들은 강바닥의 물매가 비교적 급하고 수량이 많다.

산 림 : 산림은 군넓이의 80%이상을 차지한다. 많이 퍼져 있는 나무는 소나무,

잣나무, 이깔나무, 참나무, 아카시아나무, 박달나무이다.

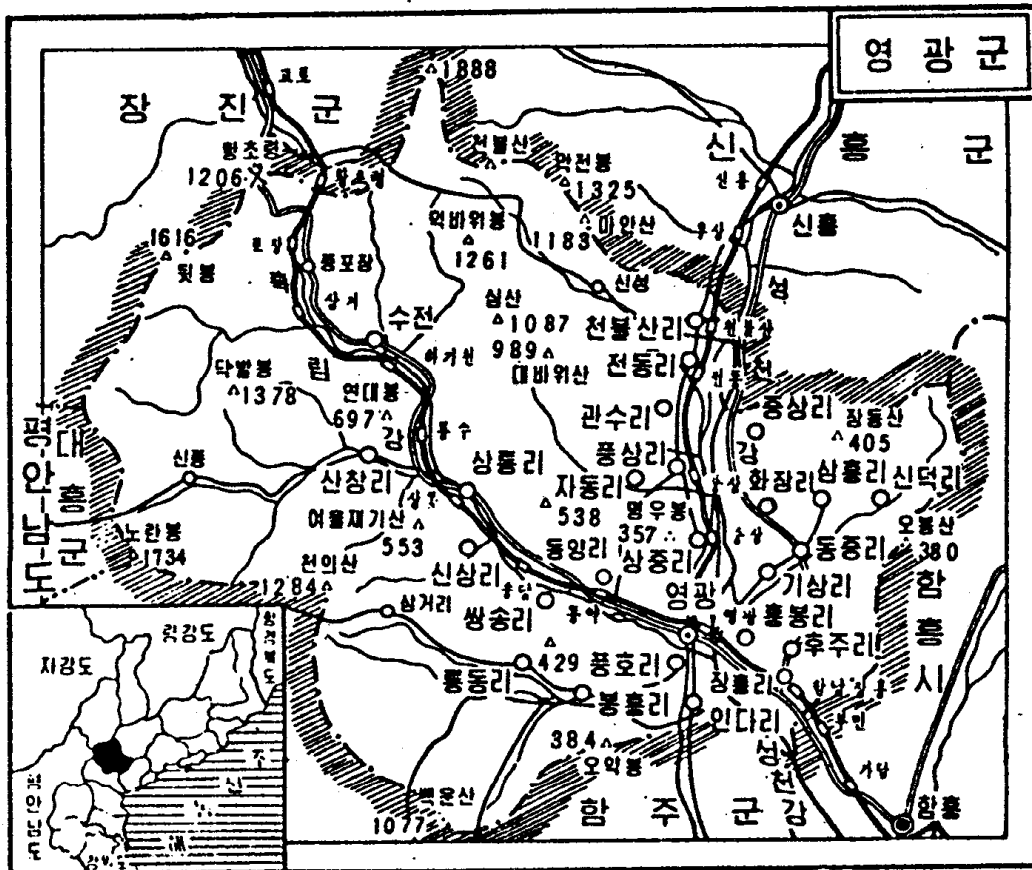
지질·토양 : 주요 기반암은 화강편마암, 화강암이며, 주요 지하자원은 석탄, 금이다. 토양의 대부분은 산림갈색토양, 충적지토양, 논토양이다.

<기타요소>

주요산업 및 특산물 : 북한의 주요 전력 생산지(장진강 수력발전소)이다.

교 통 : 군에는 신흥선, 장진선이 있으며 함흥, 장진, 부전 등 방면과 통하는 도로가 있다.

명 소 : 백운산성(봉흥)과 룡흥사, 가평고성(중상), 덕안릉(풍상) 등이 있다.





## 13. 신흥군

### 〈 행정구역 〉

**위 치** : 함경남도의 중부내륙지대인 성천강 상류연안에 있는 군. 북부는 부전군과 량강도 김형권군, 동부는 덕성군, 남부는 함흥시와 홍원군, 서부는 장진군과 영광군에 잇닿아 있다.

**연 혁** : 신흥군은 1952년 12월 행정구역개편때 일부지역을 부전군과 영광군에 넘겨주고 신흥면, 원평면, 서고천면, 영고면, 상원천면, 하원천면으로 군영역이 이루어졌다.

**현 황** : 행정구역은 1개 읍(신흥), 22개 리(리전, 흥북, 원동, 중평, 서남, 우상, 창서, 대동, 길봉, 동흥, 부연, 경흥, 영고, 기린, 상원천, 서곡, 동곡, 반석, 하원천, 축상, 영웅, 흥경)와 2개 로동자구(발전, 부흥)로 되어 있다. 군 소재지는 신흥이다.

### 〈 자 연 〉

**지형·지세** : 군의 북부에는 부전령산맥이, 동부에는 함관령산맥이 뻗어 있어 신흥군은 성천강 연안의 좁은 지역을 제외한 전반적 지역이 산지로 되어 있다. 군의 북부에는 동해안 지방과 북부내륙 고원지대를 연결하는 교통상 요지인 부전령(1,355m)과 불개머령(1,657m)이 있다.

**기 후** : 연 평균기온은 8.7°C, 1월 평균기온은 -7.3°C, 8월 평균기온은 22.4°C이며, 연 평균강수량은 933mm이다. 첫서리는 10월 18일경, 마감서리는 4월 20일경에 내린다.

**하 천** : 군에는 30여개의 하천이 있다. 주요 하천은 성천강에 흘러드는 서곡천, 부흥천이다.

**산 림** : 산림은 군넓이의 85%이며, 다래, 머루가 도내에서 가장 많다.

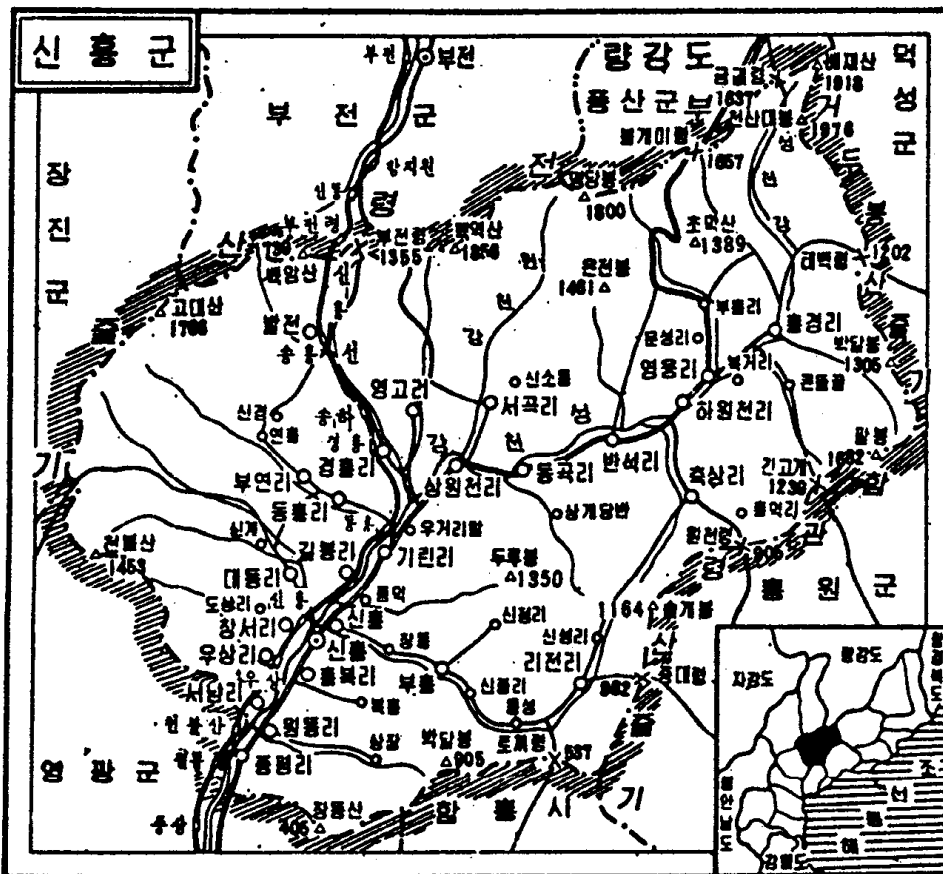
지질·토양 : 주요 지하자원은 연, 아연, 석탄, 몰리브덴이다.

〈기타요소〉

주요산업 및 특산물 : 북한의 주요 전력 생산지(부전강 수력발전소)의 하나이며, 목재가 많이 생산된다. 수지로 만든 조화가 이곳의 명산물이며, 담배와 누에고치가 많이 생산된다.

교통 : 군에는 함흥에서 부전으로 가는 신홍선(협궤철도)과 이 선의 역들인 신홍역, 동홍역, 경홍역, 송하역, 송홍역들이 있다. 부전령산맥을 넘는 송홍-부전령 구간은 삭도로 되어 있다. 군에는 또한 함흥에서 신홍을 지나 부전령을 넘어 부전군으로 가는 도로와 신홍에서 불개미령을 넘어 량강도 김형권군과 통하는 도로를 비롯하여 여러갈래의 도로가 뻗어 있다.

명소 : 개심사, 금패령, 천불산, 백악폭포, 삼부연폭포 등이 있다.



## 14. 홍원군

### 〈 행정구역 〉

위 치 : 함경남도의 중부에 있는 군. 동부는 북청군과 신포시, 서부는 함흥시, 북부는 신흥군과 덕성군, 남부는 락원군과 동해에 잇닿아 있다.

연 혁 : 1952년 12월 행정구역개편에 의하여 이전 홍원군 홍원면, 경운면, 보현면, 운학면이 합치어 이루어졌다. 1960년 10월에 신포군이 시로 될 때에 그 일부 지역을 넘겨 받았다.

현 황 : 행정구역은 1개 읍(홍원), 30개 리(방동, 남산, 고읍, 호남, 룡운, 관흥, 룡덕, 산양, 장풍, 남풍, 부상, 보현, 구룡, 원덕, 동상, 방평, 광명, 학송, 경포, 신성, 경흥, 운상, 삼성, 룡포, 동중, 운하, 중은, 중서, 룡신, 룡삼)와 1개 로동자구(운포)로 되어 있다. 군 소재지는 홍원이다.

### 〈 자 연 〉

지형·지세 : 북동쪽 경계에는 거두봉(1,303m) 등이 솟은 거두봉산맥이, 북쪽 및 북서쪽 경계에는 발의봉(1,477m), 팔봉(1,682m), 솔개봉(1,164m) 등이 솟은 함관령산맥이 뻗어 있으며 남쪽바다가와 하천유역들에는 평탄한 평야가 펼쳐져 있다. 앞바다에는 송도, 까치섬 등이 있다.

기 후 : 연 평균기온은 9.4℃, 1월 평균기온은 -5.3℃, 8월 평균기온은 22.4℃이며, 연 평균강수량은 780mm 정도이다. 첫서리는 10월 하순, 마감서리는 4월 하순에 내린다.

하 천 : 군에는 동대천과 서대천 등이 있다. 모두 길이가 짧고 물매가 급하다.

산 림 : 산림은 군넓이의 약 70%를 차지한다. 많은 지역에 소나무가 퍼져 있다. 그밖에 이깔나무, 분비나무, 참나무, 잣나무 등도 있다.

지질·토양 : 기반암의 대부분은 화강편마암, 석회암 등이며, 석회석자원이 풍부

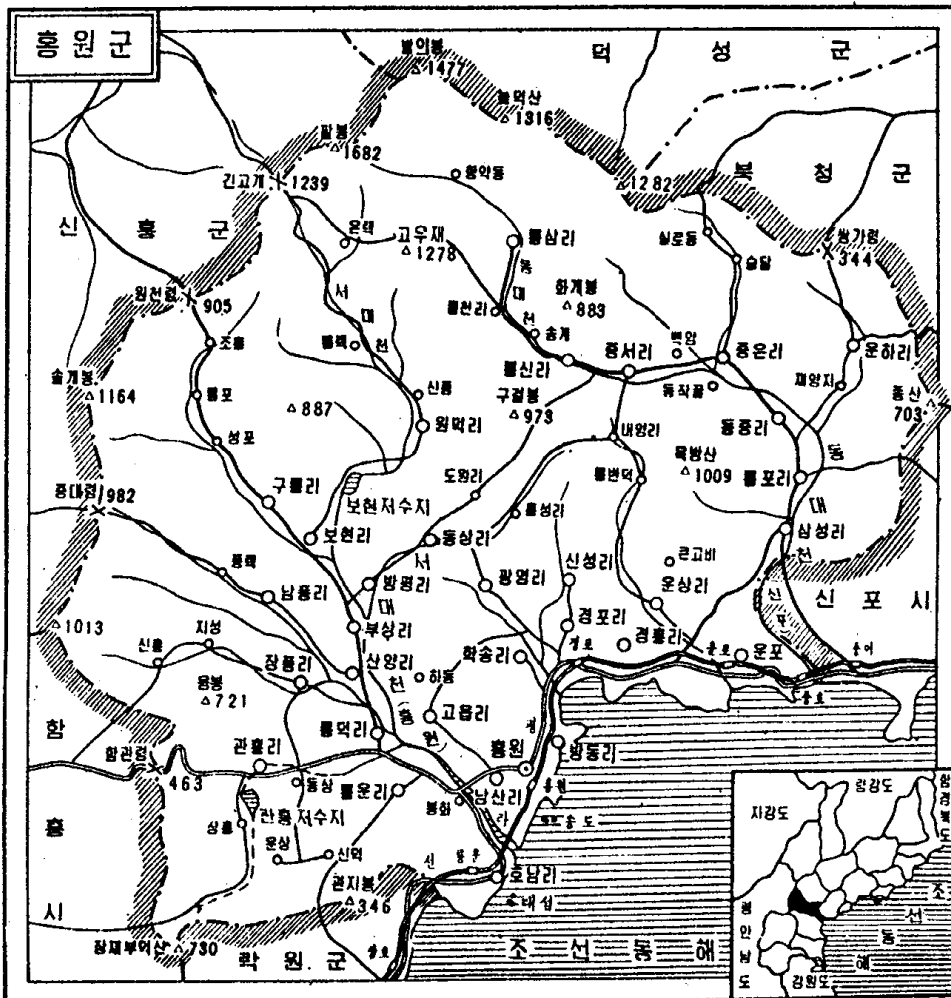
하다. 토양의 대부분은 산림갈색토양, 충적지토양, 논토양이다.

### <기타요소>

**주요산업 및 특산물** : 도내의 주요 석회석 생산지의 하나이며 수산업도 북한내에서 중요한 비중을 차지하고 있다. 명란젓과 밥조개가 유명하다.

**교 통** : 군에는 평라선과 원산-라진 사이, 홍원-북청 사이, 홍원-신포-북청 사이, 홍원-락원-함흥 사이 도로가 있다.

**명 소** : 청도해식동굴, 운포동굴, 솔섬 등이 있으며, 해월정을 비롯하여 산성, 고분군들이 있다.



## 15. 북청군

### 〈 행정구역 〉

위 치 : 함경남도 남동부에 있는 군. 북부는 덕성군, 리원군, 서부는 홍원군, 남부는 신포시, 동부는 동해와 접하고 있다.

연 혁 : 북청군은 1952년 12월 행정구역개편때 일부 지역을 당시의 덕성군, 신포군, 신창군에 넘겨 주었다. 1974년 1월 행정구역개편때에는 신창군이 없어지면서 이 군의 신창읍과 17개의 리를 넘겨 받았다.

현 황 : 행정구역은 1개 읍(북청), 38개 리(서리, 죽상, 중평, 청홍, 장항, 량가, 안곡, 신상, 룡전, 당우, 지만, 문동 부동, 오평, 종산, 초리, 마산, 중리, 봉의, 라홍, 라하대, 만춘, 덕음, 예송, 청해, 토성, 경안대, 양천동, 양천서, 동도, 하호, 보천, 평리, 하세동, 상세동, 상립석, 반송, 건자)와 2개 로동자구(신북청, 신창)로 되어 있다. 군 소재지는 북청이다.

### 〈 자 연 〉

지형·지세 : 군의 서부에는 거두봉산맥이 북북서-남남동방향으로 해안까지 뻗어 있다. 이 산맥에는 거두봉(1,303m), 종산(703m) 등이 솟아 있다. 북쪽에는 대덕산(1,461m), 독슬봉(912m) 등의 산들이 있다. 특히 군의 북동부지역은 1,000m를 넘는 산들을 가지고 있어 제일 높고 험한 지역으로 되어 있다.

기 후 : 북청군의 기후는 해양성 기후의 특징을 나타낸다. 연 평균기온은 9.1℃, 1월 평균기온은 -4.9℃, 8월 평균기온은 22.5℃이며, 연 평균강수량은 700~750mm이다. 첫서리는 10월 15일경에, 마감서리는 4월 20일경에 내린다.

하 천 : 군의 가운데에는 동해에 흘러드는 남대천(북청)이 있다.

산 림 : 산림은 군넓이의 60%를 차지한다. 주요 수종은 소나무, 참나무, 이깔나무, 황철나무, 잣나무, 가래나무 등이다.

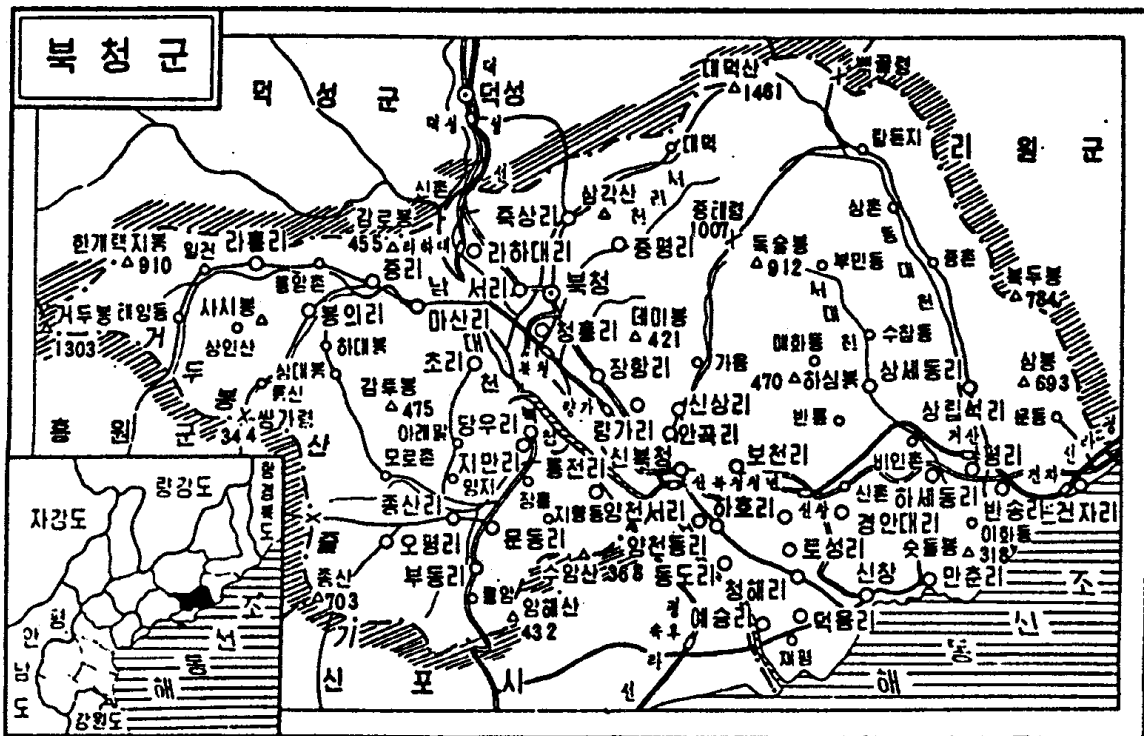
지질·토양 : 토양의 대부분은 산림갈색토양으로 되어 있으며 일부 충적지토양과 산악표백화산림갈색토양도 분포되어 있다.

### 〈기타요소〉

주요산업 및 특산물 : 과수업이 큰 비중을 차지하고 있으며, 북한내에서 손꼽는 과일생산지역이다. 채소로는 물파가 유명하다.

교 통 : 군에는 전기화된 평라선과 신북청-덕성 사이 철도가 있다. 북청군은 동해안을 따라 뻗은 함흥-청진사이 도로와 량강도 김형권군을 거쳐 혜산으로 가는 도로가 있다.

명 소 : 북청읍성터, 청해토성터, 광제사(죽상리), 여진문자비, 장련호, 만령, 시중대 등이 있다.



## 16. 덕성군

### 〈 행정구역 〉

위 치 : 함경남도의 중부 남대천(북청) 상류연안에 있는 군. 북부는 허천군과 량강도 김형권군, 동부는 단천시, 리원군, 남부는 북청군, 홍원군, 서부는 신흥군과 잇닿아 있다.

연 혁 : 덕성군은 1952년 12월 행정구역이 고쳐질 때 이전 북청군의 덕성면, 니곡면, 하거서면, 상거서면, 성대면 지역이 합쳐져 새로 생긴 군이다.

현 황 : 행정구역은 1개 읍(덕성), 23개 리(수서, 락원, 주의동, 양승, 장흥, 동중, 보성, 창성1, 창성2, 삼기, 송중, 인동, 중동, 직동, 덕우대, 임자동, 신흥, 월근대, 엄동, 엄서, 중돌, 상돌, 신태)와 1개 로동자구(철산)로 되어 있다. 군 소재지는 덕성이다.

### 〈 자 연 〉

지형·지세 : 부전령산맥의 전산지대로서 산지가 많은 넓이를 차지하며 다만 남대천(북청) 연안에 작은 평야가 형성되어 있다. 변두리에는 1,500m가 넘는 산들이 솟아 있으며 후치령, 금패령 등이 놓여 있다.

기 후 : 연 평균기온은 8.5℃, 1월 평균기온은 -7℃, 8월 평균기온은 22℃이며, 연 평균강수량은 787.3mm이다. 첫서리는 10월 중순경에, 마감서리는 4월 하순경에 내린다.

하 천 : 군에는 남대천(북청)과 그 지류인 곤파천, 통팔령천, 거서천을 비롯한 여러개의 작은 하천들이 있다. 이 하천들은 길이가 짧고 물매가 급하다.

산 림 : 군넓이의 90%를 차지하는 산림에는 여러가지 산림자원이 많다. 산림에서 침엽수가 70%이상을 차지하며 그중 소나무, 잣나무, 이깔나무, 가문비나무, 전나무가 대표적이다.

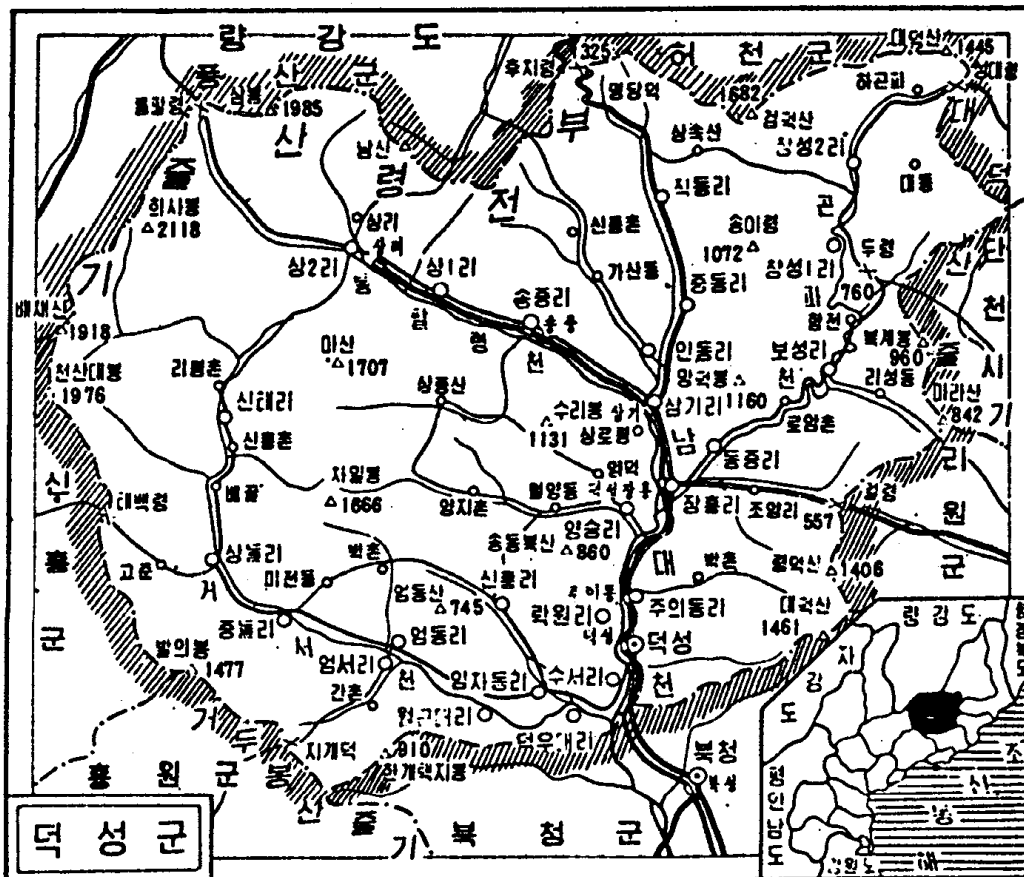
지질·토양 : 주요 암석은 편마암, 결정편암, 대리암, 화강암이며, 적철광, 형석, 금 등 지하자원이 있다. 군의 전반적 지역에는 산림갈색토양과 산악표백화산림갈색토양이 퍼져 있다.

〈기타요소〉

주요산업 및 특산물 : 도내에서 콩과 감자를 많이 생산하는 지역이며, 북한의 주요 과일생산지의 하나로 특히 「덕성사과」는 널리 알려져 있다. 이밖에 누에고치와 꿀도 많이 생산한다.

교 통 : 군에는 덕성선(덕성-북청)과 신북청-북청-덕성-량강도 김형권 사이, 장흥리-리원 사이, 삼기리-김형권 사이 도로가 있다.

명 소 : 성대금강, 인동신계, 갈산포폭포, 만경대, 월근대, 관음굴 등이 있다.





## 17. 리원군

### 〈 행정구역 〉

**위 치** : 함경남도 북동부 해안에 있는 군. 북부는 단천시, 서부와 서남부는 덕성군, 북청군과 잇닿아 있고 동부와 남부는 약 60km의 해안선으로 동해에 면하여 있다.

**연 혁** : 이 군은 19세기말엽에 형성된 오랜 군이다. 1952년 12월 이 군의 리원면, 서면, 남송면, 차호면으로 군이 이루어졌다. 1974년 5월에는 단천군의 기암리, 룡흥리, 원산리를 넘겨 받았다.

**현 황** : 행정구역은 1개 읍(리원), 20개 리(장축, 청산, 대덕, 성곡, 풍암, 학사대, 곡구, 구읍, 룡북, 하전, 송동, 문양, 원사, 곡창, 송정, 염성, 다보, 중평, 유성, 기암)와 2개 로동자구(라흥, 차호)로 되어 있다. 군 소재지는 리원이다.

### 〈 자 연 〉

**지형·지세** : 리원군의 지형은 북부와 서부가 높고 남대천(리원)하류와 리원만 연해지역으로 가면서 점차 낮아지고 있다. 군의 북부에는 군영역으로 흐르는 하천들과 남대천(단천)의 분수령이 동서방향으로 놓여 있으며 여기에는 추덕산(1,000m), 작봉(870m), 성령(496m) 같은 비교적 높은 산들과 령들이 있다.

**기 후** : 연 평균기온은 8.8℃, 1월 평균기온은 -4.4℃, 8월 평균기온은 22℃이다. 군일대는 내륙지대에 비하여 평균습도가 높고 바람이 강하며 연 평균강수량은 745.5mm이다.

**하 천** : 군의 가운데를 흐르는 남대천(리원)이 리원만으로 흘러 들어가며 그밖에 동부에는 동대천, 서남부에는 중평천이 있다. 군안에는 문양저수지와 의덕저수지가 있다.

**산 림** : 리원군은 군넓이의 73%가 산림으로 되어 있다. 여기에는 소나무를 주

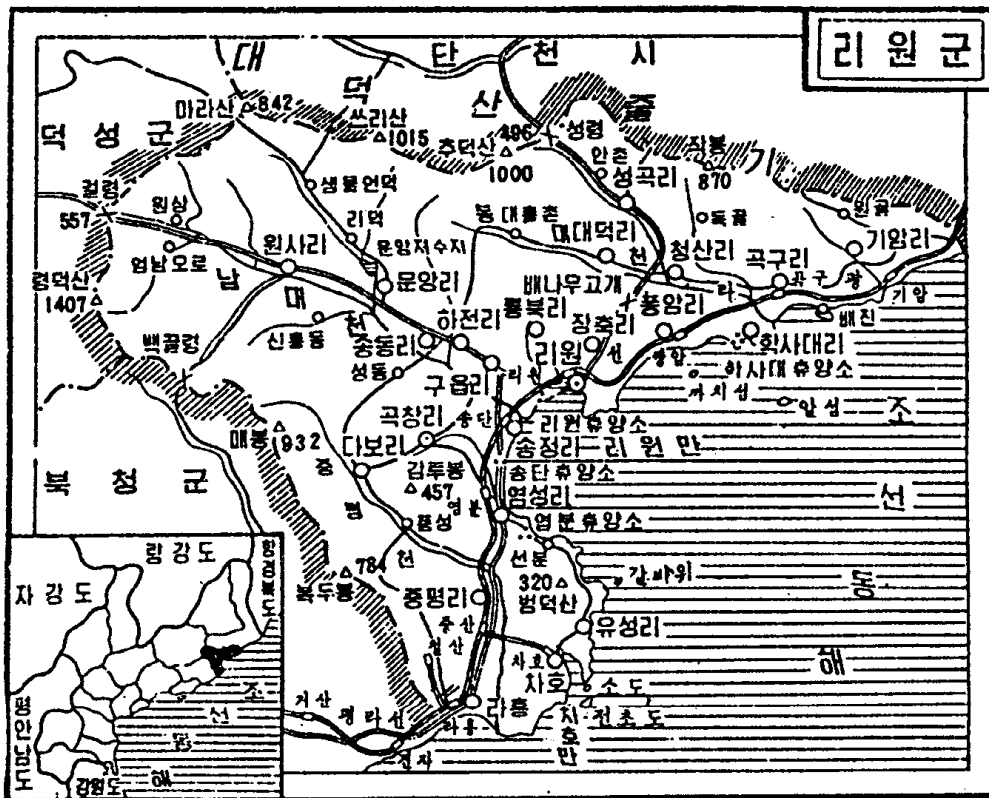
로 하는 침엽수가 많이 퍼져 있다. 이밖에 이깔나무, 참나무, 사시나무, 박달나무가 자란다.

### 〈기타요소〉

**주요산업 및 특산물 :** 곱돌, 규석, 각석 등 석재가 많이 생산된다. 리원만 연해의 밥조개, 송동과 문앙의 송이버섯, 곡구의 백리향 등이 이곳의 특산물이다.

**교 통 :** 리원군에는 바다가를 따라 뻗은 평라선과 북청, 단천 지방을 연결하는 도로가 있다. 또한 북쪽의 성령과 서북쪽의 궐령을 지나 단천, 덕성 지방을 잇는 길이 있으며 문앙을 비롯한 군안의 지역들을 잇는 도로가 있다.

**명 소 :** 학사대, 군선연, 작도, 동송, 쌍암, 남송, 여기암, 적벽 등이 있으며, 리원, 염분, 송단, 학사대에는 휴양소가 있다.



## 18. 허천군

### 〈 행정구역 〉

위 치 : 함경남도의 북동부에 있는 군. 북부 및 북서부는 량강도 갑산군, 풍서군, 남부는 덕성군, 단천시, 동부는 단천시와 잇닿아 있다.

연 혁 : 1952년 12월 행정구역개편에 의하여 당시 단천군 수하면과 풍산군 천남면이 합치어 새로 생겼다.

현 황 : 행정구역은 1개 읍(허천), 19개 리(운승, 하농, 중평, 은홍, 황곡, 수의, 장평, 통홍, 금창, 와포, 신흥, 홍군, 슬암, 상남, 황명, 신평, 양음평, 사탑, 화장)와 4개 로동자구(룡원, 만덕, 상농, 상산)로 되어 있다. 군 소재지는 허천이다.

### 〈 자 연 〉

지형·지세 : 대부분이 높고 험한 산지로 되어 있다. 북쪽 및 북서쪽 경계에는 동점령산, 백세봉(1,911m) 등이 솟은 부전령산맥이, 동쪽경계에는 검덕산(2,151m), 만탑산(2,011m) 등이 솟은 검덕산맥이 뻗어 있다. 주로 남동부의 강연안에 퇴적평야가 발달되어 있다.

기 후 : 연 평균기온은 6.8℃, 1월 평균기온은 -10℃, 8월 평균기온은 21.3℃이며, 연 평균강수량은 700mm 안팎이다. 첫서리는 10월 상순, 마감서리는 4월 하순에 내린다.

하 천 : 군에는 남대천과 그 지류인 신평천, 금창천, 황곡천 등이 있다.

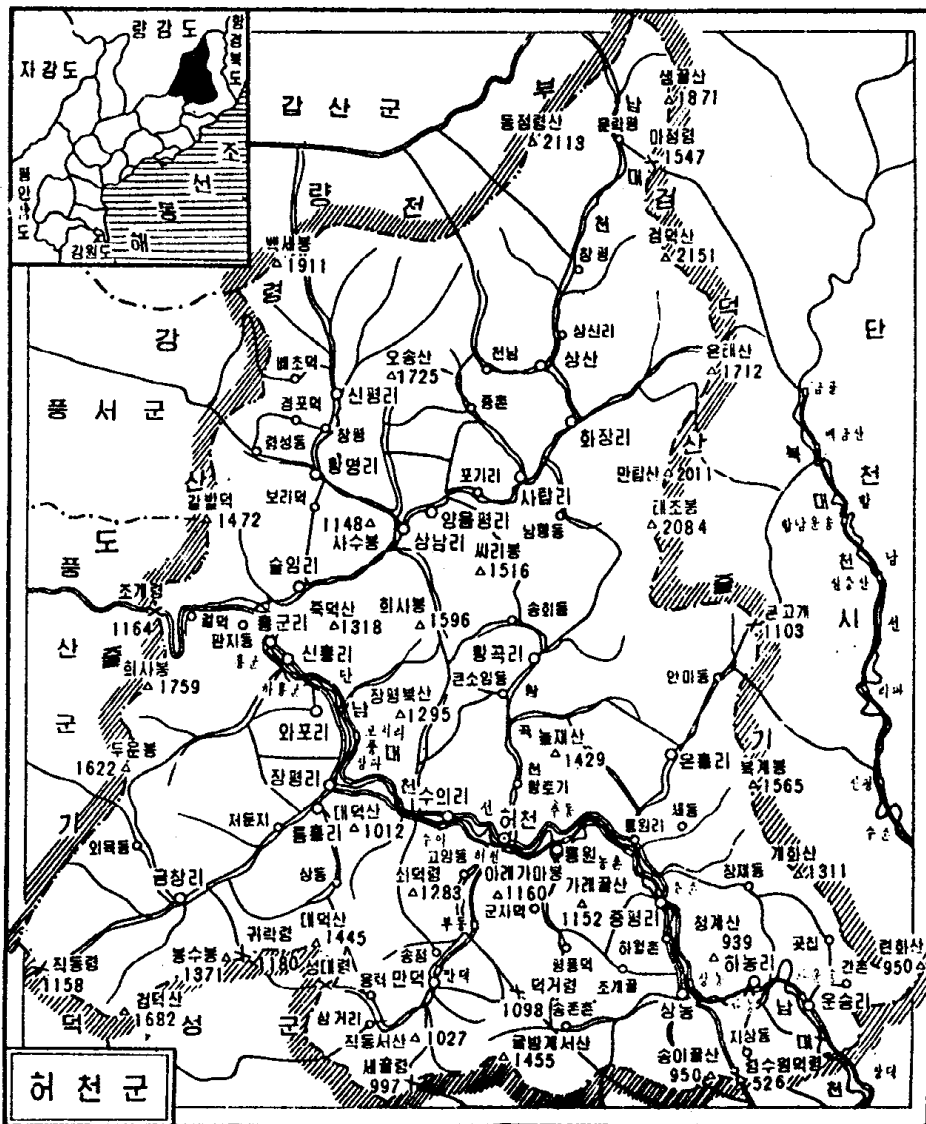
산 림 : 산림은 군넓이의 90%이상을 차지한다. 주요 나무종류는 소나무와 참나무이다. 이깔나무, 잣나무, 전나무, 피나무도 많이 퍼져 있다.

지질·토양 : 기반암의 대부분은 석회암, 편암, 편마암 등이며, 주요 지하자원은 동, 연, 아연, 유화철 등이다. 토양의 대부분은 산림갈색토양, 충적지토양이다.

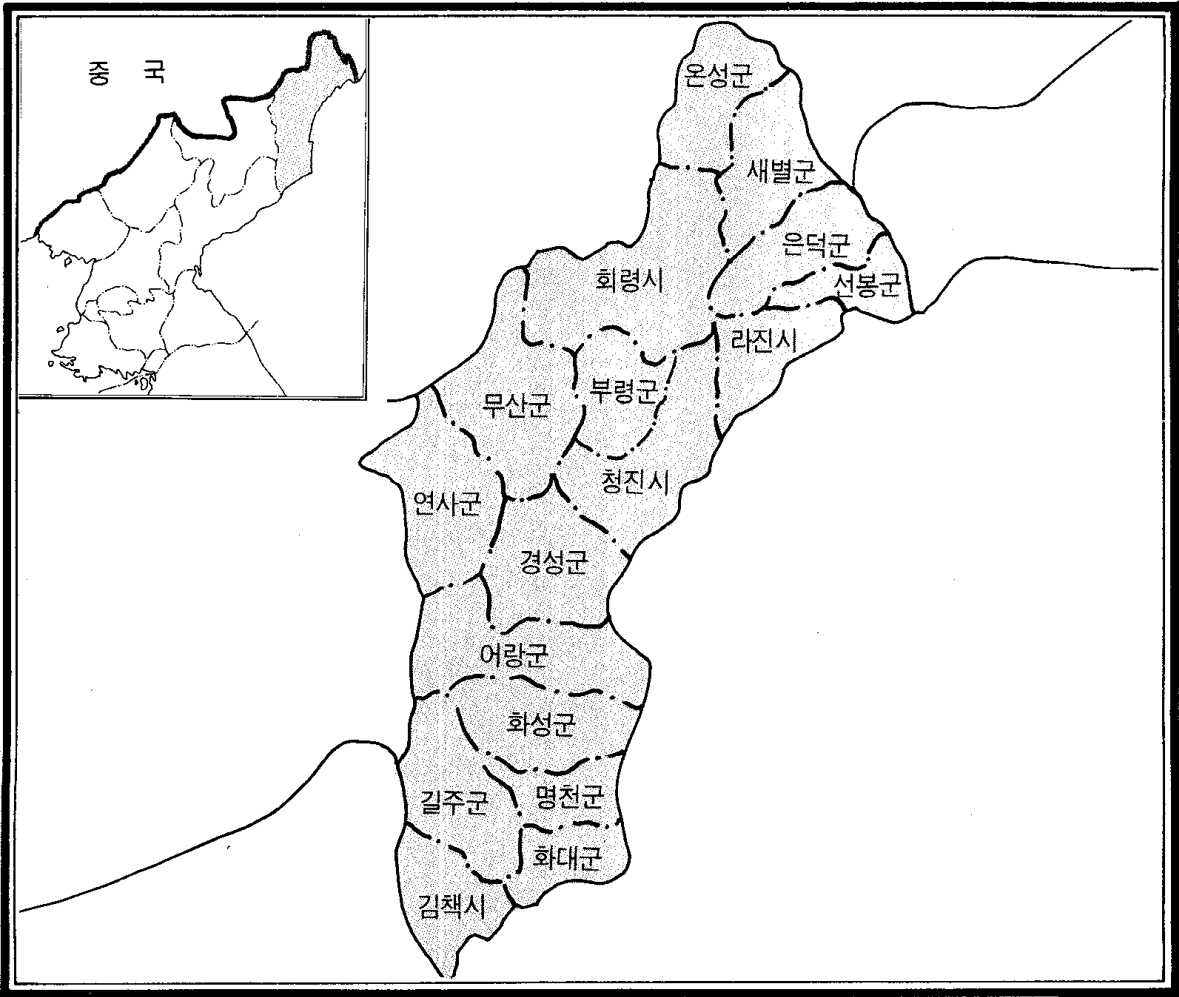
### <기타요소>

**주요산업 및 특산물 :** 채취공업과 전력공업이 큰 비중을 갖고 있다. 이 군은 북한 지역내의 주요 유색금속광물산지의 하나로 구리, 연, 아연 등이 생산되며, 허천강 발전소와 내종발전소에서 전력을 생산한다. 허천사과가 특산물이다.

**교 통 :** 군에는 허천선과 만덕선이 있으며 단천-김형권 사이, 허천-만덕-덕성 사이, 허천-갑산 사이 도로가 있다.



# 제12장 함 경 북 도



## 목 차

I. 개 관	373
1. 행정구역	373
2. 자 연	374
3. 기타요소	376
II. 시·군별 현황	379
1. 청진시	380
2. 김책시	382
3. 라진시	384
4. 회령시	386
5. 무산군	388
6. 경성군	390
7. 길주군	392
8. 화대군	394
9. 명천군	396
10. 화성군	398
11. 어랑군	400
12. 연사군	402
13. 온성군	404
14. 새별군	406
15. 은덕군	408
16. 선봉군	410
17. 부령군	412

# I. 개 관

## 1. 행정구역

### 가. 위 치

우리 나라 북동부에 있는 도. 서부는 백두산맥을 경계로 하여 량강도와 함경남도  
도에 잇닿아 있고 북부와 동부는 두만강을 사이에 두고 중국 및 러시아와 인접하  
였으며 남동부는 동해에 면하여 있다.

### 나. 연 혁

함경북도는 1896년 전국을 13개 도로 개편할 때 함경도가 남, 북도로 분리되면  
서 생긴 도이다. 그때 성진(지금 김책) 이북지역이 함경북도로 되었으며 도 소재  
지는 경성(지금의 경성군 승암로동자구)이었다.

1952년 12월 행정구역개편때 당시 김책군에서 7개 리가 함경남도에 넘어가고 함  
경북도는 3개의 시(청진, 라남, 김책)와 19개의 군(김책, 길주, 화대, 명천, 영안,  
어랑, 경성, 삼사, 연사, 부령, 무산, 유선, 회령, 종성, 라진, 웅기, 경원, 경흥, 온  
성)을 가진 도로 되었다.

1954년 10월 삼사군이 백암군으로 불리우면서 이때 새로 신설된 량강도에 넘어  
갔다. 1961년에 연사군의 일부가 량강도 삼지연군에 넘어갔다. 1967년 10월에 영  
안군이 명간군으로 고쳐지고 1974년 5월에는 유선군이 회령군에, 종성군이 분리되  
어 온성군과 회령군에 합쳐지고 유선군과 종성군이 없어졌다.

1977년 9월에는 경원군이 새별군으로, 경흥군이 은덕군으로 그 이름이 달라졌  
다. 이해 11월에는 청진시가 무산군과 경성군을 흡수하여 이 도에서 분할되어 직  
할시가 되었다. 1981년 10월에는 명간군이 화성군으로, 웅기군이 선봉군으로 고쳐  
졌다. 1985년 8월에는 청진직할시가 다시 폐지되어 청진시와 경성군, 무산군으로  
다시 분리, 함경북도에 편입되었으며, 1987년 4월에는 청진시의 부령구역을 부령  
군으로 개편, 함경북도에 편입시켰다.

## 다. 현 황

행정구역은 4개 시(청진, 김책, 라진, 회령)와 13개 군(길주, 화대, 명천, 화성, 어랑, 연사, 온성, 새별, 은덕, 선봉, 경성, 무산, 부령)으로 되어 있다.

# 2. 자 연

## 가. 지형·지세

함경북도는 산지가 많고 전반적으로 지대가 높으며 그 지역차이가 심하다.

산지는 도넓이의 80%이상을 차지하며 대부분 지역이 500m이상 된다. 도의 거의 가운데에는 북동-남서방향으로 뻗은 함경산맥(길이 340km, 평균높이 1,360m, 최고높이 2,540m)이 있다. 이 산맥에는 백두산 다음가는 관모봉(2,540m)을 비롯하여 2,000m 넘는 산들이 많다.

함경산맥을 경계로 하여 북서쪽은 비교적 물매가 느린 고원(백무 고원)지대를 이루었으며 동쪽은 물매가 급하고 복잡한 산지로 되어 있다. 산지들은 점차 낮아지면서 바다가까지 뻗어 있다. 도의 북동부 두만강유역은 낮은 산과 언덕지대로 되었으며 남부 바다가지대에는 칠보산지가 있다.

어랑천과 화성천 하류연안에는 200~300m 정도의 높이를 가지는 넓고 평탄한 덕땅(주변지대보다 높이 두드러진 평탄한 땅)들이 있다. 비교적 넓은 덕은 화성군의 장덕, 어랑군의 봉강덕이다.

주요평야는 두만강 하류연안에 펼쳐진 두만강어구벌(120km<sup>2</sup>), 남대천(길주) 하류연안의 길주벌(100km<sup>2</sup>), 어랑천 하류연안의 어랑벌 그리고 립명벌, 화대벌이다.

해안선은 비교적 단조롭다. 앞바다에는 대초도, 소초도, 알섬, 양도 등 섬들이 있다.

## 나. 기 후

연 평균기온은 남부 바다가지방에서 7.5~8.5℃, 서부 고산지대(연사군)에서 3~4℃, 그밖의 지방에서 5~7℃이다. 연 평균기온이 가장 높은 곳은 김책(8.5℃), 가장 낮은 곳은 연사(3.5℃)이다. 1월 평균기온은 바다가지방에서 -5.1~



-10℃, 내륙지방에서 -10~-16℃이다. 1월 평균기온이 가장 높은 지방은 김책(-5.1℃), 가장 낮은 지방은 연사(-16℃)이다. 8월 평균기온은 20~22℃이다.

함경북도는 우리 나라에서 안개가 많이 끼며 일조율이 가장 낮은 도이다. 연 안개일수는 바다지방에서 48일, 내륙지방에서 10~35일이다. 안개가 많이 끼는 시기는 7월인데 이 시기에는 일조율도 낮아져 선봉군을 비롯한 바다지방에서 일조율은 25~30%밖에 안된다.

강수량도 적은 도이다. 연 평균강수량은 대부분지역에서 500~700mm정도인데 칠보산동쪽 바다지방에서 연 평균강수량은 900mm이다.

라진시와 선봉군 일대는 겨울철 북서풍이 가장 세게 부는 곳으로서 선봉에서 1월 평균바람속도는 6.6m/s이다.

첫서리는 연사군을 비롯한 서부 고산지대에서 9월 5일~9월 20일경에, 남부 바다가 지방에서 10월 1일~10월 11일경에 내린다. 마감서리는 서부 고산지대에서 5월 10일~5월 15일경, 남부 바다가 지방에서 4월 20일~4월 30일경에, 그밖의 지방에서 5월 1일~5월 10일경에 내린다.

#### 다. 하 천

도에는 흐름길이의 70%정도가 도의 북부 변두리를 따라 흐르는 두만강과 이 하천에 흘러드는 서두수, 연면수, 회령천, 오룡천이 있으며 동해에 흘러드는 어랑천, 길주남대천, 화대천, 립명천 등 하천들이 있다.

#### 라. 산 립

함경북도는 우리 나라에서 산림자원이 풍부한 도의 하나로서 산림은 도넓이의 80%이상을 차지한다.

산림자원이 풍부한 지역은 서부 고산지대이며 여기에는 경제적 가치가 큰 삼송류들이 많다. 1,800m이상 높은 지역에는 만병초, 누운잣나무 등 고산식물이 퍼져 있다. 화대군 목진리 운만대 지역에는 북부지방에서 보기 드문 참대일종인 신의대(산죽)가 있다. 이곳은 운만대 신의대 식물보호구로 되어 있다.

동물서식에 유리한 자연환경을 가지고 있는 도의 깊은 산속에는 백두산노루, 검

은돈, 사슴, 사향노루, 범 등 유용한 동물들이 많으며 산림한계선을 벗어난 지역에는 산양, 쥐토끼와 같은 동물들이 많다.

#### 마. 지질·토양

지질구성이 다양한 도에는 철, 니켈, 동, 금, 연 등 금속광물들과 돌비늘, 고령토, 흑연, 형석과 같은 비금속광물, 석류석, 월장석, 강옥을 비롯한 보석광물들, 석탄, 니탄을 비롯한 여러가지 유용한 광물들이 주로 도의 남부와 북부 일대에 퍼져 있다.

### 3. 기타요소

#### 가. 주요산업

**공업** : 주요 공업부문은 채취, 전력, 금속, 기계, 화학, 건재공업 등 중공업과 경공업으로 이루어져 있다. 채취공업에서는 석탄생산이 가장 큰 비중을 차지하며, 흑연, 인회석, 돌비늘 등이 있다. 금속공업에서는 흑색금속공업, 기계공업에서는 탄광기계·탐사기계, 조선, 화학공업에서는 메타놀·화학비료·포르말린, 건재공업에서는 내화벽돌생산이 기본이다. 경공업은 방직, 식료, 일용품, 제지공업이 비중이 있다.

**농업** : 알곡생산을 위주로 하는 농산업에 역점을 두면서 축산, 과수업 등을 하고 있다. 경지면적은 도넓이의 약 10%, 그 가운데 논은 18%, 밭은 71%, 과일밭은 9%를 차지한다. 농산업에서 기본은 알곡과 채소, 담배생산이며 주요 알곡은 벼, 강냉이, 콩으로 이중 강냉이 생산이 가장 많다.

**수산업** : 3개의 시와 6개의 군이 바다를 끼고 있는 이 도는 북한지역에서 수산물 생산에 중요한 몫을 담당하고 있다. 주요 수산기지는 김책, 라진, 선봉, 어대진, 무수단, 화성, 화대 등이며, 특히 김책에는 원양어로 선단이 있다.

## 나. 교 통

교통운수에서는 철도가 기본이다.

주요 철도는 평라선(평양-라진), 함북선(반죽-회령-라진), 백두산청년선(길주-혜산), 백무선(무산-백암)이다. 이밖에도 고참탄광선(고참-신명천), 회령탄광선(회령-유선), 세천선(신학포-세천), 고건원선(신건-고건원), 동포선(중성-동포), 오봉선(학송-오봉), 홍의선(홍의-적지), 두만강선(몰골-두만강) 등 철도들이 있다.

라진역은 평라선과 함북선의 종착역이며 두만강역에서는 러시아로, 남양과 삼봉역에서는 중국으로 통하는 철도가 이어진다.

주요 도로는 철도를 따라 놓인 길과 회령-행영-온성 사이, 회령과 무산을 거쳐 백무고원을 지나 혜산에 이르는 길이다.

주요 항은 김책, 라진, 선봉, 웅상 항이다. 청진에서 김책까지는 199.5km, 라진까지는 97km, 회령까지는 88km이다.

## 다. 명 소

도에는 칠보산을 비롯하여 이름난 명승지들이 많다. 250km<sup>2</sup>의 넓은 지역을 차지하고 659m의 높이로 솟은 칠보산은 산수풍치가 아름다우며, 칠보산 내칠보의 청계골에는 칠보산휴양소가 있다. 도의 바다가풍경도 매우 아름다와 절경을 이룬다.

명천군 보촌리와 화성군 부암리에는 옛건물 개심사와 쌍계사가 있다. 선봉군 굴포리와 회령일대에서는 원시유적이 많이 발굴되었다.

## Ⅱ. 시·군별 현황

구	분	읍	리	동	로동자구	구	분	읍	리	동	로동자구
청진시	—	18	69	—	—	화성군	1	23	—	2	
김책시	—	23	20	—	—	어랑군	1	20	—	1	
라진시	—	4	19	—	—	연사군	1	10	—	1	
회령시	—	28	8	—	—	온성군	1	15	—	8	
무산군	1	15	—	6	—	새별군	1	21	—	3	
경성군	1	15	—	5	—	은덕군	1	14	—	2	
길주군	1	21	—	4	—	선봉군	1	8	—	2	
화대군	1	20	—	—	—	부령군	1	6	1	1	
명천군	1	14	—	1	—	계	13	275	117	37	

# 1. 청진시

## 〈행정구역〉

위 치 : 함경북도의 도 소재지. 서부는 부령군과 무산군, 남부는 경성군, 북부는 회령시, 동부는 라진시 그리고 동해에 면하여 있다.

연 혁 : 청진시는 본래 함경북도에 속해 있다가 1960년 10월 직할시가 되었으며 그후 다시 함경북도에 속하였다가 1977년 11월 다시 직할시로 되었으나 1985년에 다시 직할시가 폐지되어 함경북도에 편입되었다.

현 황 : 행정구역은 6개 구역 (신암, 포항, 청암, 수남, 송평, 라남)과 그 아래 76개 동, 13개 리, 1개 로동자구로 되어있다. \*동·리명은 부록 참조

## 〈자연〉

지형·지세 : 청진시는 산지가 우세한 지역이며 시의 해발평균높이는 693m이다. 시의 가운데로는 함경산맥이 북동-남서방향으로 지나고 있다. 여기에는 백두산 다음가는 관모봉(2,540m)을 비롯하여 도정산(2,199m), 대련골산(1,549m), 고성산(1,754m), 마유산(1,525m), 가라지봉(1,418m) 등 높은 산들이 솟아 있다.

기 후 : 연 평균기온은 바다지방에서 6.5~7.5℃, 내륙지방에서 5~6.5℃, 1월 평균기온은 바다지방에서 -6.5~-9.5℃, 내륙지방에서 -10~-14℃, 연 평균 강수량은 500~700mm이다. 첫서리는 바다지방에서 10월 초순, 내륙지방에서 9월 말에, 마감서리는 바다지방에서 5월 초에, 내륙지방에서는 5월 중순에 내린다.

하 천 : 시안의 큰 하천은 동해에 흘러드는 수성천, 라북천, 온포천, 포로천과 두만강에 흘러드는 성천수, 연면수 등이다.

산 림 : 산림은 시넓이의 80%이상을 차지한다. 1,000m이상 되는 곳에는 이깔나무, 전나무, 분비나무, 가문비나무 등이 많다.

**지질·토양** : 지질구성이 복잡한 시에는 철, 니켈, 크롬, 망간, 금, 고령토, 규조토, 석회석, 석탄 등이 묻혀 있다.

### 〈기타요소〉

**주요산업 및 특산물** : 중공업도시로 금속공업, 채취공업, 기계공업, 건재공업, 화학공업 등이 있다. 이중 흑색금속공업이 가장 큰 비중을 갖고 있으며, 김책제철소, 청진제강소 등이 있다. 청진은 또한 주요 수산업기지로서 원양어업의 근거지이다.

**교 통** : 시에는 평라선과 이 선에서 갈라진 함북선 그리고 함북선에서 갈라진 무산선, 백무선, 강덕선 등 철도가 있다. 청진-부거, 청진-무산, 청진-경성 사이의 도로가 있다.

**명 소** : 이 시는 역사가 짧아 명소는 거의 없으나 청암구역에는 청암산, 부거운천과 마전휴양소가 있다.



## 2. 김 책 시

### 〈 행정구역 〉

위 치 : 함경북도 동해안의 남부에 있는 시. 북부는 길주군과 화대군, 서부는 함경남도 단천시, 동부는 동해와 잇닿아 있다.

연 혁 : 1951년 2월 19일 성진시를 김책시로, 학성군을 김책군으로 바꾸었다. 1961년 12월 김책군이 김책시에 들어왔다.

현 황 : 행정구역은 20개 동(쌍암, 쌍화, 신평, 한천,련호, 수원, 청학, 성남, 송암, 금천, 송령, 학성, 탄소, 업역, 진범, 해안, 역전, 장현, 쌍포 1, 쌍포 2), 23개 리(만춘, 달리, 은호, 송중, 흥평, 옥천, 풍년, 상평, 송흥, 호통, 방학, 수동, 립명, 춘동, 학동, 룡호, 석호, 동흥, 성상, 탑하, 원평, 덕인, 세천)로 되어 있다.

### 〈 자 연 〉

지형·지세 : 김책시는 바다가 지역을 제외한 전반적 지역이 산지로 되어 있다. 서부 단천시와의 경계에는 백두산맥이 뻗어 있고 동부 립명천 연안에는 립명벌과 학동벌이 펼쳐져 있다. 유진단과 성남끝 사이는 만(김책만)으로 되어 있다.

기 후 : 김책시는 도에서 가장 남쪽에 놓여 있으므로 기온이 제일 높다. 연 평균기온은 8.4℃, 1월 평균기온은 -5.1℃, 8월 평균기온은 22℃이며, 연 평균강수량은 700mm이다. 첫서리는 10월 20일경, 마감서리는 4월 21일경에 내린다.

하 천 : 북부일대에서 북동-남서방향으로 흐르는 립명천과 그 지류인 갈파천, 화대군과의 경계를 따라 흐르는 남대천(길주)이 있으며, 송흥저수지가 있다.

산 립 : 산림은 시넓이의 약 76%를 차지하며 산림자원이 풍부한 곳은 덕인, 세천, 원평, 상평 등 북동부 일대이다.

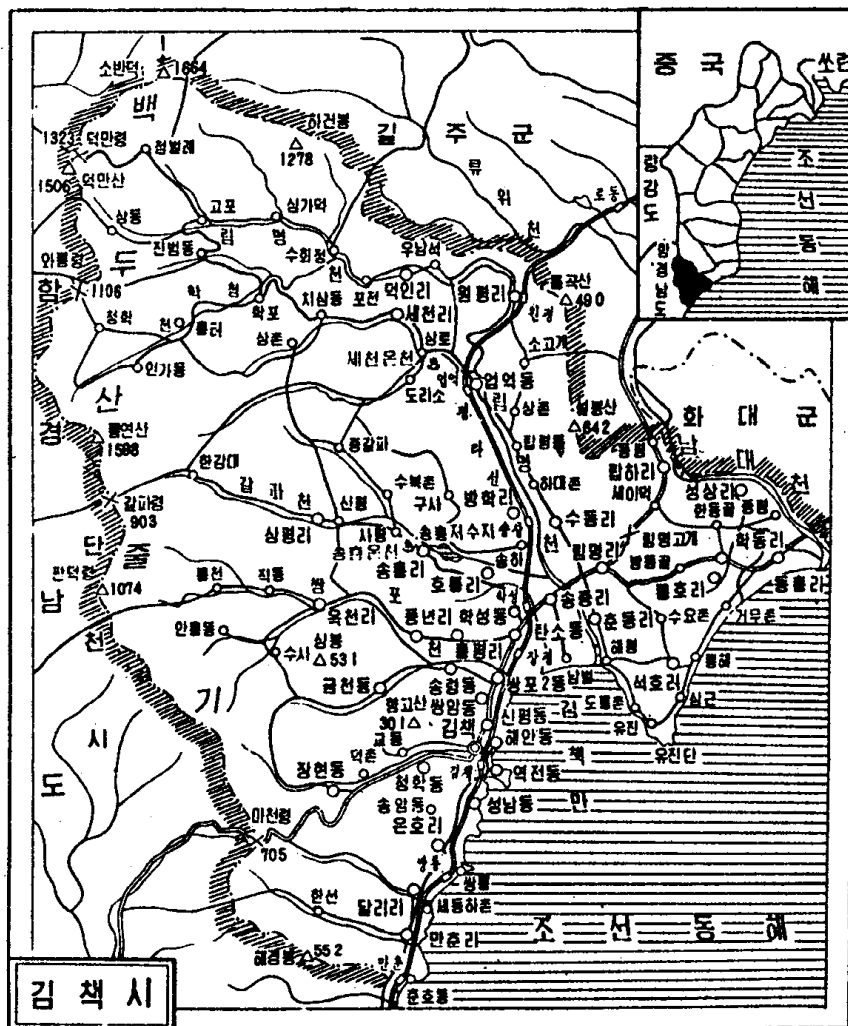
지질·토양 : 땅속에는 철, 인회석, 대리석, 운모 등 지하자원이 묻혀 있다.

### 〈기타요소〉

**주요산업 및 특산물 :** 흑색 금속공업 중심지의 하나이며, 기계공업, 건재공업, 채굴업이 비중이 있다. 주요 산물은 철강재, 금속가공제품, 마그네샤크링카와 내화벽돌, 인회석, 흑연, 대리석 등이다. 대리석은 이곳의 명산물이며, 농산물로는 마늘이 많이 생산된다. 이곳은 또한 동해안의 주요 수산기지의 하나이다.

**교 통 :** 전기화된 평라선이 남북방향으로 지나고 있으며 바다가를 따라서는 도로가 놓여 있다. 김책항은 해상교통 및 어항으로 이용된다.

**명 소 :** 청학단, 쌍포기암, 알섬 등과 성진해수욕장이 있다. 세포온천, 송흥온천, 신흥온천이 있으며, 온천수를 이용한 송흥요양소와 세천요양소가 있다.





## 3. 라 진 시

### 〈 행정구역 〉

위 치 : 함경북도 북동부에 있는 시. 북부는 은덕군과 선봉군, 서부는 청진시와 회령시에 잇닿아 있고 남부는 동해에 면하여 있다.

연 혁 : 해방후 1949년 1월 말까지 시로 있다가 그후 군으로 되었다. 1967년 8월에 남부지역의 7개 리를 청진시에 넘기고 선봉군에서 5개 리를 넘겨받아 다시 시로 되었다.

현 황 : 행정구역은 19개 동(청계, 신흥, 역진, 창평, 유현, 치경, 관곡, 안화, 동명, 안주, 남산, 신태 신안, 방진, 락산, 리를, 라석, 관해, 삼해)과 4개 리(무창, 후창, 서, 로창)로 되어 있다.

### 〈 자 연 〉

지형·지세 : 라진시는 바다가지대를 제외한 전반적 지역이 산지로 되었다. 비교적 높은 산은 보로지봉(815m), 배덕이산(898m), 서부의 어명산(1,032m) 등이다. 평야는 소청천연안의 구룡벌, 수평벌, 장산벌이다. 나뭇이 복잡한 바다가에는 반도와 꽃 그리고 라진만, 리진만 등 크고 작은 만들과 포구들이 많다. 또한 앞바다에는 대초도, 소초도, 쌍섬 등 섬들이 있다.

기 후 : 라진시는 도안에서 기온과 일조율이 낮고 안개일수가 많은 것이 특징이다. 연 평균기온은 6.1℃, 1월 평균기온은 -8.7℃, 8월 평균기온은 20.7℃이며, 연 평균강수량은 765mm이다. 첫서리는 10월 6일경, 마감서리는 5월 6일경에 내린다.

하 천 : 시에는 소청천, 후창천을 비롯한 20여개의 하천들이 있으며 모두 길이가 짧고 물매가 급하다. 관해동에는 자연호수인 분포(0.68km<sup>2</sup>)가 있다.

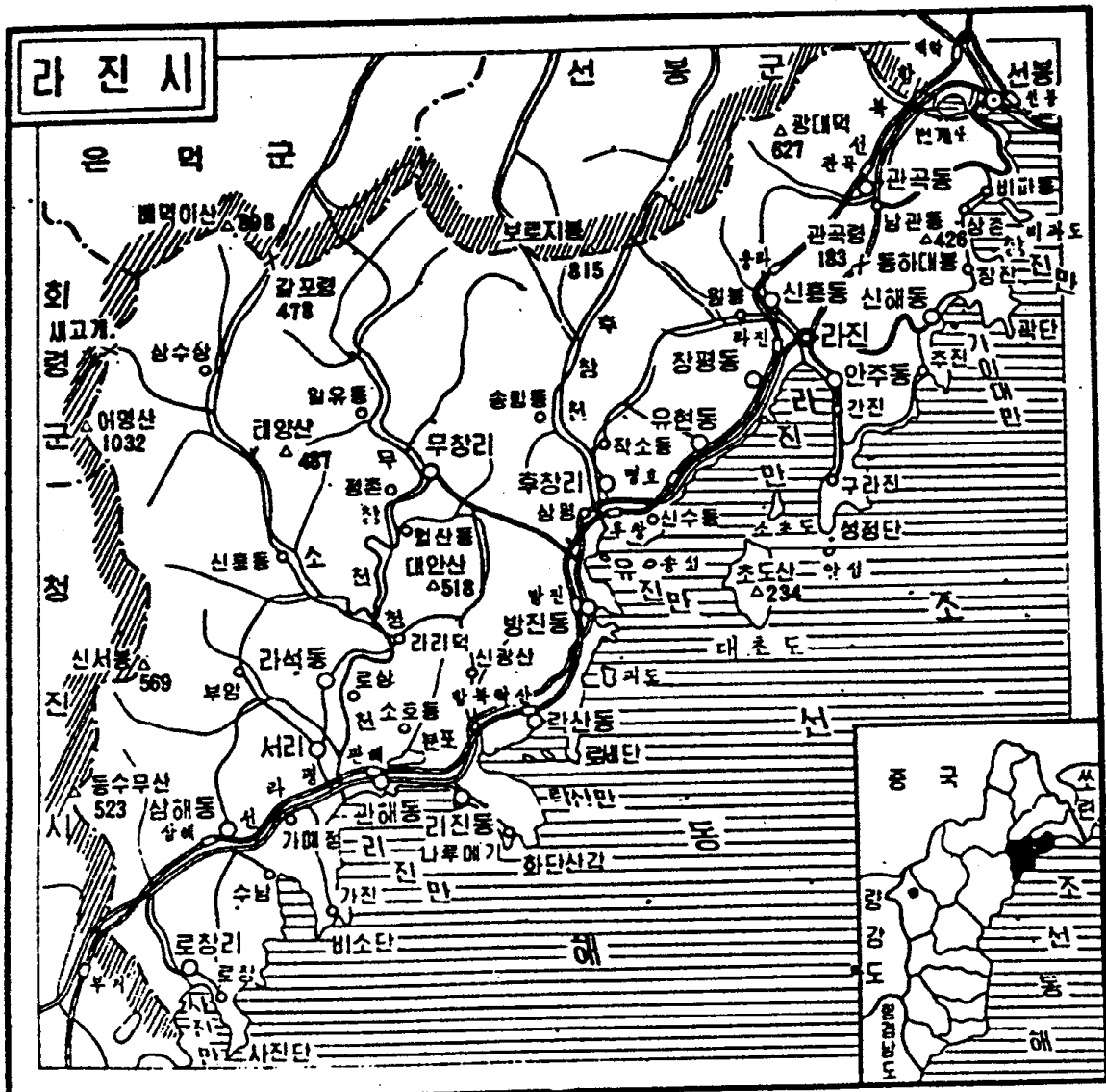
산 림 : 산림은 시넓이의 83%이며 산림축적이 많은 지역은 북서부 일대이다.

### <기타요소>

주요산업 및 특산물 : 동해안의 수산기지의 하나로 특히 다시마생산을 주로 하는 천해양식사업이 비중이 있다. 공업은 화학, 전력, 채굴공업이 알려져 있다.

교 통 : 라진은 평라선과 함북선 철도의 마지막 역이다. 주요 도로는 청진, 은덕, 선봉으로 가는 길들이다. 라진항은 해상운수와 어항으로 이용된다.

명 소 : 소청천, 낙산만, 대초도 등이 있으며, 초도원시유적지, 청계사 등이 있다. 온천으로는 판장온천이 있다.



## 4. 회 령 시

### 〈 행정구역 〉

위 치 : 함경북도의 북부 두만강기슭에 있는 시. 동부는 은덕군, 새별군, 라진시, 남부는 청진시, 부령군, 서부는 무산군과 잇닿아 있고 북부는 온성군 그리고 두만강을 사이에 두고 중국과 인접되어 있다.

연 혁 : 회령시는 1952년 12월 회령면, 창두면, 하풍면의 전체 리와 팔을면의 5개 리, 벽성면의 4개 리, 부령군 서상면의 1개 리, 종성군 남산면의 2개 리로 이루어졌다. 1991년 7월에는 시로 승격되었다.

현 황 : 행정구역은 8개 동(회령, 망양, 궁심, 세천, 중봉, 중도, 유선1, 유선2)과 28개 리(풍산, 무산, 창효, 덕흥, 오봉, 대덕, 창태, 학포, 락생, 금생, 원산, 신흥, 사을, 인계, 남산, 영수, 행영, 방원, 굴산, 계하, 계상, 송학, 룡천, 벽성, 홍산, 오류, 성동, 성북)로 되어 있다.

### 〈 자 연 〉

지형·지세 : 회령시는 산지가 많은 군이다. 비교적 넓은 평야가 펼쳐져 있는 두만강연안을 제외한 다른 변두리에는 1,000m안팎의 산들이 있다.

기 후 : 대륙성 기후의 영향을 많이 받는 회령지방은 도안의 다른 시·군에 비하여 겨울철 기온이 낮고 비가 적게 내리는 지역이다. 연 평균기온은 5.5℃, 1월 평균기온은 -12.6℃, 8월 평균기온은 21.1℃이며, 연 평균강수량은 500mm이다. 첫서리는 10월 1일경, 마감서리는 5월 8일경에 내린다.

하 천 : 시에는 중국과 경계를 이루는 두만강과 여기에 흘러드는 회령천(33.7km), 보을천, 팔을천 등 중소규모의 하천들과 창효저수지가 있다.

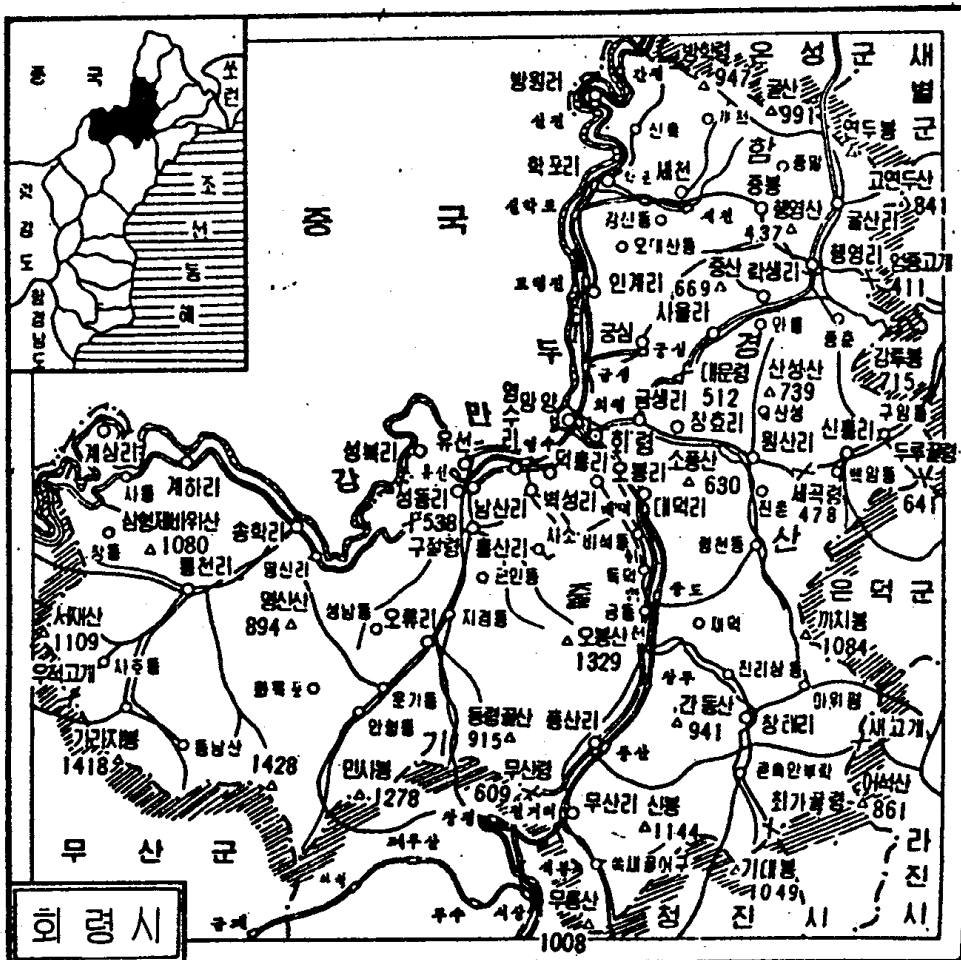
산 림 : 산림은 군넓이의 80%를 차지한다.

### 〈기타요소〉

주요산업 및 특산물 : 석탄과 석회석이 많이 생산되고 있으며, 제지공업 특히 크라프트지는 북한수요의 큰 비중을 차지하고 있다. 담배를 도내에서 가장 많이 생산하며, 백살구산지로 알려져 있다. 이곳에서 생산되는 백살구가공품, 회령오지그릇은 유명하다.

교 통 : 시에는 함북선과 이 선에서 갈라진 회령-유선(11km), 금생-궁심(4.8km), 신학포-세천(8.6km) 사이의 철도가 뻗어 있다. 주요 도로는 청진, 무산, 온성, 선봉 등 인접 시·군들과 통하는 길이다. 회령에서 청진까지는 88km이다.

명 소 : 오국산성, 오대암사, 회령향교, 오동원시유적지 등이 있다.



## 5. 무 산 군

### 〈 행정구역 〉

위 치 : 함경북도 북서부에 있는 군. 동부는 부령군과 회령시, 서부는 함경북도 연사군, 남부는 경성군과 잇닿아 있고 북부는 두만강을 사이에 두고 중국과 접한다.

연 혁 : 무산군은 1977년 11월에 함경북도에서 분리되어 청진시에 넘어갔으나 1985년에 다시 분리되어 함경북도로 편입되었다.

현 황 : 행정구역은 1개 읍(무산), 15개 리(서호, 지초, 새골, 칠성, 독소, 풍산, 차유, 오봉, 허언, 온천, 박천, 상창, 문암, 홍암, 립강)와 6개 로동자구(창렬, 강선, 마양, 남산, 삼봉, 주초)로 되어 있다. 군 소재지는 무산이다.

### 〈 자 연 〉

지형·지세 : 무산군은 함경산맥의 북서쪽에 펼쳐진 백무고원의 일부로서 대부분 지역이 1,000m이상의 중산성산지로 되어 있다. 지세는 남동부에서 두만강연안으로 가면서 점차 낮아졌다. 남동부에는 함경산맥의 주요 봉우리들인 도정산(2,199m), 고성산(1,754m), 대련골산(1,549m), 점덕산(1,899m) 등이 솟아 있다.

기 후 : 연 평균기온은 5.1℃, 1월 평균기온은 -13.3℃, 8월 평균기온은 20.8℃이며, 연 평균강수량은 529mm이다. 첫서리는 9월 28일, 마감서리는 5월 9일에 내린다.

하 천 : 큰 하천은 국경을 이루는 두만강과 여기에 흘러드는 연면수와 성천수이다. 성천수 상류에는 마양저수지가 있다.

산 림 : 산림률이 87.5%로 함경북도 일대에서 산림자원이 제일 풍부한 곳이다. 주요 나무종류는 삼송류와 사스래나무, 황철나무, 자작나무, 참나무 등이다.

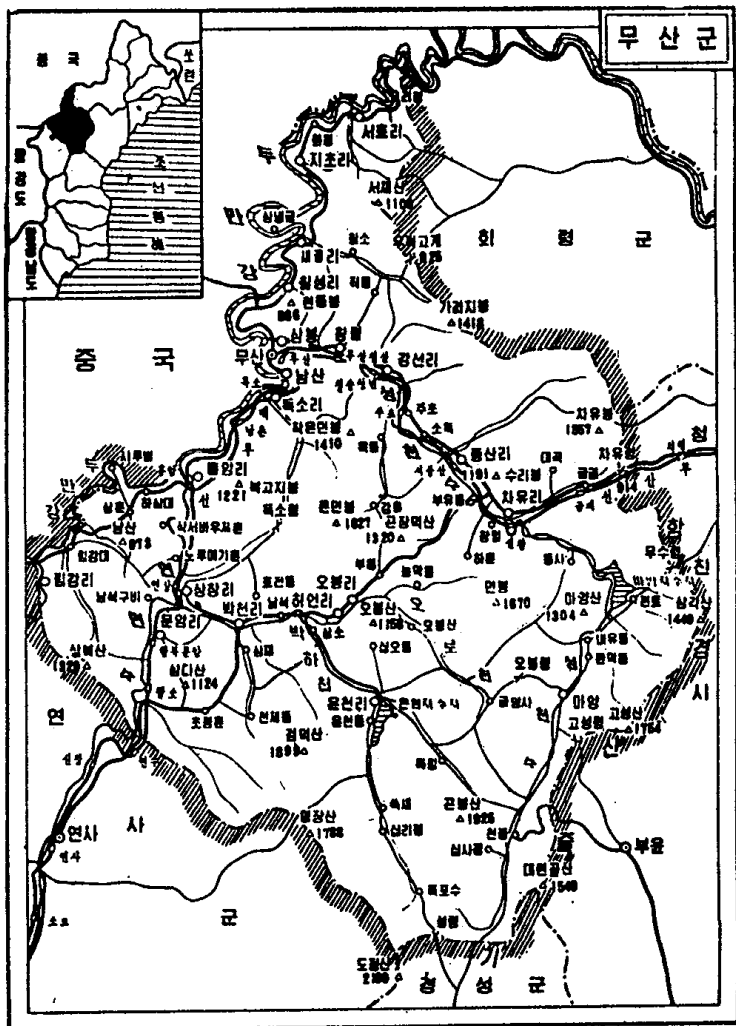
**지질·토양** : 무산군은 하부원생대지층이 기본이며 여기에는 철광상이 있다. 자철광석은 동력변성작용을 받아 어루어 졌으며 매장량은 수십억톤에 달한다.

### <기타요소>

**주요산업 및 특산물** : 북한 최대의 철광석 산지이며, 통나무생산 및 목재가공 중심지의 하나이다. 이곳에서 생산되는 담배는 질이 좋은 것으로 알려져 있다.

**교 통** : 군의 북동부에는 함북선의 고무산역에서 갈라져 무산에 이르는 무산선이, 북서부에는 연사군을 거쳐 백암에서 백두산청년선과 연결되는 백무선이 놓여 있다. 군에는 청진, 회령, 연사 방면으로 가는 도로가 무산을 중심으로 뻗어 있다.

**명 소** : 옛부터 변경에 위치하였던 관계로 요새, 성터, 봉수대가 남아 있으며, 읍내에 「범의 구석 원시유적지」가 있다.



## 6. 경 성 군

### 〈 행정구역 〉

위 치 : 함경북도 중부 경성만 연안에 있는 군. 북부는 청진시 라남구역과 송평구역, 무산군, 남부와 서부는 함경북도 어랑군과 연사군, 동부는 동해에 면하여 있다.

연 혁 : 경성군은 1977년 11월 함경북도에서 청진시로 넘어왔으나 1985년에 다시 분리되어 함경북도로 편입되었다.

현 황 : 행정구역은 1개 읍(경성), 15개 리(룡현, 중평, 온대진, 일향, 상온포, 룡산, 관모, 매향, 대향, 하면, 화하, 오상, 남석, 정평, 독연)와 5개 로동자구(생기령, 승암, 룡천, 박충, 하온포)로 되어 있다. 군 소재지는 경성이다.

### 〈 자 연 〉

지형·지세 : 경성군은 바다가 지역을 제외한 전반적 지역이 산지로 되어 있다. 특히 함경산맥이 뺀 군의 서부지역은 다른 지역에 비하여 더 높고 험한 산지로 되었으며 여기에는 우리 나라에서 두번째로 높은 관모봉(2,540m)을 비롯한 2,000m를 넘는 산들이 솟아 있다.

기 후 : 연 평균기온은 6.6℃, 1월 평균기온은 -8.1℃, 8월 평균기온은 21℃이며, 연 평균강수량은 650mm이다. 첫서리는 10월 4일경, 마감서리는 5월 5일경에 내린다.

하 천 : 군의 북부에서는 오촌천이, 중부에서는 온포천이, 남부에서는 포로천이 흐른다.

산 림 : 산림은 군넓이의 90%를 차지하며 서부 높은 산에는 노랑만병초, 누운 잣나무 등 고산식물들과 왕대황을 비롯한 귀중한 약용식물들이 많다.

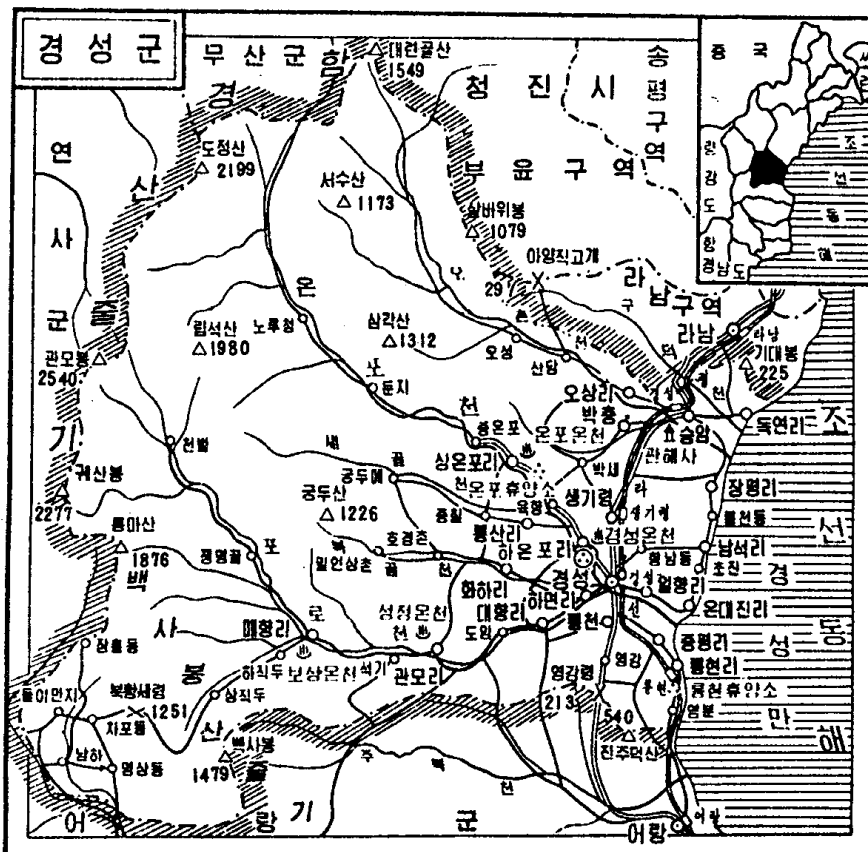
지질·토양 : 땅속에는 고령토, 점토, 석탄 등 지하자원이 묻혀 있다.

### <기타요소>

주요산업 및 특산물 : 이곳은 양질의 고령토가 많이 매장되어 있으며 북한 제일의 도자기 산지로 되어 있다. 농업에서는 벼가 많이 생산된다.

교통 : 군의 동부바다가를 따라서 뻗어 있는 평라선과 청진, 어랑 방향으로 통하는 도로가 지나고 있다. 경성에서 청진까지는 35km이다.

명소 : 북한에서 온천이 가장 많은 지역으로 온포(주을) 온천, 경성온천, 성정온천, 보상온천 등이 있으며 상온포와 룡현리 해변일대는 명승지로 유명하다. 또한 이곳들에는 휴양소와 요양소가 있다. 유물유적으로는 송암에 경성읍성과 경성남문이 있다.





## 7. 길 주 군

### 〈 행정구역 〉

위 치 : 함경북도 남부는 있는 군. 동부는 명천군, 남부는 김책시와 화대군, 북부는 화성군과 어랑군, 서부는 함경남도 단천시와 량강도 백암군과 잇닿아 있다.

연 혁 : 길주군은 1986년 함경도가 함경남북도로 갈라질 때 함경북도의 한개 군으로 되었다. 1962년 12월 동해면, 양사면의 일부 리들은 화대군과 백암군에 넘어갔다.

현 황 : 행정구역은 1개 읍(길주), 21개 리(쌍룡, 봉암, 평륙, 상하, 온천, 금송, 홍수, 룡천, 탑양, 룡성, 남양, 덕신, 청암, 문암, 금천, 합포, 십일, 목성, 신동, 풍계, 춘홍)와 4개 로동자구(영북, 일신, 주남, 룡담)로 되어 있다. 군 소재지는 길주이다.

### 〈 자 연 〉

지형·지세 : 길주군은 산지가 우세한 군이다. 함경산맥과 백두산맥이 합쳐지는 북서부지역에는 만탑산(2,205m), 만두산(2,009m) 등 높은 산들이 솟아 있어 이 지역은 군의 다른 지역보다 높고 험한 산지로 되어 있다. 길주일대는 분지지형을 이루었으며 분지의 동부에는 장덕대지가 남북으로 길게 뻗어 있다.

기 후 : 연 평균기온은 7.5℃, 1월 평균기온은 -7.6℃, 8월 평균기온은 22.2℃이며, 연 평균강수량은 650mm이다. 첫서리는 10월 5일경, 마감서리는 5월 5일경에 내린다.

하 천 : 큰 하천은 남대천(102.7km)과 그 지류인 사하북천, 금천천이다. 군에는 문암저수지를 비롯한 3개의 관개용 저수지가 있다.

산 림 : 산림은 군넓이의 약 70%를 차지하며 산림자원이 풍부한 지역은 서부와 북동부 일대이다.

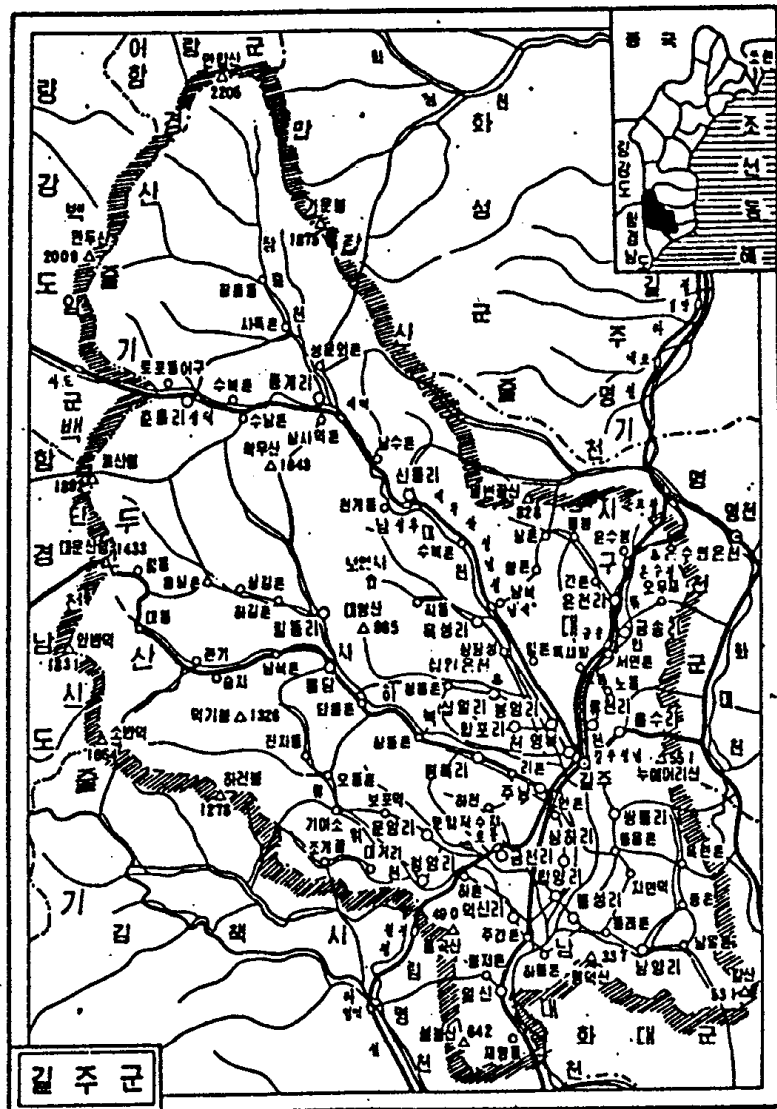
지질·토양 : 땅속에는 운모, 규조토, 석탄 등 지하자원이 묻혀 있다.

### <기타요소>

주요산업 및 특산물 : 목재종합가공공업의 중심지로 길주펄프공장, 길주합판공장이 있으며, 규조토, 운모, 석탄이 많이 생산된다. 곡물에서는 콩이, 과일에서는 배가 유명하다.

교통 : 군의 동부로는 전기화된 평라선이 지나며 이 선의 길주청년역에서는 백두산청년선이 갈라진다. 군에는 또한 공업도시 함흥, 청진 방면과 화대, 백암 등 주변지역들로 통하는 도로가 있다.

명소 : 만탑산, 칼산 등이 있으며, 온천리에는 온수평온천이 있다.



## 8. 화 대 군

### 〈 행정구역 〉

위 치 : 함경북도 남부 바다가에 있는 군. 북부는 명천군, 서부는 김책시와 길주군, 동부와 남부는 동해에 면하여 있다.

연 혁 : 1952년 12월 행정구역개편때 길주군 동해면, 명천군 하고면과 하가면 그리고 상고면의 1개 리, 상가면의 10개 리로 이루어졌다.

현 황 : 행정구역은 1개 읍(화대), 20개 리(금성, 석성, 창춘, 룡원, 불로, 룡포, 자가, 석현, 장덕, 양촌, 송동, 사포, 토원, 주의, 정문, 교향, 하평, 증산, 무수단, 목진)로 되어 있다. 군 소재지는 화대이다.

### 〈 자 연 〉

지형·지세 : 북부는 1,000m안팎의 산지로, 남부 바다가의 하천연안은 평야로 되어 있다. 동부 바다가의 대부분은 70~100m 정도의 절벽으로 되어 있는데 특히 무수단일대의 해안 절벽은 높이 75~500m에 달한다.

기 후 : 해양성기후의 영향을 많이 받는 화대군은 겨울 기온이 도안에서 김책시 다음 높으며 일조율은 도에서 제일 낮다. 연 평균기온은 7.6℃, 1월 평균기온은 -7℃, 8월 평균기온은 22.2℃이며, 연 평균강수량은 700mm이다. 첫서리는 10월 9일경, 마감서리는 5월 4일경에 내린다.

하 천 : 주요 하천은 군의 가운데를 흐르는 화대천, 룡산천, 하평천 등이다. 김책시와의 경계에서는 남대천(길주)이 흐른다. 하평천에는 하평저수지가 있다.

산 림 : 산림은 군넓이의 약 83%인데 그 가운데서 침엽수림이 54%를 차지한다. 식물분포에서 특이한 것은 목진리 운만대일대에 신의대(산죽)가 있는 것이다.

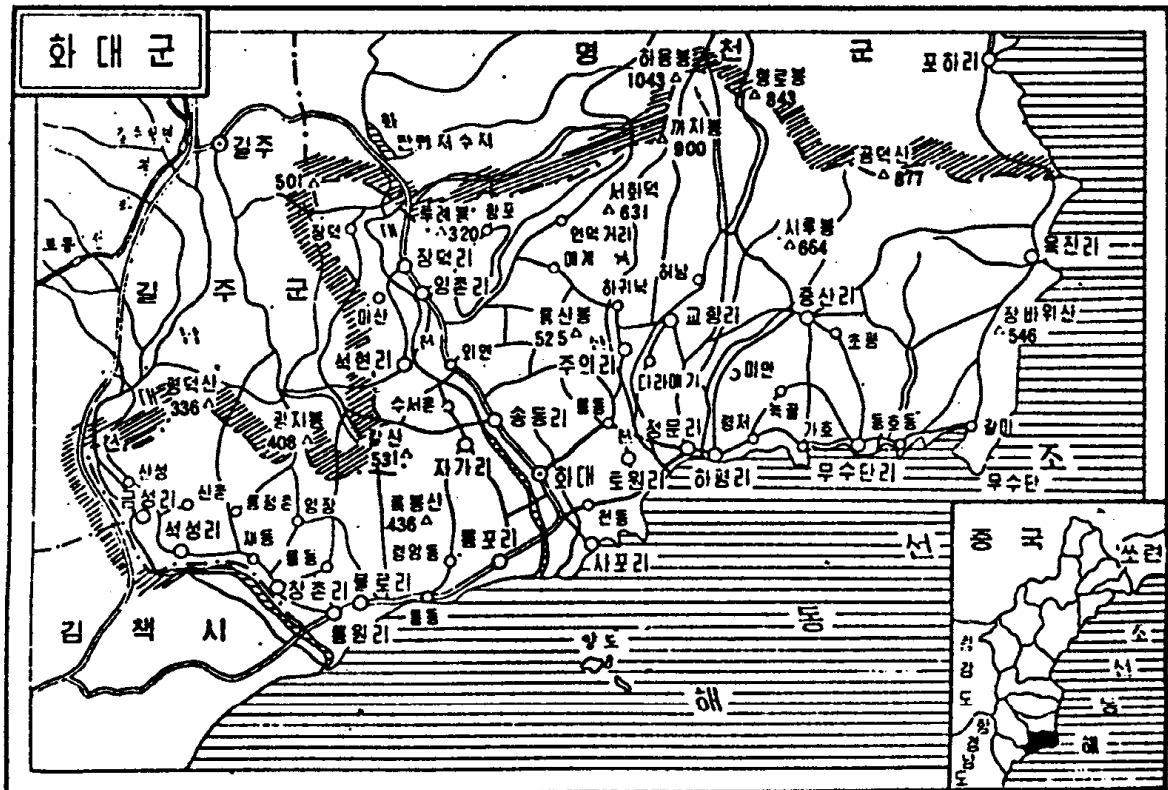
지질·토양 : 군에는 돌비늘, 규조토, 단백석(보석), 석탄 등 지하자원이 분포 있다.

### 〈기타요소〉

**주요산업 및 특산물 :** 주요 면양산지의 하나로서 이곳에서 생산되는 「화대양」은 크고 털이 좋으며, 자연지리적 조건에 잘 적응된 품종으로 알려져 있다. 이 군은 또한 도내의 주요 수산기지로서 특히 무수단 앞 바다에서는 이면수가 많이 잡힌다.

**교 통 :** 교통운수에서 도로운수와 해상운수가 중심이다. 해상운수는 사포포구를 중심으로 진행된다. 화대에서 철도연선지대인 길주까지는 34.4km, 공업도시 청진까지는 (길주경유) 171.7km이다.

**명 소 :** 국화대, 관음봉, 무수단, 노적봉 등이 있으며, 운만대 신의대 식물보호구가 있다.



## 9. 명 천 군

### 〈 행정구역 〉

위 치 : 함경북도 남부에 있는 군. 북부는 화성군, 서부는 길주군, 남부는 화대군과 잇닿아 있고 동부는 동해에 면하여 있다.

연 혁 : 1952년 12월 행정구역개편에 의하여 군의 일부 지역이 화대군과 화성군에 넘어갔다.

현 황 : 행정구역은 1개 읍(명천), 14개 리(고참, 만호, 황곡, 사, 독포, 양정, 다호, 허의, 연덕, 락동, 포중, 포하, 보촌, 황진)와 1개 로동자구(룡암)로 되어 있다. 군 소재지는 명천이다.

### 〈 자 연 〉

지형·지세 : 산지가 우세한 명천군은 대부분 지역이 칠보산지에 속한다. 이 산지에는 《함북금강》으로 이름난 명산 칠보산(659m)을 비롯하여 상매봉(1,103m), 제덕산(829m) 등 산들이 솟아 있다. 군의 서부는 길주-명천지구대 지역으로서 낮은 부분을 이룬다.

기 후 : 1월 평균기온은  $-7.6^{\circ}\text{C}$ , 8월 평균기온은  $21.5^{\circ}\text{C}$ , 첫서리는 10월 3일, 마감서리는 5월 9일 경에 내린다. 연 평균강수량은 바다가에서 800~900mm, 내륙에서 690mm로서 불과 25km의 거리를 두고 190mm이상의 차이를 가진다.

하 천 : 군에는 화대천, 보촌천, 포하천 등 40여개의 하천이 있다. 화대천을 제외한 하천들은 길이가 짧고 물매가 급한 산악하천의 특성을 띤다.

산 림 : 산림은 군넓이의 80%이상을 차지한다. 칠보산 일대는 산림자원이 풍부하며 그 구성도 매우 다양하다.

지질·토양 : 서부 일대에는 유연탄이 풍부하게 묻혀 있어 명천군은 함북남부탄

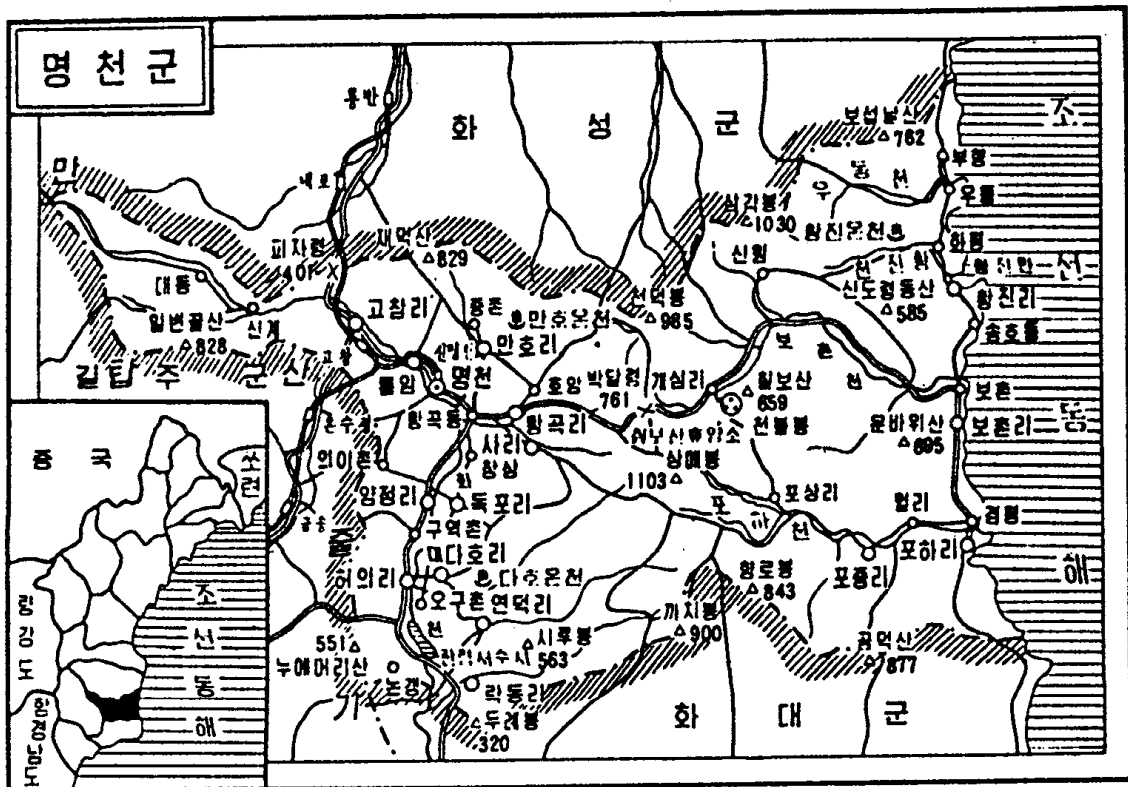
전의 주요한 석탄산지라 되어 있다.

### 〈기타요소〉

**주요산업 및 특산물 :** 석탄이 많이 생산되며, 어장이 풍부하다. 또 이곳에서 나는 콩은 「길주 명천 콩」으로 알려져 있다.

**교 통 :** 서부 길주-명천지구대를 따라 평라선이 지나며 이 선의 고참역에서 명천으로 가는 철도가 갈라진다. 주요 도로는 평라선과 나란히 놓인 김책-청진 사이, 명천-화대 사이, 명천-보춘 사이 도로이다.

**명 소 :** 관북의 금강산, 또는 제2의 금강산으로 알려진 칠보산이 있다. 경내에 개심사가 있으며, 칠보산 휴양소가 있다. 황진리에는 요양소가 있으며, 양정리일대에는 포유동물화석층이 있다.



## 10. 화 성 군

### 〈 행정구역 〉

위 치 : 함경북도 남부 동해안에 있는 군. 북부는 어랑군, 서부는 길주군, 남부는 명천군과 잇닿아 있고 동부는 동해에 면하여 있다.

연 혁 : 화성군은 1952년 12월 행정구역개편때 명천군에서 갈라져 생긴 군으로서 영안군으로 불리워 오다가 1967년 10월부터는 명간군으로 불리웠다. 1981년 10월에는 화성군으로 그 이름이 고쳐졌다.

현 황 : 행정구역은 1개 읍(화성), 23개 리(화룡, 광암, 신양, 호남, 삼포, 량화, 양천, 립석, 명남, 호산, 백록, 근동, 함진, 하우, 하평, 룡동, 룡덕, 상장, 하월, 청룡, 고성, 부암, 부화)와 2개 로동자구(극동, 룡반)로 되어 있다. 군 소재지는 화성이다.

### 〈 자 연 〉

지형·지세 : 화성군은 주요 농업지대를 이루는 화성천 하류연안을 제외한 대부분지역이 산지로 되어 있다. 특히 군의 서부지역은 산세가 비교적 험준하고 보다 높은 지대를 이룬다. 여기에는 감로봉(1,584m), 가운데봉(1,875m)등 높은 산들이 솟아 있다. 군의 동부에는 장덕을 비롯한 200~300m 높이를 가지는 넓은 덕땅들이 있다.

기 후 : 연 평균기온은 7.1℃, 1월 평균기온은 -10.2℃, 8월 평균기온은 21.4℃이며, 연 평균강수량은 739mm이다. 첫서리는 10월 6일경, 마감서리는 5월 6일경에 내린다.

하 천 : 주요 하천은 화성천과 그 지류인 리평천, 성동천, 룡산천 등이다. 북부에는 어랑천이 흐른다. 화성천 하류연안에는 룡산저수지가 있다.

산 림 : 산림은 군넓이의 80%이상을 차지하며 산림자원이 풍부한 곳은 군의 서

부일대이다.

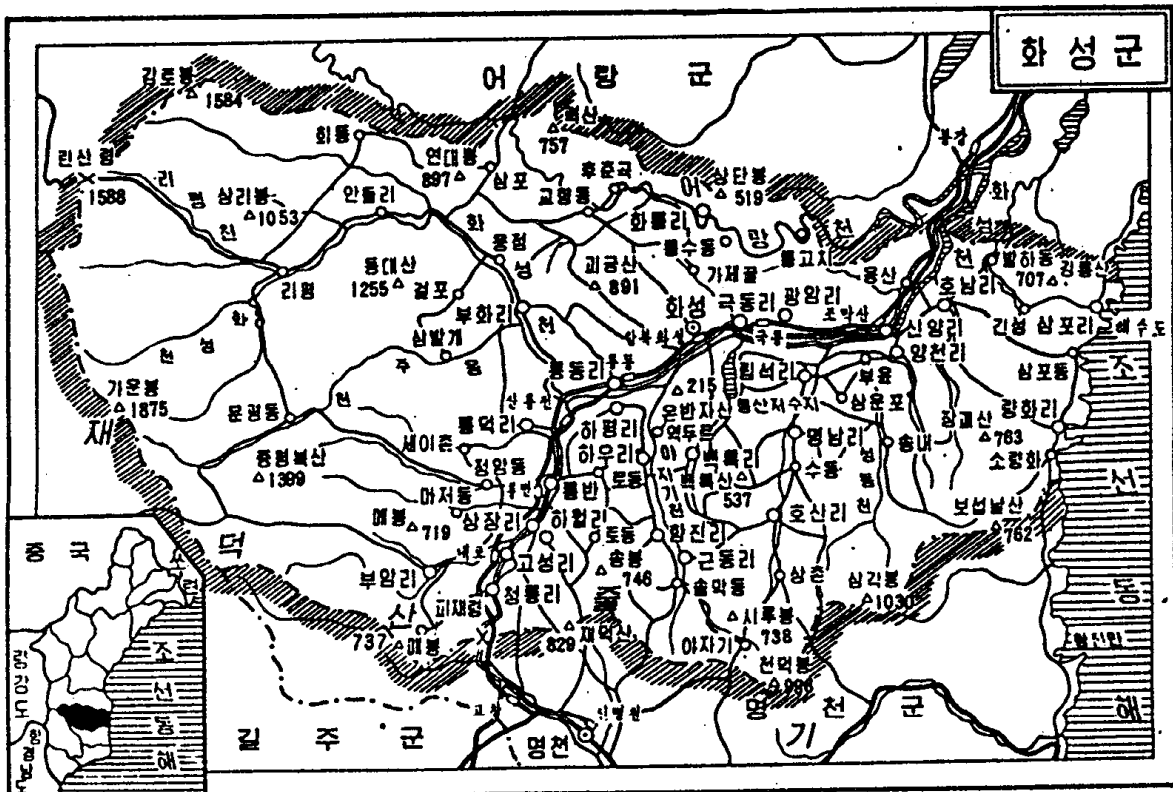
지질·토양 : 군안의 제3기층에는 석탄이 묻혀 있다.

### 〈기타요소〉

주요산업 및 특산물 : 북한지역의 주요한 화학공업기지의 하나이며 도내의 주요 수산기지의 하나이다. 또한 도내의 주요 과일산지로서 「청춘과원」이 있으며, 배가 많이 생산된다.

교통 : 군에는 평라선과 청진, 김책 방면으로 통하는 도로가 뻗어 있어 교통이 편리하다.

명소 : 부암리에 쌍계사가 있다.





## 11. 어 랑 군

### 〈 행정구역 〉

위 치 : 함경북도 동해안의 중부에 있는 군. 북부는 연사군과 경성군, 서부는 량강도 백암군, 남부는 화성군 및 길주군에 접하여 있고 동부는 42.5km의 해안선을 끼고 동해에 잇닿아 있다.

연 혁 : 어랑군은 1952년 12월 경성군에서 갈라져 생긴 군이다.

현 황 : 행정구역은 1개 읍(어랑), 20개 리(회문, 룡평, 무계, 량견, 수남, 지방, 팔경대, 봉강, 이엄, 소요, 부평, 부암, 룡전, 이향, 삼향, 칠향, 화룡, 룡연, 두남, 운곡)와 1개 로동자구(어대진)로 되어 있다. 군 소재지는 어랑이다.

### 〈 자 연 〉

지형·지세 : 동부 바다가지대를 제외한 전반적 지역이 산지로 되어 있다. 특히 함경산맥이 뻗은 군의 서부는 투구봉(2,334m), 만탑산(2,205m) 등 2,000m를 넘는 산들이 솟아 있어 높은 산지를 이룬다. 어랑천 하류일대에 펼쳐진 어랑벌은 동해안에서 제일 큰 평야의 하나이다.

기 후 : 연 평균기온은 6.9℃, 1월 평균기온은 -9.2℃, 8월 평균기온은 21.6℃이며, 연 평균강수량은 700mm이다. 첫서리는 10월 5일경, 마감서리는 5월 6일경에 내린다.

하 천 : 주요 하천은 어랑천과 주남천, 주북천 등이다. 주북천 중류에는 화룡저수지가 있으며 어랑천 하류연안에는 장연호, 무계호 등 자연호수가 있다.

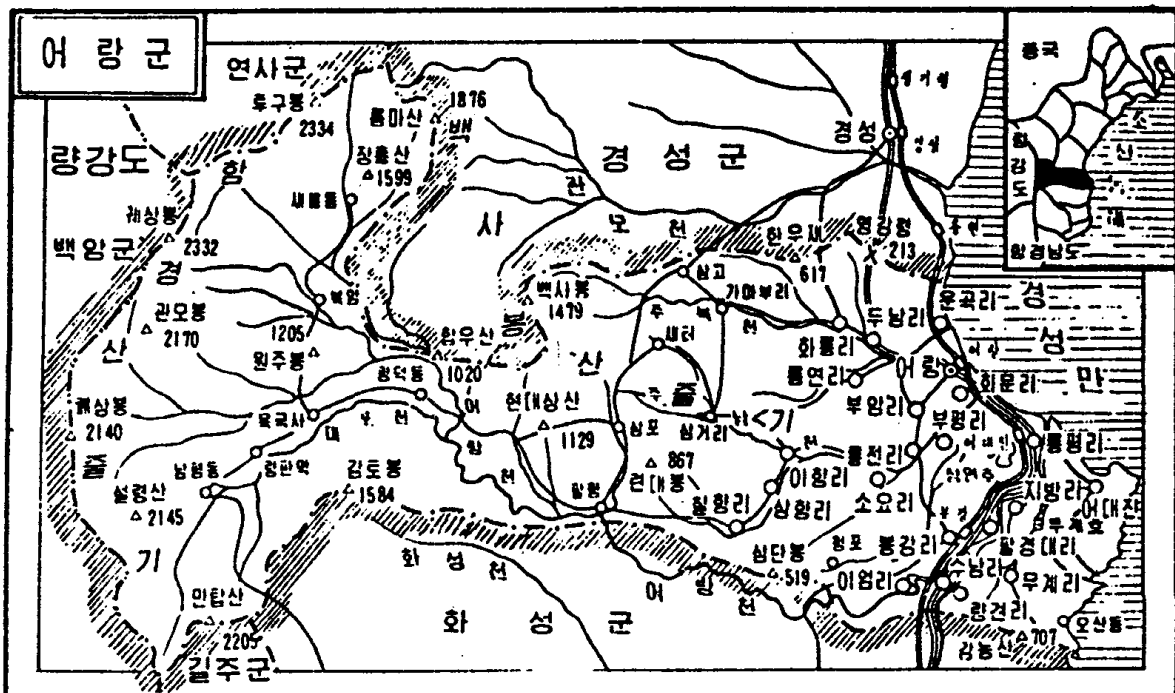
산 림 : 산림은 군넓이의 85%를 차지한다. 산림자원이 풍부한 곳은 군의 서부 지역이다. 산중자원이 풍부한 군에는 송이버섯만 하여도 수천정보의 넓은 지역에 퍼져 있으며 설령일대에는 수십정보의 산파가 퍼져 있다.

### 〈기타요소〉

주요산업 및 특산물 : 함경북도에서 벼가 가장 많이 생산되는 지역이며, 채소로는 쪽파생산이 유명하다. 또한 주요 수산기지의 하나로 특히 어랑단 앞바다에서는 낙지가 많이 잡힌다. 명란젓, 낙지가공품을 비롯한 수산물 가공품이 유명하다.

교 통 : 군으로는 평라선과 청진, 김책 방면으로 가는 도로가 지나간다. 어대진항을 통하여 청진, 화대 등 여러 지역들과의 사이에는 해상화물수송이 진행된다.

명 소 : 어랑단, 장연호, 무계호, 수중대, 팔경대 등이 있으며, 칠향리에는 팔향온천이 있다.



## 12. 연 사 군

### 〈 행정구역 〉

위 치 : 함경북도의 북서부에 있는 군. 북부와 서부는 량강도 대홍단군과 백암군, 남부는 어랑군과 경성군, 동부는 무산군과 잇닿아 있다.

연 혁 : 연사군은 1952년 12월 행정구역개편때 무산군 연사면의 전지역과 삼장면의 일부 지역으로 이루어졌다.

현 황 : 행정구역은 1개 읍(연사), 10개 리(연수, 신북, 신장, 팔소, 남작, 광양, 석수, 삼포, 로평, 삼하)와 1개 로동자구(신양)로 되어 있다. 군 소재지는 연사이다.

### 〈 자 연 〉

지형·지세 : 연사군은 도안의 다른 지역에 비하여 지대가 훨씬 높은 고산지대로서 제일 낮은 곳인 강골짜기도 해발 500m를 넘는다. 군의 남부에는 우리 나라에서 높고 험한 산맥의 하나인 함경산맥이 북동-남서방향으로 지나고 있으며 여기에는 관모봉(2,540m)를 비롯한 2,000m를 넘는 산들이 솟아 있다.

기 후 : 연사군은 바다와 멀리 떨어진 내륙지대이므로 기온교차가 심하며 도안에서 기온이 가장 낮은 지방이다. 연 평균기온은 3.5℃, 1월 평균기온은 -15.8℃, 8월 평균기온은 19.7℃이며, 연 평균강수량은 580mm이다. 첫서리는 9월 21일경, 마감서리는 5월 15일경에 내린다.

하 천 : 군의 가운데에서는 연면수와 그 지류들이, 북서부에서는 서두수가 흐른다.

산 림 : 연사군은 우리 나라에서 산림자원이 매우 풍부한 지역의 하나이다. 산림넓이는 군넓이의 84%를 차지한다. 전반적 지역에 걸쳐 이깔나무, 전나무, 분비나무, 가문비나무, 붓나무, 사스래나무 등이 자란다.



## 13. 온 성 군

### 〈 행정구역 〉

**위 치** : 우리 나라 제일 북쪽에 있는 군. 남쪽은 회령시, 동쪽은 새별군과 잇닿아 있으며 북쪽과 서쪽은 두만강을 사이에 두고 중국 동북지방과 인접되어 있다.

**연 혁** : 온성군은 1952년 12월 행정구역개편때 이전 온성군 남양면, 온성면, 미포면, 영화면의 전체 리와 종성군의 종성면 중 1개 리로 이루어졌다. 1974년 5월에 종성군이 없어지면서 이 군에 속해 있던 종성읍, 산성로동자구, 삼봉로동자구, 강안리, 영강리, 풍계리, 풍천리, 동포리, 하삼봉리, 창평리가 온성군에 넘어왔다.

**현 황** : 행정구역은 1개 읍(온성), 15개 리(풍리, 풍서, 세선, 향당, 룡남, 왕재산, 미산, 월파, 강안, 영강, 풍천, 하삼봉, 창평, 풍계, 동포)와 8개 로동자구(남양, 상화, 주원, 풍인, 온탄, 삼봉, 종성, 산성)로 되어 있다. 군 소재지는 온성이다.

### 〈 자 연 〉

**지형·지세** : 온성군은 군에서 제일 높은 증산(1,040m)을 비롯한 1,000m안팎의 산들이 솟아 있는 동부와 남부지역이 비교적 높은 산지로 되어 있으나 두만강연안 일대는 낮은 산들과 언덕 그리고 충적평야로 되어 있다.

**기 후** : 연 평균기온은 5.5℃, 1월 평균기온은 -12.5℃ 8월 평균기온은 21.6℃이며, 연 평균강수량은 560mm이다. 첫서리는 10월 4일, 마감서리는 5월 7일경에 내린다.

**하 천** : 군에는 북쪽과 서쪽 변두리를 따라 흐르는 두만강과 그 지류인 룡남천, 풍천천, 월파천, 향당천 등 10여개의 중소규모 하천들과 룡남저수지가 있다.

**산 림** : 산림은 군넓이의 66%를 차지한다. 산림자원이 풍부한 지역은 군의 동부와 남부 일대이다.

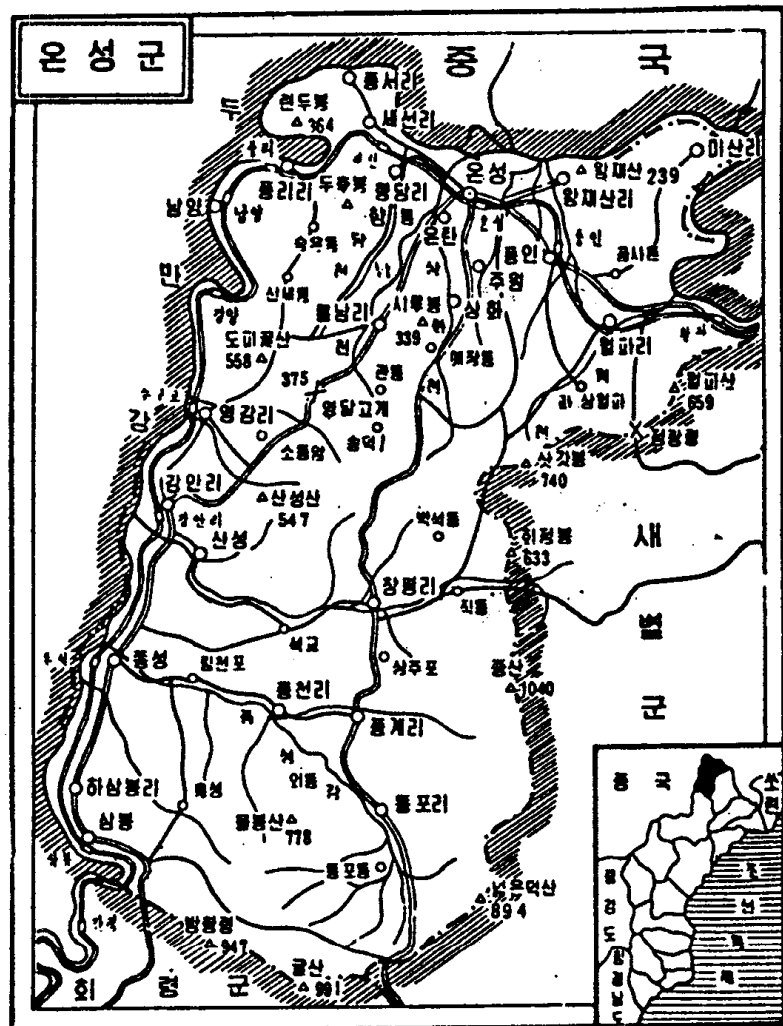
지질·토양 : 군안의 제3기층에는 갈탄과 와목토가 묻혀 있다.

### 〈기타요소〉

주요산업 및 특산물 : 석탄생산이 큰 비중을 차지하고 있다. 농업에서는 담배를 많이 재배하며 양을 많이 키우는 지역으로 도내에서 손꼽히고 있다.

교 통 : 군에는 두만강기슭을 따라 놓인 함북선과 이 선에서 갈라진 동포선(중성-동포), 성평선(강안-성평), 상화선(온성-상화), 주원선(온성-주원)이 있다. 함북선의 남양역과 삼봉역에서는 중국으로 통하는 철도가 갈라진다. 주요 도로는 철도와 나란히 놓인 도로와 온성에서 상화, 창평, 풍계, 동포를 지나 회령방면으로 가는 도로 그리고 온성-남양 사이, 온성-미산 사이 도로이다.

명 소 : 망후대, 판연대, 쌍암, 훈육진터, 수향루, 곡천사, 증산 등이 있으며, 동관진원시유적지가 있다.



## 14. 새 별 군

### 〈 행정구역 〉

위 치 : 함경북도 북동부에 있는 군. 북부와 서부는 온성군과 회령시, 남부는 언덕군과 잇닿아 있으며 동부는 두만강을 사이에 두고 중국과 인접되어 있다.

연 혁 : 이 군은 1952년 12월 행정구역개편때 이전 경원군 룡덕면, 안농면, 동원면, 경원면의 전체 리와 아산면 중 1개 리, 온성군 훈용면 중 3개 리로 이루어졌으며 그때 리동리(지금의 농포리)가 군 소재지로 되었다. 1958년 6월에는 종성군에서 4개 리(룡계리, 봉산리, 종산리, 연산리)가 경원군에 넘어 왔으며 경원읍은 농포리로, 봉우리는 경원읍으로 되었다. 1977년 9월 16일 경원군은 새별군으로 그 이름이 고쳐졌다.

현 황 : 행정구역은 1개 읍(새별), 21개 리(훈용, 사수, 중영, 안농, 량동, 금동, 동림, 신건, 룡현, 룡문, 룡남, 룡신, 연산, 봉산, 종산, 룡계, 성내, 농포, 안원, 룡당, 후석)와 3개 로동자구(고건원, 룡북, 하면)로 되어 있다. 군 소재지는 새별이다.

### 〈 자 연 〉

지형·지세 : 새별군은 언덕산지가 우세한 지역이다. 군에서 제일 높은 증산(1,040m)이 솟아 있는 서부지역이 산지로 되어 있고 두만강연안은 평야로 되어 있다.

기 후 : 연 평균기온은 5.8℃, 1월 평균기온은 -12℃, 8월 평균기온은 21.6℃이며, 연 평균강수량은 590mm이다. 첫서리는 10월 1일경, 마감서리는 5월 8일경에 내린다.

하 천 : 주요 하천은 두만강에 흘러드는 오룡천이다.

산 림 : 산림은 군넓이의 75%이며, 산림자원이 풍부한 지역은 증산일대이다.

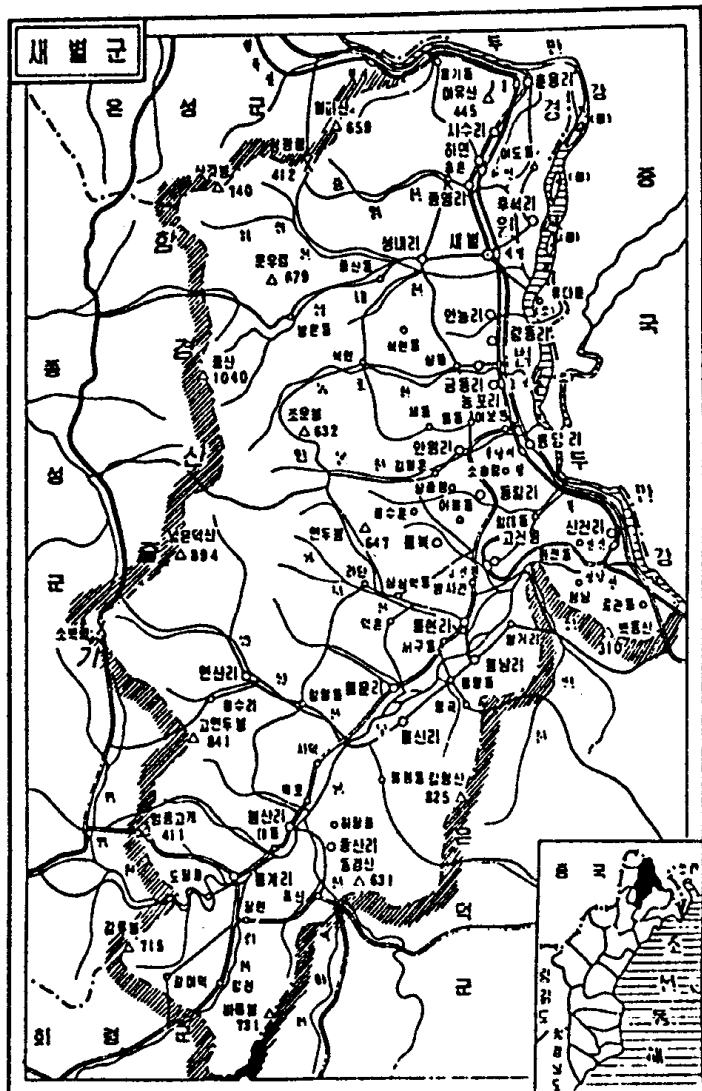
**지질·토양** : 군의 남부와 북부 일대에는 질 좋은 유연탄이 묻혀 있어 이곳은 함북북부탄전에서 손꼽히는 석탄산지를 이룬다.

### <기타요소>

**주요산업 및 특산물** : 주요 석탄산지의 하나로 고건원 탄광과 룡북탄광 등이 있다. 농업에서는 축산업의 비중이 크며, 특히 양과 젓소 등이 도내에서 많은 지역이다.

**교통** : 군의 동부 두만강기슭을 따라 함북선이 놓여 있으며, 이 선의 신건역에서는 고건원에 이르는 철도가 갈라진다. 이밖에도 종성, 회령, 은성, 은덕 방면으로 가는 도로들이 뻗어 있어 교통이 편리하다.

**명소** : 용당, 조·청 정계비터, 비파향, 라단산, 리아산 등이 있다.





## 15. 은 덕 군

### < 행정구역 >

위 치 : 함경북도의 북동부 두만강 하류연안에 있는 군. 북서부는 새별군, 서부는 회령시, 남부는 라진시와 선봉군에 잇닿아 있고 북동부는 두만강을 사이에 두고 중국에 인접되어 있다.

연 혁 : 1952년 12월 행정구역개편때 이 군의 일부지역이 갈라져 선봉군(과거 웅기군)으로 되었다. 경흥군으로 불리워 오던 이 군의 이름은 1977년 9월 은덕군으로 고쳐졌다. 1981년 6월 아오지리가 학송리로, 1981년 10월 장안리가 안길리로 고쳐졌다.

현 황 : 행정구역은 1개 읍(은덕), 14개 리(원정, 하여평, 화회, 태양, 학송, 송학, 신아산, 장평, 귀락, 죽기, 박상, 안길, 금송, 룡야)와 2개 로동자구(오봉, 룡연)로 되어 있다. 군 소재지는 은덕이다.

### < 자 연 >

지형·지세 : 전반적 지역이 낮은 산지와 언덕들로 되어 있는 이 군은 500m 못 되는 지역이 50%이상 된다. 변두리에는 송진산(1,146m), 수침산(828m), 까치봉(1,084m), 탑향산(825m) 등 1,000m안팎의 산들이 솟아 있다.

기 후 : 연 평균기온은 6.2℃, 1월 평균기온은 -10.6℃, 8월 평균기온은 21℃이며, 연 평균강수량은 650mm이다. 첫서리는 10월 6일경, 마감서리는 5월 5일경에 내린다.

하 천 : 군에는 두만강이 흐르고 있다.

산 림 : 산림은 군넓이의 약 80%를 차지한다.

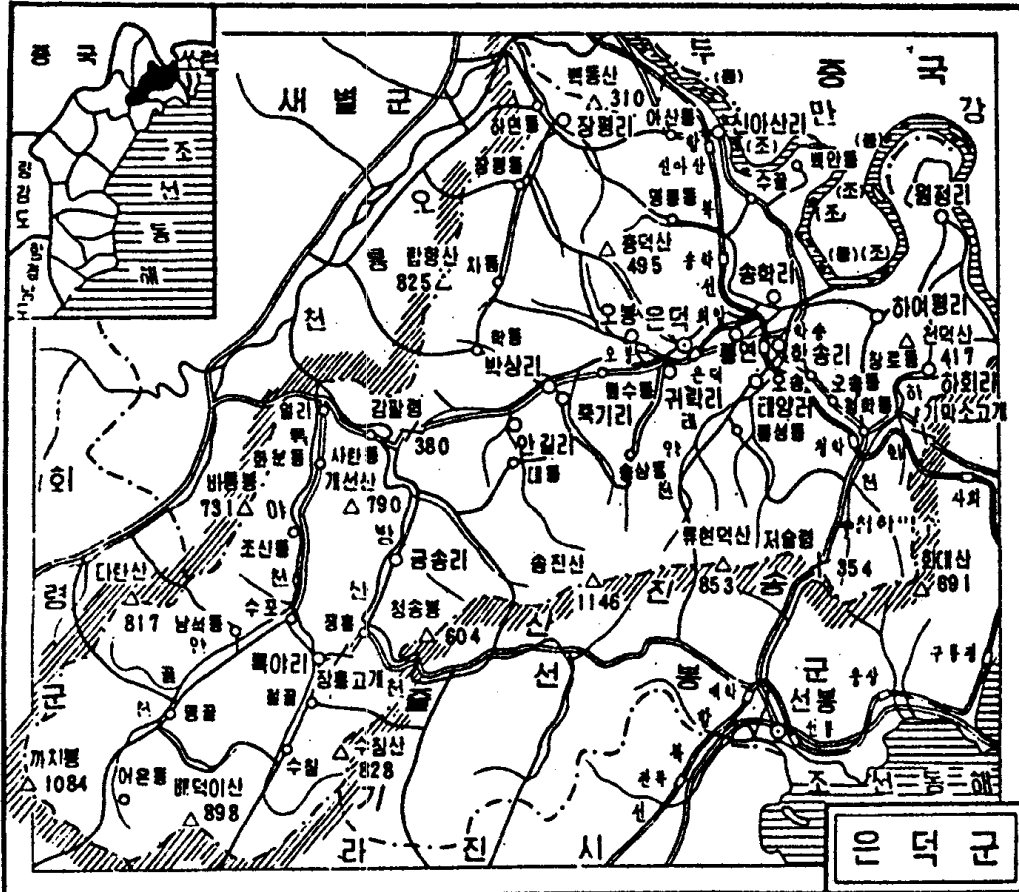
지질·토양 : 군안의 제3기층에는 질 좋은 갈탄이 묻혀 있어 이 일대는 함북북부

탄전을 이룬다.

〈기타요소〉

주요산업 및 특산물 : 북부지역 굴지의 석탄산지로서 「6월 13일 탄광」 등이 있으며, 그밖에 메타놀, 화학비료, 중탄산암모니움 등은 북한지역내에서 비중이 있다. 축산업에서는 양을 많이 키운다.

교 통 : 군에는 두만강연안을 따라 놓인 함북선이 지나고 있으며 이 선의 학송역에서는 학송-오봉사이 철도가 갈라진다.



## 16. 선 봉 군

### 〈 행정구역 〉

위 치 : 함경북도 북동부, 우리 나라 동해안의 제일 북쪽에 있는 군. 북부는 은덕군, 남부는 라진시와 동해에 접해 있고 동부는 두만강을 사이에 두고 중국, 러시아와 인접되어 있다.

연 혁 : 선봉군은 1952년 12월 은덕군(그때 경흥군)에서 갈라져 생긴 군이다. 1981년 10월 22일에 웅기군으로 불리워 오던 것을 선봉군으로 고쳤다. 또한 서수라리를 우암리로 고쳤다.

현 황 : 행정구역은 1개 읍(선봉), 8개 리(홍의, 사회, 조산, 부포, 굴포, 우암, 백학, 철주)와 2개 로동자구(두만강, 웅상)로 되어 있다. 군 소재지는 선봉이다.

### 〈 자 연 〉

지형·지세 : 전반적 지역이 높지 않은 산지로 되어 있으나 북서부의 산지대로부터 동부의 두만강연안과 바다가지역으로 가면서 점차 낮아져 평탄한 평야를 이루고 있다.

기 후 : 이 지방의 기후는 차고 습하며 안개일수가 많고 바람이 세게 분다. 연평균기온은 6.3℃, 1월 평균기온은 -8.8℃, 8월 평균기온은 20.8℃이며, 연평균강수량은 700mm이다. 첫서리는 10월 7일경, 마감서리는 5월 6일경에 내린다.

하 천 : 군에는 두만강이 흐르며 두만강 연안과 바다가에는 서변포, 동변포, 만포, 흑지 등 자연호수들이 있다. 서변포는 우리 나라 자연호수들 중에서 제일 큰(넓이 16.12km<sup>2</sup>, 둘레 34.5km) 호수이다. 앞바다에는 알섬과 붉은섬 등이 있다.

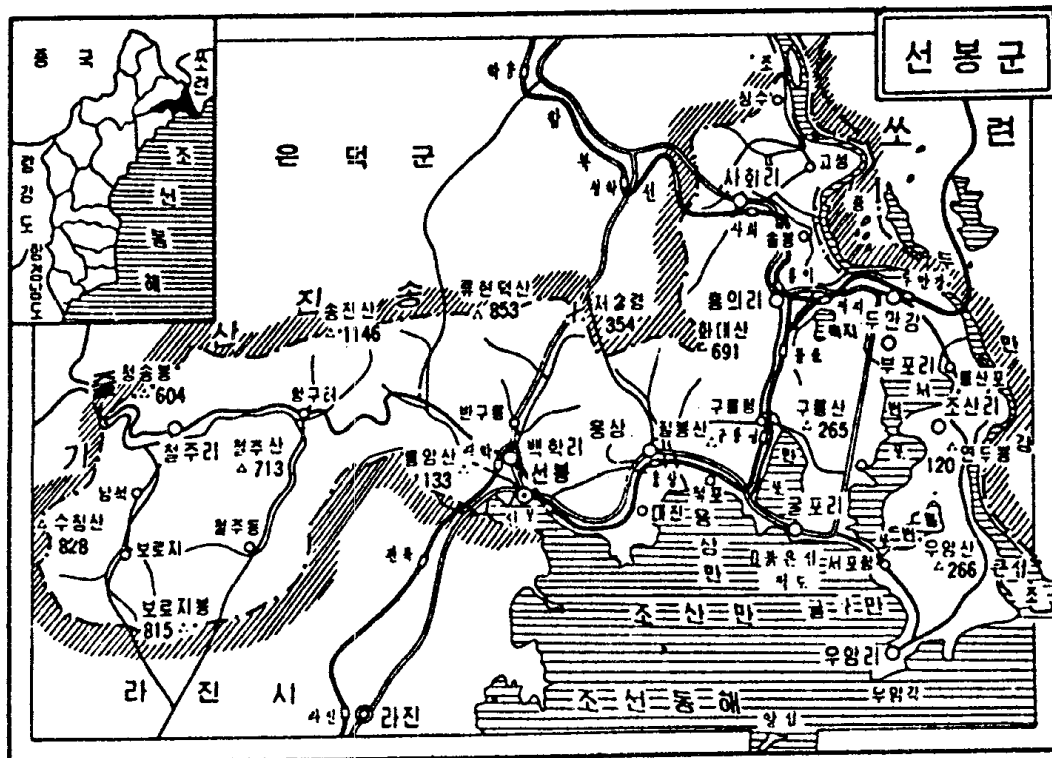
산 림 : 산림은 군넓이의 70%, 산림자원이 풍부한 지역은 군의 북서부 일대이다.

### <기타요소>

**주요산업 및 특산물 :** 북한의 주요 축산산지의 하나로 축산물 중 젖소의 비중이 크다. 이곳에서 생산되는 우유, 분유, 버터, 오리고기 통조림은 이곳의 특산물이다. 이 군은 또한 주요 수산기지로서 특히 동변포에서는 이곳의 특산물인 굴이 양식된다. 송진산 일대에는 송이버섯이 많이 난다.

**교 통 :** 함북선과 이 선의 홍의역에서 홍의-적지 사이, 물골역에서는 물골-두만강 사이의 철도가 갈라지고 두만강역에서는 러시아와 통하는 철도가 이어진다. 주요 도로는 선봉-라진, 선봉-은덕, 선봉-두만강, 두만강-우암 사이의 길이다. 선봉항과 웅상항이 있다.

**명 소 :** 굴포, 적도, 서수라, 알섬 등이 있고 충무공전적비와 충무공이 한때 근무했던 녹둔도가 있다.



## 17. 부령군

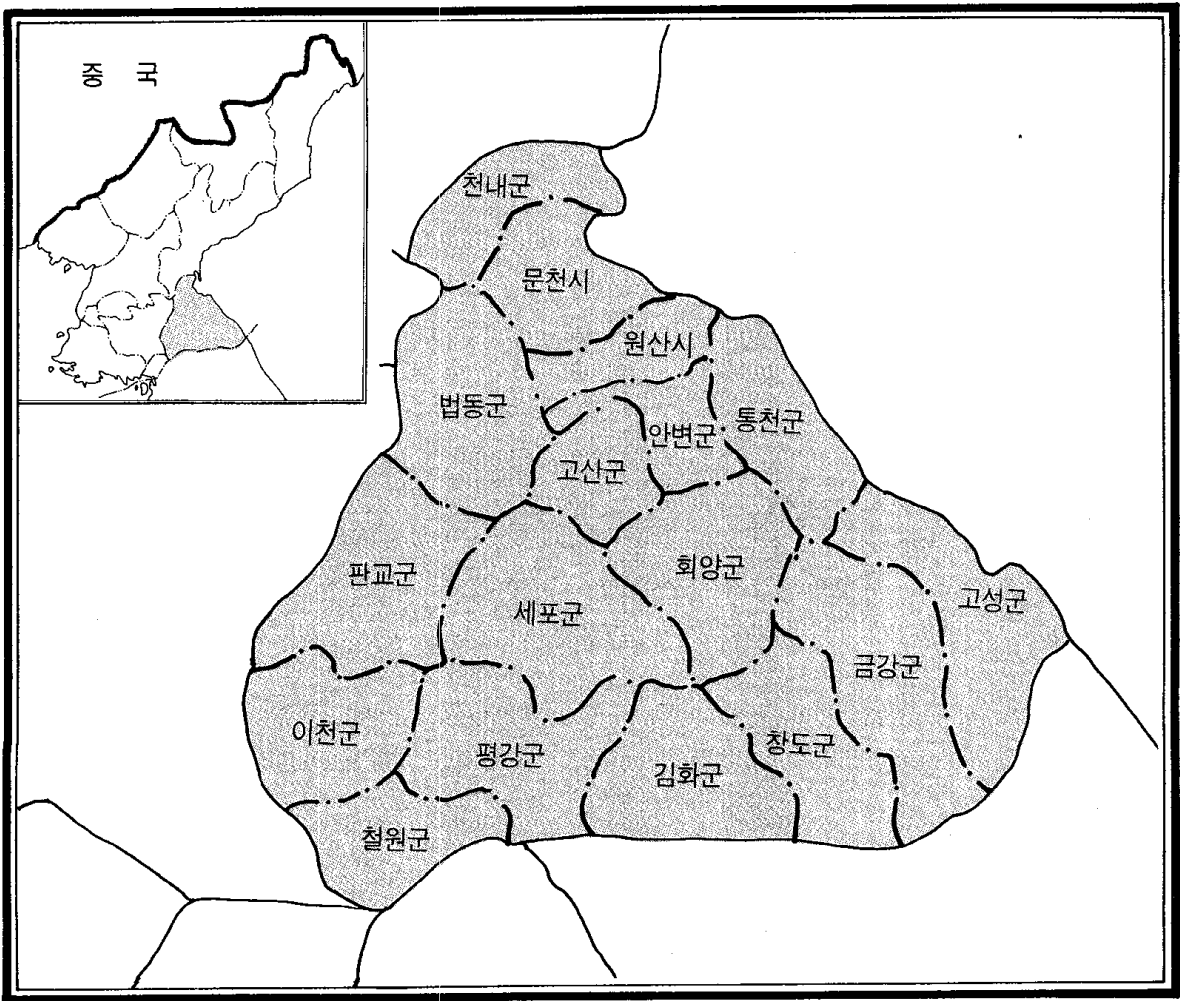
### 〈행정구역〉

위 치 : 함경북도 중북부 내륙에 있는 군. 서부는 무산군, 남부는 청진시 라남구역, 송평구역, 동부는 청진의 청암구역, 북부는 회령시와 잇닿아 있다.

연 혁 : 부령군은 1960년까지 함경북도에 속해 있었으나 그 이후 청진직할시 부령구역으로 편입었다가 1987년 4월에 청진시에서 분리되어 다시 군으로 되면서 함경북도에 속하게 되었다.

현 황 : 행정구역은 1개 읍(부령), 1개 동(석막), 6개 리(사하, 금랑, 형제, 최현, 무수, 창평)와 1개 로동자구(고무산)로 되어 있다. 군 소재지는 부령이다.

# 제13장 강원도



## 목 차

I. 개 관	415
1. 행정구역	415
2. 자 연	416
3. 기타요소	417
II. 시·군별 현황	419
1. 원산시	420
2. 문천시	422
3. 천내군	424
4. 안변군	426
5. 고산군	428
6. 통천군	430
7. 고성군	432
8. 금강군	434
9. 창도군	436
10. 김화군	438
11. 회양군	440
12. 세포군	442
13. 평강군	444
14. 철원군	446
15. 이천군	448
16. 판교군	450
17. 범동군	452

# I. 개 관

## 1. 행정구역

### 가. 위 치

우리나라 중부지대의 동부에 있는 도. 북부는 함경남도와 평안남도, 서부는 황해북도와 개성시, 남부는 강원도(남) 그리고 동부는 동해와 잇닿아 있다.

### 나. 연 혁

이 지방은 1395년경부터 강원도로 불리워 온다. 17세기 이후 원양, 강양, 강춘, 원춘 등으로 불리운 때도 있었으나 강원도로 많이 불리웠다. 강원도라는 이름은 강릉, 원주의 첫글자를 따서 붙인 것이다.

1895년에 전국을 23부로 나눌 때 강원도 지역은 강릉부와 춘천부 관할지역으로 나뉘었다가 이듬해에 다시 합치어 강원도로 되었다.

1946년 9월 함경남도에 속했던 원산시, 문천군, 안변군이 이 도에 편입되었다. 그리고 도 소재지가 철원으로부터 원산시에 옮겨졌다.

1952년 12월 행정구역개편때에 법동, 천내, 세포, 판교, 창동, 금강 군을 새로 만들면서 강원도는 1개 시, 15개 군을 가진 도로 되었다. 1954년 창도군에서 김화군이 갈라져 나오면서 1개 시, 16개 군으로 되었다가 1991년 7월 문천군이 시로 승격되면서 2개시, 15개군으로 되었다.

### 다. 현 황

행정구역은 2개 시(원산, 문천), 15개 군(천내, 안변, 고산, 통천, 고성, 금강, 창도, 김화, 회양, 세포, 평강, 철원, 이천, 판교, 법동)으로 되어 있다. 도 소재지는 원산이다.



## 2. 자연

### 가. 지형·지세

강원도의 동부지역은 태백산맥이 뻗어 있어 도에서 가장 높고 험한 산지로 되어 있다. 지형은 서쪽으로 가면서 점차 낮아졌다. 태백산맥은 서쪽에는 북동·남서방향으로 아호비령산맥, 마식령산맥, 광주산맥들이 뻗어 있다.

평균높이가 1,000m 이상인 태백산맥에는 세계적 명승지인 금강산(1,638m)을 비롯한 높은 산봉우리들이 솟아 있다.

가까운 바다에는 려도, 신도를 비롯한 약 60개의 섬이 있다. 해안선의 굴곡은 적다.

### 나. 기후

강원도의 연 평균기온은 8~11℃이며 바다가지역과 내륙지대사이의 기온차가 크다. 연 평균강수량은 1,100~1,600mm 정도이다. 고성군 온정리 일대는 우리나라에서 비가 많이 오는 지역에 속한다.

첫서리는 9월 하순~10월 하순에, 마감서리는 4월 중순~5월 초순에 내린다. 강원도에서는 《금강내기》(내기바람), 《새바람》과 같은 특이한 바람이 분다.

### 다. 하천

강원도에는 50여개의 강지류에 속하는 600개 이상의 강하천이 있다. 그 대부분은 동해로 흘러든다. 도안의 하천의 연길이는 4,700여 km이며, 주요 하천은 덕지강, 전탄강, 안변남대천, 남강 그리고 립진강, 북한강 등이다. 도에는 삼일포와 금호, 동정호, 천아포, 시중호 등 자연호수들이 있다.

### 라. 산림

강원도는 온대남부 활엽수림구와 온대북부 활엽수림구가 어울리는 지역으로서 식물상이 매우 다양하고 풍부하다. 도에는 1,300여종의 식물이 퍼져 있다. 이곳에는 금강초롱, 금강국수나무 그리고 왕제비꽃, 금강봄맞이꽃과 같은 우리나라 특산 식물들이 많다.

도에는 참대, 서어나무, 감나무 등 아열대 식물로부터 들쭉, 월굴, 만병초, 누운잣나무 등 아한대 식물에 이르기까지 각이한 식물들이 퍼져 있다. 산림축적량에서는 소나무와 참나무가 큰 비중을 차지한다.

도에는 산삼, 만삼, 족두리품 등 약초와 고사리, 참나물, 고비, 더덕 등 산나물, 칩, 큰 기름새, 나비나물 등 식용식물들도 많다.

#### 마. 지질·토양

강원도는 시생대로부터 신생대에 이르는 여러 지질시대에 형성된 지층들로 이루어졌다. 주요 지하자원은 금, 연, 아연, 수정, 중정석, 니켈, 활석, 석탄 등이다. 도안에는 산악표백화산림갈색토양, 산림갈색토양, 산림적갈색토양, 논토양, 충적지토양 등이 있다.

### 3. 기타요소

#### 가. 주요산업

**공업** : 주요 공업부문은 금속공업, 기계공업, 선박공업, 건재공업, 경공업으로 이루어져 있다. 금속공업에서 중요한 부문은 유색금속공업으로 여러가지 유색금속과 희유금속을 생산하며, 기계공업부문은 운수기계, 일반기계, 농기계 등으로 객차, 화차, 냉동차를 생산하는 「6월 4일 차량공장」이 있다. 선박공업에서는 1~2만 톤급 선박의 건조능력이 있는 조선소가 있으며, 건재공업에서는 시멘트가 큰 비중을 차지하고 있다. 경공업은 방직, 편직, 피복, 식료, 일용품 공업으로 이루어져 있으며, 이 중 방직과 편직이 알려져 있다.

**농업** : 알곡생산을 기본으로 하는 농산업을 비롯하여 축산업, 과수업, 양잠업이 있다. 경지면적은 도 넓이의 약 14%, 이중 논이 32%이다. 주요 알곡은 벼와 강냉이이다.

**수산업** : 북한지역 수산업에서 중요한 비중을 차지하고 있으며, 유리한 자연조건을 갖고 있다. 주요 수산기지는 원산, 통천이다.

## 나. 교 통

주요 철도는 강원선(고원-평강), 청년이천선(세포-평산), 고암선(옥평-고암), 천내선(룡담-천내) 등이다. 강원선은 평양을 비롯한 서부지역과 함흥, 청진 등 동해안의 여러 지역과 연계를 맺는데서 중요한 역할을 한다. 또한 청년이천선은 동서부를 이어 주는 중요한 철도이다.

주요 도로로는 원산-통천-고성 사이, 원산-고산-세포-평강 사이, 고산-회양-김화 사이, 회양-금강 사이, 원산-법동-판교-이전 사이, 평강-이천-지하리 사이의 도로 등이다. 도에는 원산항을 비롯하여 통천항, 고성항 등 여러개의 항이 있다. 원산항은 청진, 김책, 신포, 홍남 등 많은 항들과 연결되어 있다.

## 다. 명 소

강원도에는 세계적 명승지로 알려진 금강산을 비롯하여 송도원, 명사십리 등 명승지가 많다.

도안의 대표적인 유물유적은 금강군의 표훈사, 정양사, 장연사3층탑, 금장암사자탑, 정양사3층탑, 보덕암, 고성군의 신계사3층탑, 고산군의 석왕사, 안변군의 가학루 등이다.

예무덤으로서는 지하리고인돌군(판교군), 철원읍의 고구려무덤, 삼일포무덤군(고성군), 룡대리옛무덤(안변군) 등이 있다. 거성(철원), 철관산성(문천) 등 옛성들도 알려져 있다.

## II. 시·군별 현황

구	분	읍	리	동	로동자구	구	분	읍	리	동	로동자구		
원	산	시	-	15	38	-	김	화	군	1	18	-	1
문	천	시	-	15	1	4	회	양	군	1	25	-	-
천	내	군	1	15	-	3	세	포	군	1	24	-	-
안	변	군	1	28	-	2	평	강	군	1	30	-	1
고	산	군	1	24	-	-	철	원	군	1	36	-	-
통	천	군	1	30	-	-	이	천	군	1	22	-	-
고	성	군	1	23	-	-	판	교	군	1	22	-	-
금	강	군	1	25	-	-	법	동	군	1	19	-	-
창	도	군	1	22	-	-	계			15	393	39	11

# 1. 원 산 시

## 〈 행정구역 〉

위 치 : 강원도 도 소재지. 강원도의 북부 원산만 연안에 자리잡고 있다. 북부는 문천군, 서부는 범동군, 남부는 안변군, 동부는 동해와 잇닿아 있다.

연 혁 : 본래 함경남도에 속하였다가 1946년 9월에 강원도에 편입되었으며 도 소재지로 되었다.

현 황 : 행정구역은 38개 동(관풍, 탑, 신평, 룰, 와우, 덕성, 평화, 해방1, 해방2, 양지, 송흥, 봉춘, 개선, 승리, 봉수, 석우, 원석, 명석, 상, 광석, 산제, 중청, 삼봉, 원남, 신흥, 해안, 남산, 장촌, 룡하, 갈마, 내원산, 방하산, 장산, 북박, 려도, 적천, 송천, 세길), 15개 리(룡천, 현동, 춘산, 락수, 삼태, 중평, 석현, 장림, 영삼, 신성, 죽산, 수상, 칠봉, 남천, 상자)로 되어 있다.

## 〈 자 연 〉

지형·지세 : 서쪽에는 마식령산맥이 뻗어 있고 바다와 잇닿은 동쪽에는 평야가 펼쳐져 있다. 호도반도와 갈마반도, 려도, 신도, 소도, 대도 등이 있다.

기 후 : 연 평균기온은 10.4℃, 1월 평균기온은 -3.4℃, 8월 평균기온은 23.2℃이며, 연 평균강수량은 399.6mm로서 도안에서 비가 많이 오는 지역에 속한다. 첫서리는 10월 24일경, 마감서리는 4월 8일경에 내린다.

하 천 : 시에는 적전천과 장림천, 갈마천, 포하천 등 여러개의 하천들이 있다. 시안의 하천들은 비교적 물매가 급하고 철에 따라 수량의 변화가 심한 편이다.

산 림 : 산림은 시넓이의 약 65%를 차지한다. 소나무와 참나무가 많다.

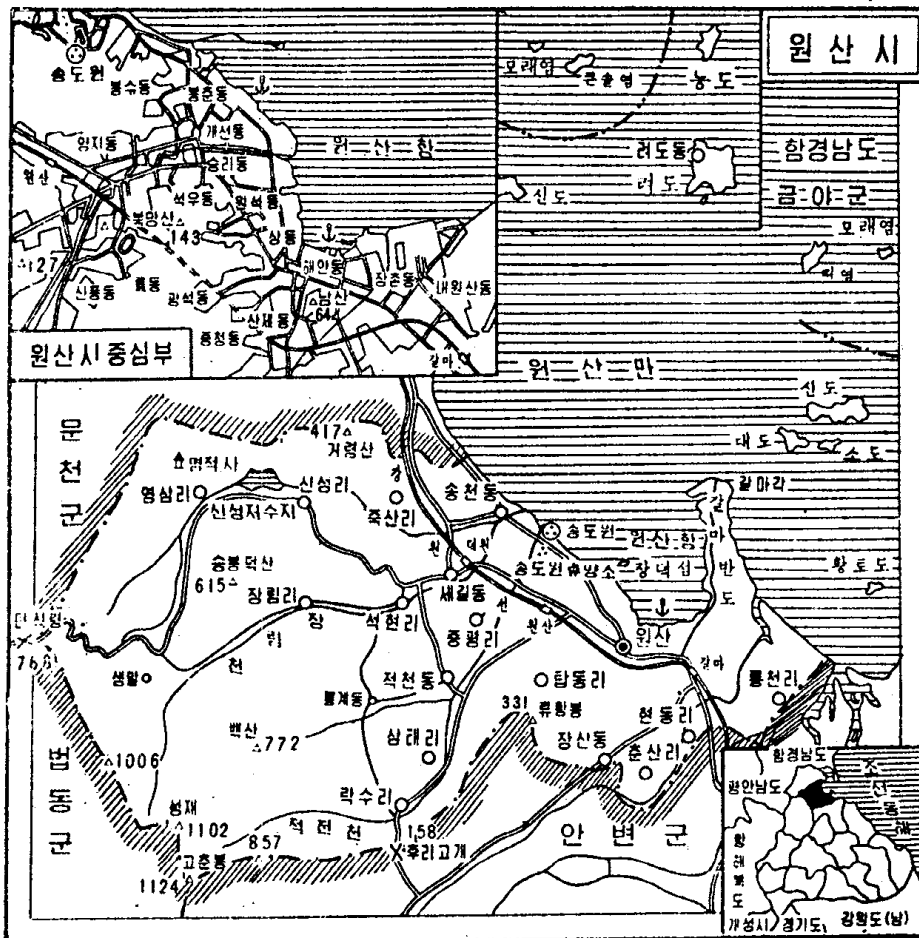
지질·토양 : 주요 기반암은 화강편마암, 차돌암, 짜개암, 석회암, 화강암이다. 토양의 대부분은 산림갈색토양과 충적지토양이다.

### 〈기타요소〉

주요산업 및 특산물 : 공업은 기계, 화학, 방직 및 편직, 피복, 식료, 일용품 공업 등으로 이루어 졌으며, 대형선박기지인 조선소가 있다. 방직 및 편직공업은 북한지역내에서 비중이 크다. 원산은 또한 동해안의 주요 수산업기지의 하나이며 수산물가공업도 활발하다. 공산품으로는 신문지, 장판지, 포장지와 원산술, 송도술, 금강술이 유명하며, 과일로는 감이 많이 생산된다.

교 통 : 시에는 강원선(고원-평강)이 있으며 평양과 통하는 고속도로가 있다. 또한 함흥, 통천, 고성, 고산 및 평강 등 여러 방면과 통하는 도로가 있다.

명 소 : 명승지로 유명한 명사십리와 송도원이 있으며, 송도원 휴양소가 있다. 유적으로는 명적사가 있다.



## 2. 문 천 시

### 〈행정구역〉

위 치 : 강원도의 북부, 동해의 원산만 연안에 있는 시. 북부와 서부는 천내군, 남부는 법동군과 원산시, 동부는 동해와 잇닿아 있다.

연 혁 : 문천시는 본래 함경남도에 속해 있다가 1946년 9월에 강원도에 편입되었다. 1972년 7월부터 두지역으로 갈라져 원산시와 천내군에 들어갔다가 1976년 6월 다시 생겼다. 1991년 7월 시로 승격하였다.

현 황 : 행정구역은 1개 동(문천), 15개 리(가은, 남창, 교성, 부방, 룡정, 룡탄, 신안, 삼동, 삼일, 답촌, 덕홍, 석전, 삼화, 송죽, 신송)와 4개 로동자구(문평, 가평, 옥평, 고암)로 되어 있다.

### 〈자 연〉

지형·지세 : 마식령산맥에서 갈라진 산맥들이 시 서부지역에 뻗어 비교적 높은 산지를 이루고 있다. 시에는 남서부경계에 솟은 마식령(768m)을 비롯하여 룡대봉(528m), 도장산 등이 있다. 시의 북부 및 서부 지역에는 옥평벌, 문평벌, 석전벌 등 평야가 펼쳐져 있다.

기 후 : 연 평균기온은 10.9°C, 1월 평균기온은 -3.7°C, 8월 평균기온은 24.2°C이며, 연 평균강수량은 1,300mm이다. 첫서리는 10월말, 마감서리는 4월초에 내린다.

하 천 : 시에서 제일 긴 강은 남천강(약 22km)이다. 그밖에 석전천, 염중천 등 작은 하천들이 있다.

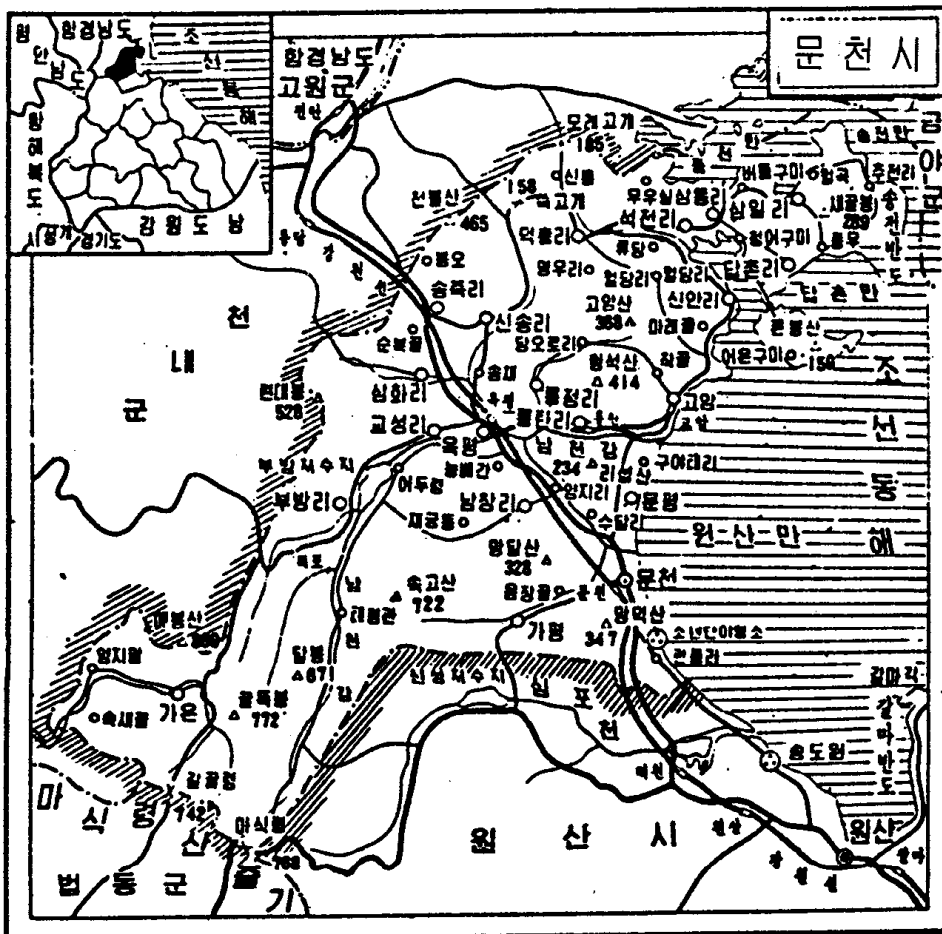
산 림 : 산림은 시넓이의 70%를 차지한다. 300m아래의 낮은 지대에서는 소나무와 감나무, 밤나무가, 그보다 높은 지역에서는 참나무, 잣나무, 이깔나무 등이 많이 자란다.

지질·토양 : 기본 토양은 산림갈색토양, 충적지토양이다. 주요 지하자원은 연, 아연, 철 등이다.

### 〈기타요소〉

주요산업 및 특산물 : 각종의 희유금속제품을 생산하는 북한 골지의 유색야금공업지역이며 옥평의 도자기 공예품이 유명하다. 타일과 위생자기도 비중이 있다.

교 통 : 시에는 강원선의 역인 문천역, 옥평역이 있다. 옥평역과 문천항 사이에는 룡탄역과 고암역이 있다. 원산-함흥 사이, 옥평-수동 사이 도로가 있으며 문천-답촌, 문천-원산, 고암-원산 사이에는 배길이 있다.





### 3. 천 내 군

#### 〈 행정구역 〉

위 치 : 강원도의 북부에 있는 군. 동부는 문천군, 남부는 범동군과 평안남도 양덕군, 서부는 함경남도 고원군, 북부는 고원군과 금야군 그리고 북동부는 동해에 잇닿아 있다.

연 혁 : 1952년 12월 행정구역개편에 의하여 이전 문천군의 천내면과 운림면의 전부, 명구면의 일부가 합치어 새로 생겼다. 1974년 5월에 함경남도 고원군의 일부를 넘겨 받았다.

현 황 : 행정구역은 1개 읍(천내), 15개 리(승전, 회북, 동흥, 인흥, 장풍, 신흥, 로운, 룡루, 수치, 구포, 신암, 금성, 풍전, 당치, 염전)와 3개 로동자구(화라, 신산, 룡담)로 되어 있다. 군 소재지는 천내이다.

#### 〈 자 연 〉

지형·지세 : 지형은 일반적으로 남서쪽에서 북동쪽으로 가면서 점차 낮아졌다. 남서부에는 두류산(1,323m), 칠덕산(1,111m), 리화대산(983m) 등 1,000m 안팎의 높은 산들이 솟아 있으며 북동부에는 평탄한 평야가 넓게 펼쳐져 있다.

기 후 : 연 평균기온은 10.9℃, 1월 평균기온은 -2.5℃, 8월 평균기온은 23.3℃이며, 연 평균강수량은 1,368.0mm이다. 첫서리는 10월 9일경, 마감서리는 5월 4일경에 내린다.

하 천 : 주요 하천은 덕지강, 전탄강이며, 전탄강은 서흥천, 룡담천, 로운천, 구룡천 등을 모아가지고 북동부 경계에서 덕지강에 흘러든다.

산 림 : 산림은 군넓이의 약 70%를 차지한다. 주요 수종은 소나무와 참나무이며 이깔나무와 피나무, 고로쇠나무, 아카시아나무도 적지 않다.

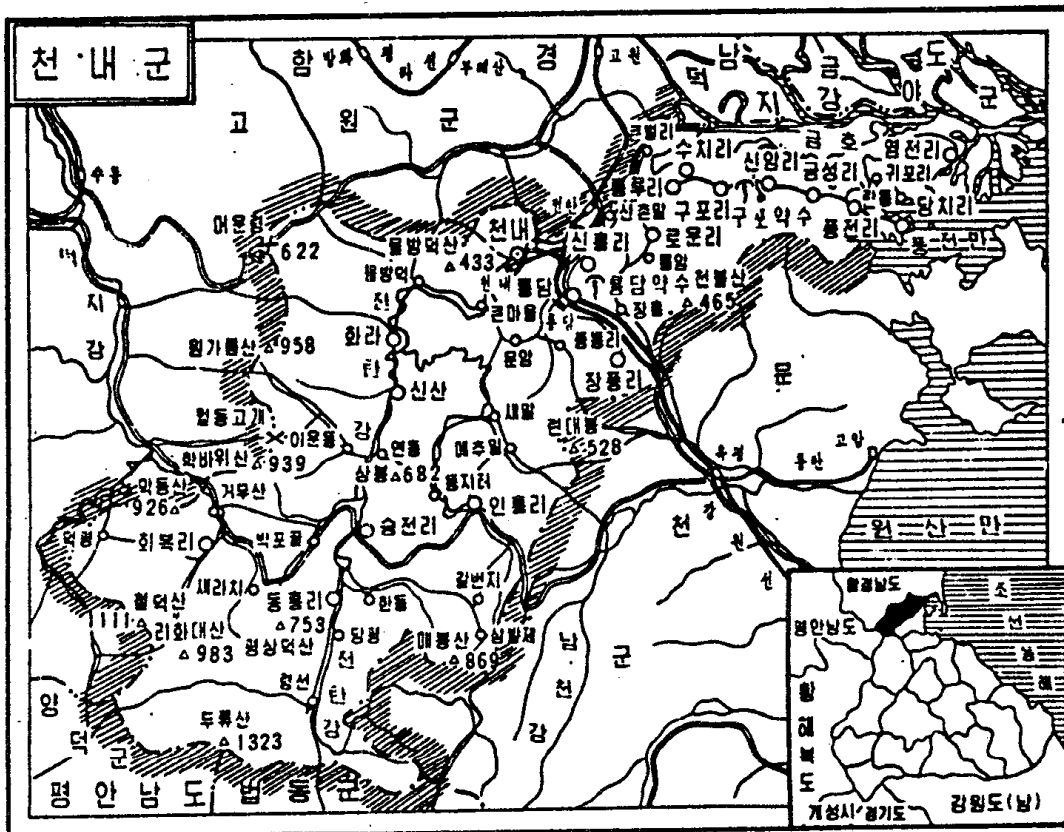
지질·토양 : 주요 기반암은 석회암, 점판암, 모래암 등이며, 주요 지하자원은 석회석, 무연탄이다. 주요 토양은 산림갈색토양, 충적지토양, 논토양이다. 일부에는 산악표백화산림갈색토양, 간석지토양이 퍼져 있다.

### 〈기타요소〉

주요산업 및 특산물 : 시멘트가 많이 생산되며 천내리 시멘트공장이 유명하다. 또 무연탄도 많이 생산된다.

교통 : 군에는 고원-평강 사이, 룡담-천내 사이 철도가 있다. 원산-라진 사이 도로도 있다.

명소 : 룡담약수가 있으며, 이곳에는 두곳의 요양소가 있다.



## 4. 안 변 군

### 〈 행정구역 〉

위 치 : 강원도의 북동부에 있는 군. 동해연안에 자리잡고 있다. 동부는 통천군, 서부는 법동군, 남부는 고산군과 회양군, 북부는 원산시 동해와 잇닿아 있다.

연 혁 : 이 지역은 함경남도에 속하였다가 1946년 9월부터 강원도에 속하였다.

현 황 : 행정구역은 1개 읍(안변), 28개 리(옥, 비산, 룡화, 과평, 중평, 오계, 상음, 월랑, 사평, 학천, 봉산, 배양, 배화, 송산, 수락동, 룡성, 동포, 풍화, 천삼, 화산, 남계, 미현, 모풍, 신화, 령신, 문수, 삼성, 내산)와 2개 로동자구(룡대)로 되어 있다. 군 소재지는 안변이다.

### 〈 자 연 〉

지형·지세 : 지형은 일반적으로 동부와 남서부가 높으며 북쪽 바다가지역으로 가면서 점차 낮아졌다. 동쪽에는 태백산맥을 이루는 양세봉(802m), 황룡산(1,268m) 등이 솟아 있으며 서쪽에는 백암산(1,225m), 남쪽에는 장수봉(972m) 등이 솟아 있다. 북부에는 안변벌이 펼쳐져 있다. 해안선은 단조로운 편이며 앞바다에는 우미도가 있다.

기 후 : 연 평균기온은 10.5°C, 1월 평균기온은 -3.3°C, 8월 평균기온은 23.1°C이며, 연 평균강수량은 1,207.8mm이다. 첫서리는 10월 12일경, 마감서리는 4월 14일경에 내린다.

하 천 : 군에는 남대천(안변)과 금화강, 학천강이 있다.

산 림 : 산림은 군넓이의 약 60%를 차지한다. 주로 소나무와 참나무가 많이 퍼져 있다. 호두나무, 잣나무, 분지나무도 자란다.

지질·토양 : 주요 기반암은 화강편마암, 짜개암, 석회암, 화강암이다. 주요 지하

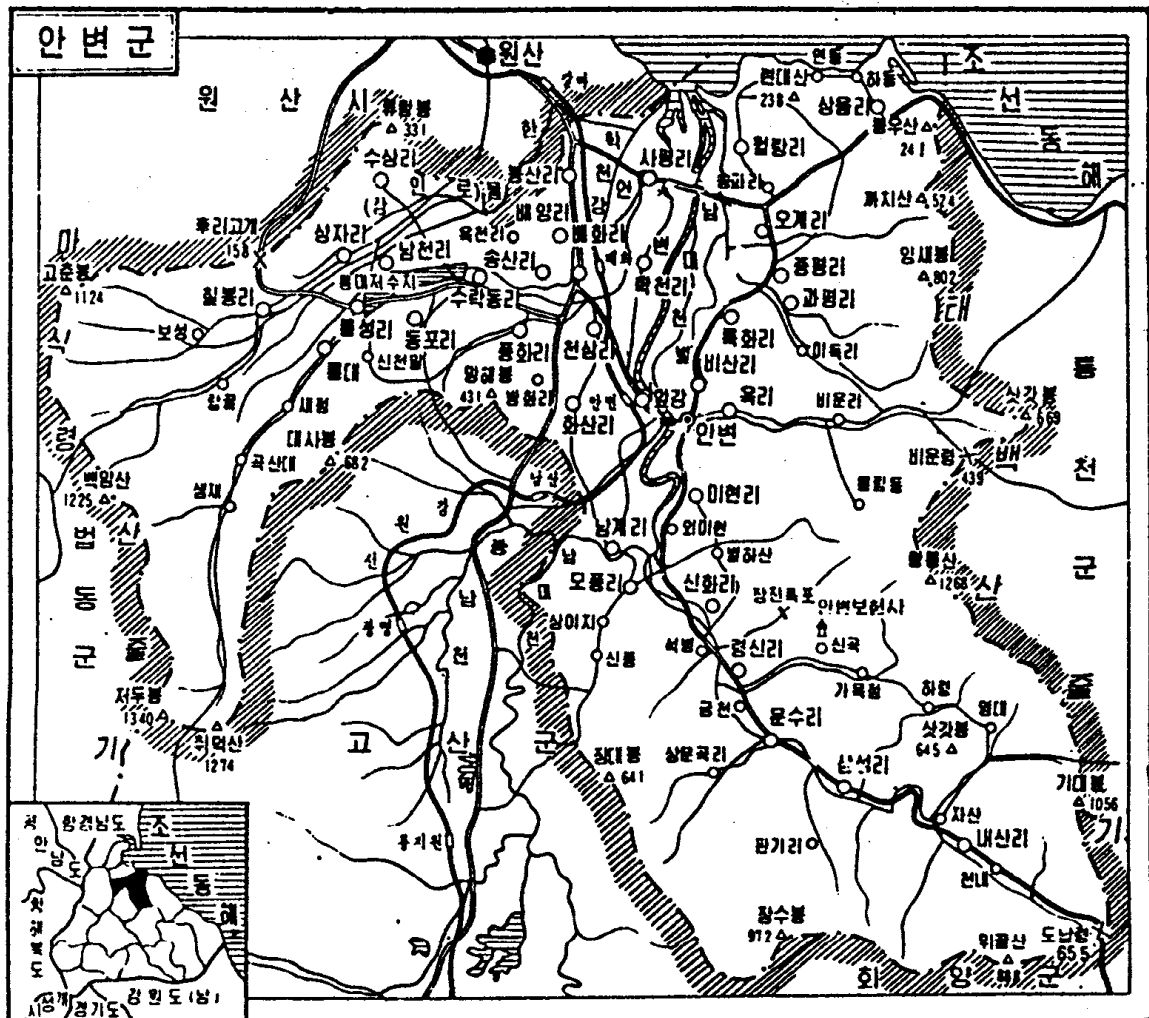
자원은 연, 아연, 석탄 등이다. 토양은 산림갈색토양, 충적지토양, 논토양이다.

### 〈기타요소〉

주요산업 및 특산물 : 도내의 주요 비산지이며 특히 안변벌은 도내에서 이름난 비산지이다. 도내에서 과일이 많이 나는 지역에 속하며, 특히 감과 사과가 유명하다. 공산품으로는 타일이 북한지역내에서 비중이 있다.

교 통 : 군에는 강원선과 원산-고성 사이 도로가 있다.

명 소 : 군에는 안변객사의 부속건물로 지은 가학루(안변) 그리고 보현사(령신) 와 옛무덤(룡대), 옛무덤군(룡성) 등이 있다.



## 5. 고 산 군

### 〈 행정구역 〉

위 치 : 강원도의 중부에 있는 군. 북부와 동부는 안변군, 남부는 회양군과 세포군, 서부는 법동군과 잇닿아 있다.

연 혁 : 이 지역은 함경남도에 속해 있다가 1946년에 강원도에 들어왔다. 고산군은 1952년 행정구역개편으로 안변군에서 갈라져 나왔다.

현 황 : 행정구역은 1개 읍(고산), 24개 리(주천, 구읍, 위남, 성북, 부평, 룡지원, 사현, 란정, 남산, 금, 연호, 구령, 신현, 설봉, 광명, 금풍, 해방, 봉련, 량사, 혁창, 죽근, 산양, 산탄, 금천)로 되어 있다. 군 소재지는 고산이다.

### 〈 자 연 〉

지형·지세 : 군의 일반적 지세는 주위에서 중심부로 들어갈수록 낮아진다. 동부와 서부에는 저두봉(1,340m), 추애산(1,528m), 련대봉 등 1,000m이상의 산들이 솟아 있어 험한 산지를 이루고 있다. 남북방향으로 흐르고 있는 안변남대천을 따라 충적평야와 현무암으로 된 평탄한 평야가 펼쳐져 있다.

기 후 : 연 평균기온은 11°C, 1월 평균기온은 -4.9°C, 8월 평균기온은 25.2°C이며, 연 평균강수량은 1,200mm 이다. 고산군은 사철 센 바람이 자주 불어 《풍고산》으로도 알려졌다. 첫서리는 10월 20일경, 마감서리는 4월 24일경에 내린다.

하 천 : 군에서 제일 긴 강은 안변남대천(104.8km)이다. 이 강은 룡지원천, 금리천을 모아가지고 안변군을 지나 동해로 흘러든다.

산 림 : 산림은 군넓이의 60%이상을 차지한다. 주요 수종은 소나무와 이깔나무, 참나무이다. 이밖에 잣나무, 뽕나무, 박달나무, 피나무, 오리나무 등이 퍼져 있다.

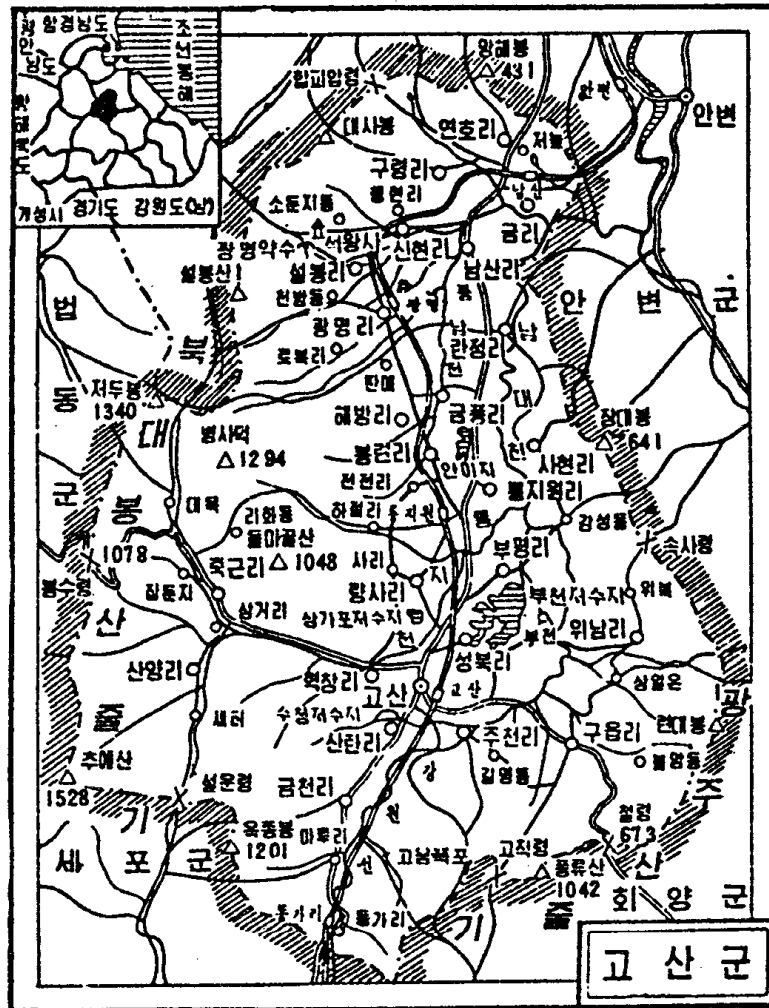
지질·토양 : 주요 암석은 화강암과 현무암이다. 토양의 대부분은 산림갈색토양이며 하천유역들에는 충적토가 있다. 주요 지하자원은 금, 연, 아연, 중석 등이다.

### 〈기타요소〉

주요산업 및 특산물 : 도내의 농업생산에서 중요한 비중을 차지하고 있으며, 과일이 많이 생산되는 지역의 하나이다. 이곳에서 생산되는 도배지와 창호지, 과일단조림이 유명하다.

교통 : 군에는 강원선과 원산, 회양 등 방향의 도로가 있다.

명소 : 이곳에는 석왕사가 있으며 군의 북부에는 광명약수와 요양소가 있다.



## 6. 통천군

### 〈행정구역〉

위 치 : 강원도의 동부에 있는 군. 서부는 안변군과 회양군, 남부는 금강군과 고성군, 북부 및 동부는 동해와 잇닿아 있다.

연 혁 : 1952년 12월 행정구역개편에 의하여 이전 통천군 고저면, 통천면, 송전면, 학일면, 벽양면의 전부와 협곡면의 일부가 합치어 이루어졌다.

현 황 : 행정구역은 1개 읍(통천), 30개 리(장진, 자산, 군산, 하수, 화통, 명고, 룡천, 보호, 풍산, 리목, 대곡, 패천, 강동, 장대, 로상, 송전, 거성, 보탄, 봉호, 미평, 룡수, 구읍, 신흥, 방포, 신림, 중천, 벽암, 신대, 가흥, 금란)로 되어 있다. 군 소재지는 통천이다.

### 〈자연〉

지형·지세 : 서쪽에는 태백산맥이 솟아 있고 동쪽에는 동해가 펼쳐져 있다. 서부에는 양새봉(802m), 황룡산(1,268m), 망마바위산, 남부에는 추지령(643m), 고운산 등이 솟아 있다. 북동부 바다가에는 동정호, 천아포, 시중호 등 호수들이 있다. 앞바다에는 국섬, 석도, 삼섬 등이 있다.

기 후 : 연 평균기온은 10.9°C, 1월 평균기온은 -2.8°C, 8월 평균기온은 23.8°C이며, 연 평균강수량은 1,291.8mm이다. 첫서리는 10월 하순, 마감서리는 4월 초순에 내린다.

하 천 : 군에는 광고천, 십이현천, 금봉강 등 하천들이 있다. 강하천들은 길이가 짧고 물매가 급하다.

산 림 : 산림은 군넓이의 약 70%를 차지한다. 전반적 지역에 소나무, 참나무가 많이 퍼져 있다. 이깔나무, 사스래나무, 아카시아나무도 많다.

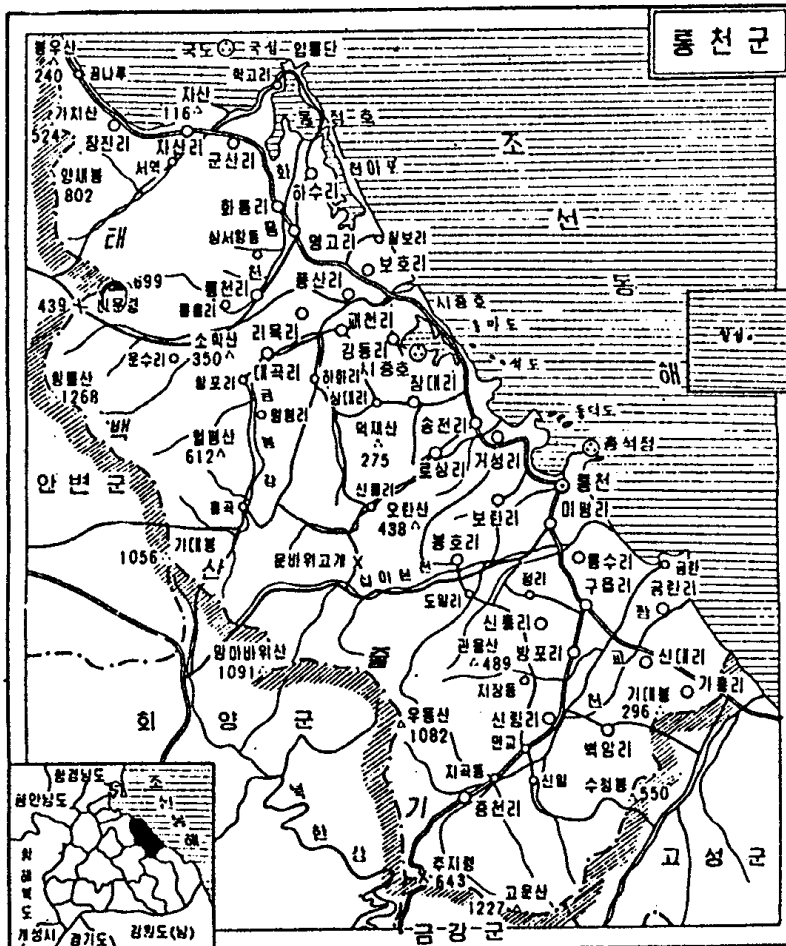
지질·토양 : 기반암의 대부분은 화강편마암과 차돌이다. 주요 지하자원은 석탄, 금, 백토, 규사이다. 주요 토양은 산림갈색토양, 충적지토양, 논토양이다.

### <기타요소>

주요산업 및 특산물 : 도내의 주요 연료동력기지의 하나로 수력발전소와 유연탄 탄광이 있으며 동해안의 주요 수산업 기지의 하나이다. 농업에서는 도내에서 벼가 많이 생산되는 지역에 속하며 감이 많이 생산된다. 간유사탕, 다시마사탕, 감나무 잎차, 버섯, 젓갈류, 어구류, 크로크제품, 참대제품, 모시천이 이곳의 특산물이다.

교통 : 군에는 원산, 고성, 회양, 창도, 금강 방면과 통하는 도로가 있다. 원산, 고성 방면의 배길도 있다.

명소 : 「관동8경」의 하나인 총석정이 있으며 명승지 국검이 있다. 시중호와 바닷새의 보금자리 알섬이 있으며, 산성터와 봉화터들, 고분군 등 유물유적이 있다.





## 7. 고성군

### 〈행정구역〉

위 치 : 강원도의 남동부 동해연안에 있는 군. 북부는 통천군, 서부는 금강군, 남부는 강원도(남) 고성군, 동부는 동해와 잇닿아 있다.

연 혁 : 이 군은 남북분단으로 인해 남쪽의 고성군과 북쪽의 고성군, 두개의 군으로 갈라져 있다.

현 황 : 행정구역은 1개 읍(고성), 23개 리(온정, 금천, 주둔, 순학, 월비산, 봉화, 구읍, 삼일포, 장포, 해방, 운곡, 종곡, 성북, 남애, 운전, 두포, 북송, 립성, 룡동, 신봉, 해금강, 고봉, 초구)로 되어 있다. 군 소재지는 고성이다.

### 〈자 연〉

지형·지세 : 지세는 서쪽에서 동쪽으로 가면서 급격히 낮아져 바다가에 이르러서는 남강변이 넓게 펼쳐져 있다. 서부지역에는 태백산맥이 뻗어 있어 높고 험한 산지가 이루어져 있다. 여기에는 비로봉(1,638m), 차일봉(1,528m)을 비롯한 금강산의 웅장한 산봉우리들이 솟아 있다. 바닷가에는 삼일포를 비롯하여 영랑호, 감호 등 자연호수들이 있다. 이 군에는 솔섬, 삼섬, 형제섬 등 여러개의 섬이 있다.

기 후 : 연 평균기온은 11.3°C, 1월 평균기온은 -2.1°C, 8월 평균기온은 23.6°C이며, 연 평균강수량은 1,580mm로서 우리 나라에서 비가 많이 내리는 지역에 속한다. 연 평균바람속도는 3.3m/s이다. 특이한 바람으로 알려진 《금강내기》(일명 <내기바람>)가 불 때에 바람속도는 40m/s에 달하기도 한다. 첫서리는 10월 25일경, 마감서리는 3월 31일경에 내린다.

하 천 : 고성군의 하천들은 서쪽 태백산맥의 비탈면에서 시작하여 동해에 흘러드는 하천으로서 길이가 짧고 물매가 급하다. 가장 긴 강은 남강(73.7km)이다. 그 밖에 온정천, 립성천, 운전천, 장림천 등이 있다.

산 림 : 산림은 군넓이의 80%이상을 차지한다. 주요수종은 소나무, 참나무, 이깔나무, 잣나무, 전나무, 가문비나무 등이다.

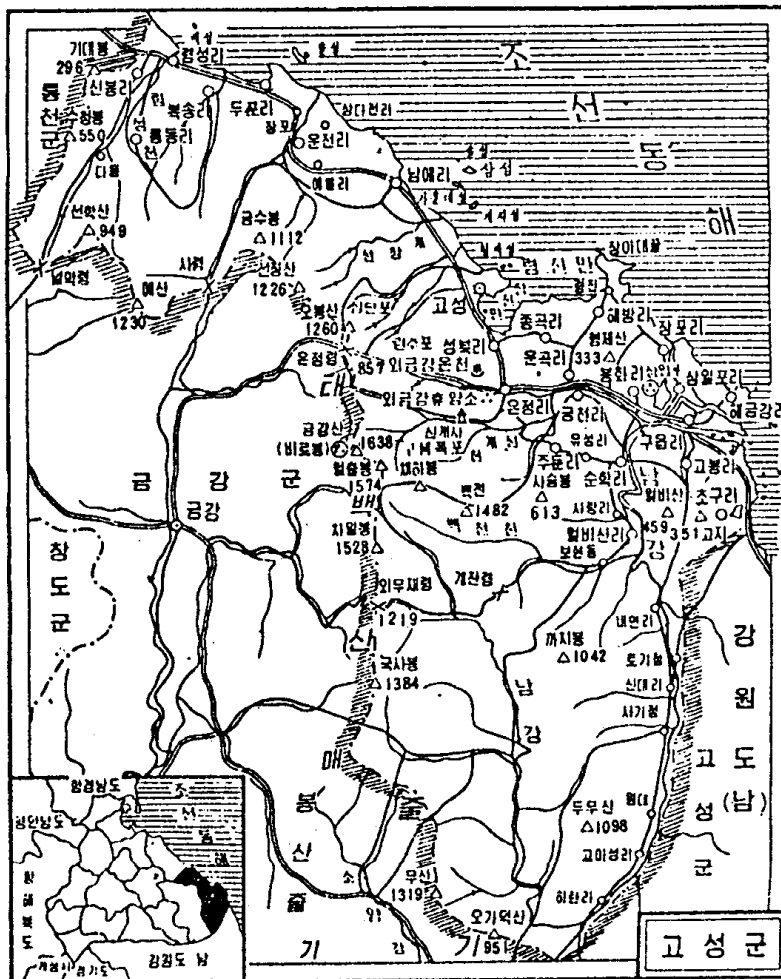
지질·토양 : 주요 암석은 화강편마암과 화강암이며, 땅속에는 금, 은, 수정, 중석 등이 묻혀 있다. 토양의 대부분은 산림갈색토양과 산림적갈색토양이다.

### 〈기타요소〉

주요산업 및 특산물 : 동해안의 주요 수산기지의 하나이며, 농업에서는 과일이 많이 생산되는 편이다. 이곳의 참대공예품은 널리 알려져 있다.

교 통 : 군에는 원산, 금강 방향의 도로가 있으며 장전항 등 항구가 있다.

명 소 : 세계적인 명승지인 금강산이 있으며, 온정리에는 금강산 휴양소를 비롯한 여러개의 휴양소들이 있다. 유적으로는 신계사, 주둔리무지개다리가 있다.



## 8. 금 강 군

### 〈 행정구역 〉

위 치 : 강원도의 남동부에 있는 군. 북부는 통천군과 고성군, 서부는 회양군과 창도군, 남부는 강원도(남) 인제군과 양구군, 동부는 고성군과 잇닿아 있다.

연 혁 : 이 군은 1952년 행정구역개편으로 회양군, 인제군, 양구군 등의 일부 지역들을 합하여 새로 만든 군이다.

현 황 : 행정구역은 1개 읍(금강), 25개 리(신원, 현, 현동 하회, 소곤, 청두, 이포, 속사, 순갑, 북점, 내강, 병무, 금천, 단풍, 금풍, 룡암, 안미, 화천, 방목, 세동, 풍미, 산월, 곡산, 신교, 신읍)로 되어 있다. 군 소재지는 금강이다.

### 〈 자 연 〉

지형·지세 : 이 지역은 전반적 지역이 산지로 되어 있으며 태백산맥이 뻗어 있는 동부지역이 더 높고 험준하다. 군의 동부 고성군과의 경계지역에는 금강산의 비로봉(1,638m)을 비롯하여 옥녀봉, 월출봉, 차일봉 등이 솟아 있다.

기 후 : 연 평균기온은 6.6°C, 1월 평균기온은 -9.9°C, 8월 평균기온은 20.7°C이며 연 평균강수량은 1,300~1,400mm이다. 특징적인 기후현상으로서 봄과 여름, 초가을에 누기가 많고 차며 안개를 동반하는 《새바람》이 분다. 첫서리는 10월 5일경, 마감서리는 5월 13일경에 내린다.

하 천 : 군에는 북한강과 그 지류들인 금강천, 동금강천 등 여러개의 하천들이 있다. 하천들은 모두 깊은 골짜기를 따라 흐르는 산지하천으로서 물매가 급하다.

산 림 : 산림은 군넓이의 85%이상을 차지한다. 많이 자라는 나무는 소나무와 전나무, 잣나무, 분비나무, 가문비나무 등이다. 이곳에는 특산식물종인 금강국수나무, 금강초롱 등이 있다.

지질·토양 : 주요 기반암은 화강편마암, 편암, 화강암이며, 주요 지하자원은 중

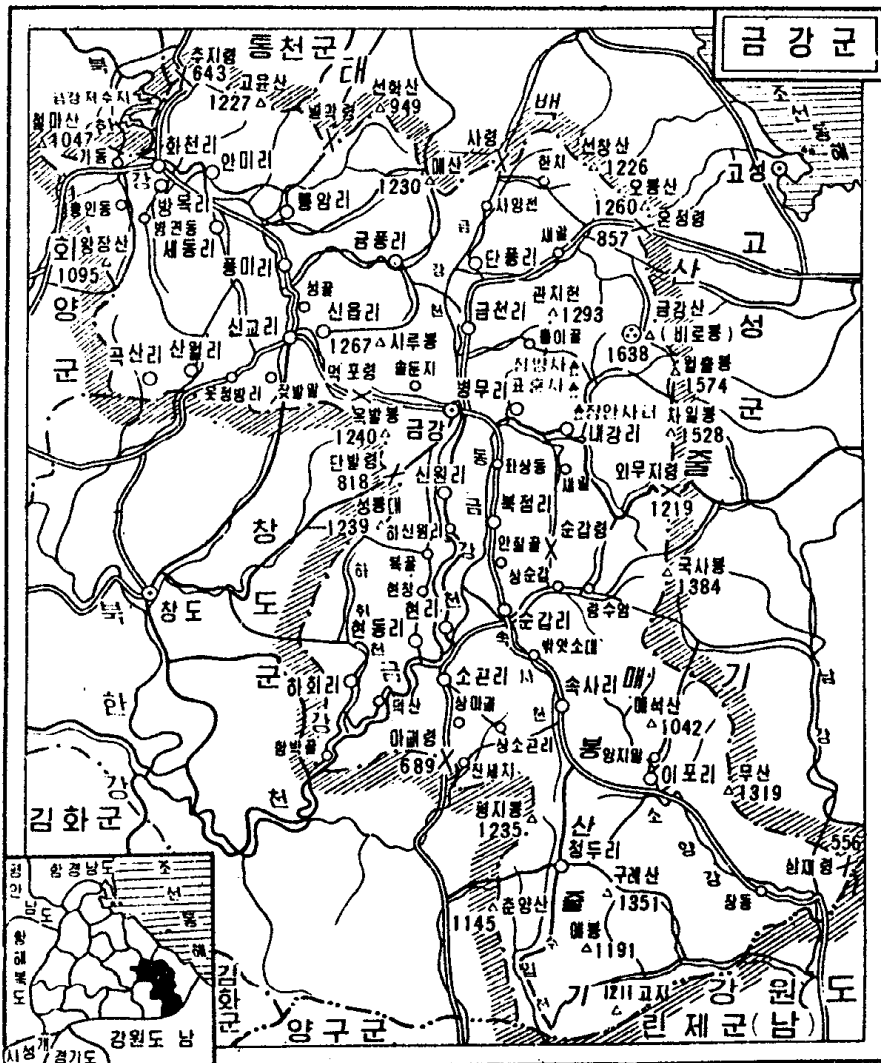
석, 금, 수정 등이다. 토양의 대부분은 산림갈색토양이며 일부 산악표백화산림갈색토양, 충적지토양, 논토양이 퍼져 있다.

〈기타요소〉

주요산업 및 특산물 : 농업을 주로 하고 있으며, 주요 농작물은 벼와 강냉이이다. 이곳에서 나는 잣과자가 특산물로 알려져 있다.

교 통 : 군에는 회양, 고성, 창도 등 방면의 도로가 있다.

명 소 : 내금강의 명승지들과 표훈사, 정양사, 정양사3층탑, 장연사 3층탑, 묘길상, 보덕암, 삼불암, 장안사터, 금장암, 사자탑 등의 유적·유물들이 있다.



## 9. 창 도 군

### 〈 행정구역 〉

위 치 : 강원도의 남부에 있는 군. 동부는 금강군, 북부는 금강군과 회양군, 서부는 김화군과 잇닿아 있으며 남부는 강원도(남) 양구군과 마주하고 있다.

연 혁 : 1952년 12월 행정구역개편에 의하여 이전 김화군 창도면, 원북면, 금성면, 통구면의 전부와 임남면, 금북면, 양구군 수입면, 회양군 사동면의 일부로 새로 창설되었다.

현 황 : 행정구역은 1개 읍(창도), 22개 리(당산, 도화, 장현, 신성, 사동, 금산, 지석, 대백, 판교, 성도, 기성, 두목, 면천, 임남, 대정, 천, 인패, 오천, 철벽, 송거, 백현, 문등)로 되어 있다. 군 소재지는 창도이다.

### 〈 자 연 〉

지형·지세 : 령서고원의 북부에 자리잡은 창도군은 일반적으로 높고 험한 산지로 되어 있다. 동쪽가까이에 태백산맥이 남북으로 길게 놓여 있고 동부에는 옥발봉(1,240m), 평지봉(1,235m), 서부에는 상학산(817m), 남부에는 어은산(1,278m), 북부에는 청작산(1,087m) 등이 솟아 있다.

기 후 : 연 평균기온은 8.7°C, 1월 평균기온은 -5.7°C, 8월 평균기온은 22.5°C이며, 연 평균강수량은 1,305.9mm이다. 첫서리는 10월 8일경, 마감서리는 5월 2경에 내린다. 특이하게 강골짜기를 따라 센 바람이 자주 불며 남풍이 불 때에는 보통 많은 비가 내린다.

하 천 : 주요 하천은 북한강과 그 지류인 금강천, 사동천, 기성천, 당산천, 송거리천 등이다.

산 림 : 산림은 군넓이의 약 80%를 차지한다. 주요 나무는 소나무, 잣나무, 이깔나무, 분비나무, 가문비나무와 참나무, 피나무, 아카시아나무 등이다.

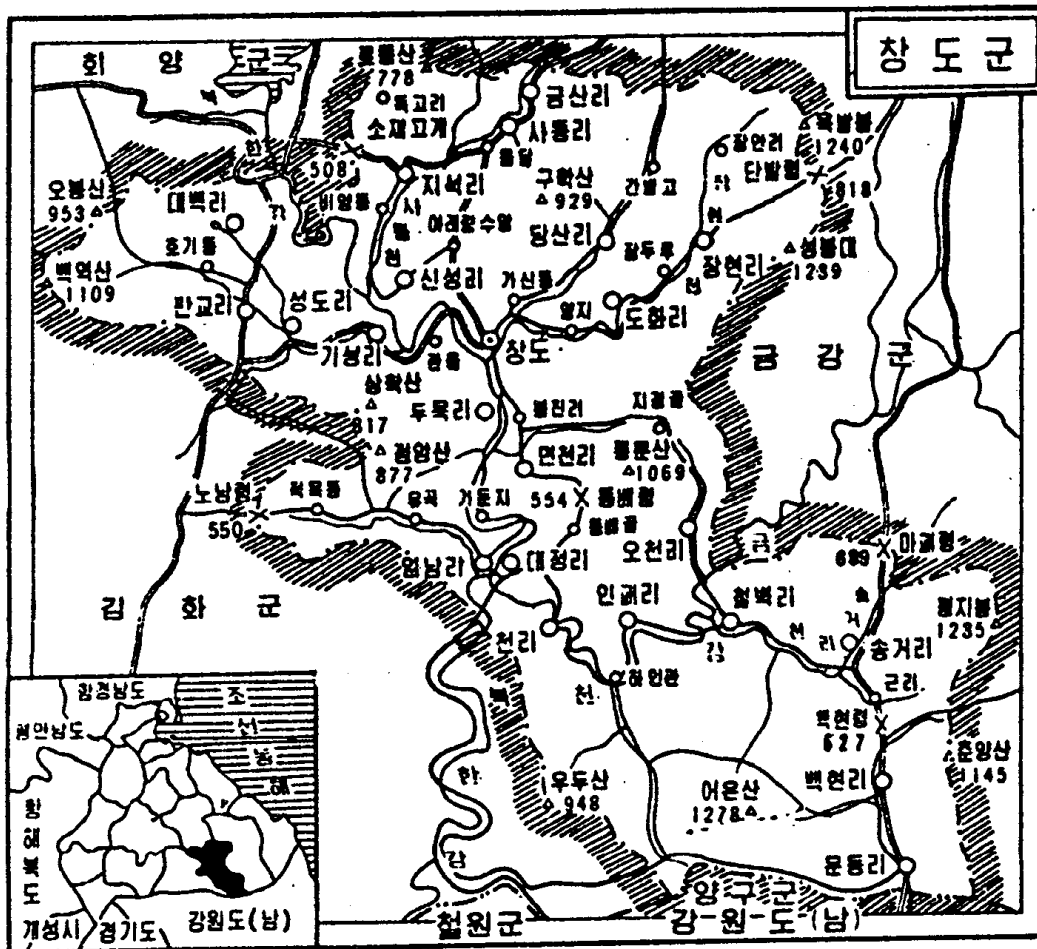
지질·토양 : 주요 기반암은 석회암, 편암, 화강암이며, 주요 지하자원은 연, 아연, 동 등이다. 주요 토양은 산림갈색토양과 충적지토양이다.

<기타요소>

주요산업 및 특산물 : 농업을 주로 하고 있으며 고추, 담배를 많이 심고, 소와 돼지가 많은 것으로 알려져 있다. 목재 일용품공업이 비중이 있으며 도배지와 창호지, 초물제품이 알려져 있다.

교 통 : 군에는 김화, 회양 등 방면과 통하는 도로가 있다.

명 소 : 단발령, 단암 등이 있다.



## 10. 김 화 군

### 〈 행정구역 〉

위 치 : 강원도의 남부에 있는 군. 군의 동부는 창도군, 서부는 평강군, 북부는 회양군, 세포군, 남부는 강원도(남) 철원군과 잇닿아 있다.

연 혁 : 1952년 행정구역개편으로 김화군이 없어지면서 이 지역이 창도군에 넘어갔다가 1954년 창도군으로부터 다시 갈라져서 김화군이 나왔다.

현 황 : 행정구역은 1개 읍(김화), 18개 리(창도, 신창, 원북, 당현, 범수, 신평, 탑기, 성산, 건천, 초서, 구봉, 수태, 근동, 원남, 원동, 룡현, 상판, 어호)와 1개 로동자구(학방)로 되어 있다. 군 소재지는 김화이다.

### 〈 자 연 〉

지형·지세 : 군의 북부와 서부 지역에는 광주산맥이 뻗어 있어 비교적 높고 험한 산지로 되어 있다. 동부와 북부에는 백역산(1,109m), 백운산(1,030m), 정암산(877m) 등이, 서부에는 남미봉(1,010m)이, 남서부에는 오성산(1,050) 등이 솟아 있다. 산지들에는 오랜 세월 강하천들에 깎이우고 씻기워서 생긴 깊은 골짜기들과 분지가 많으며 주변에는 주요 교통로로 이용되는 고개들이 많다.

기 후 : 연 평균기온은 9.1°C, 1월 평균기온은 -9°C, 8월 평균기온은 23°C이며, 연 평균강수량은 1,250mm 안팎이다. 첫서리는 10월 5일경, 마감서리는 5월 6일경에 내린다.

하 천 : 주요 하천은 군의 남동부지역을 흐르는 북한강과 그 지류인 금성천이다. 강바닥의 물메가 급하고 하천망의 밀도가 큰 편이다.

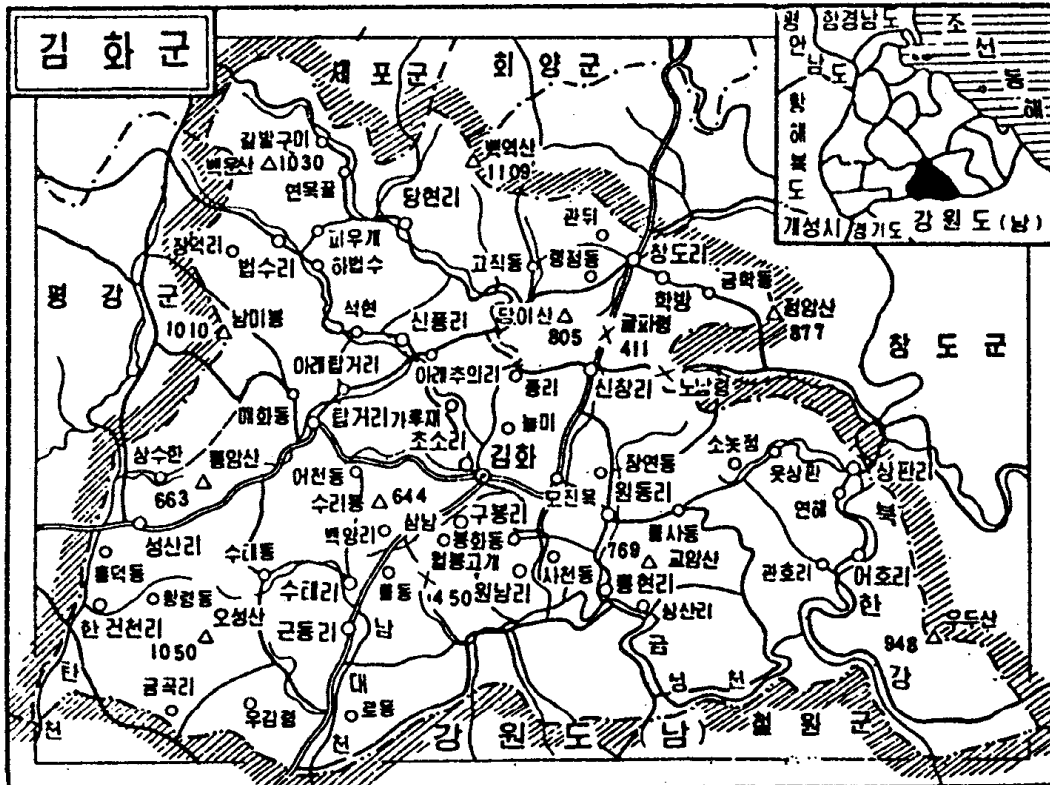
산 림 : 산림은 군넓이의 80%이상을 차지한다. 많이 퍼진 나무는 소나무와 참나무, 잣나무, 이깔나무 등이다.

지질·토양 : 주요 기반암은 편마암, 석회암, 편암, 화강암 등이다. 토양의 대부분은 산림갈색토양이며 강하천연안을 따라 충적지토양과 논토양이 퍼져 있다. 주요 지하자원은 중정석, 인회석 등이다.

### 〈기타요소〉

주요산업 및 특산물 : 도내에서 담배를 많이 심는 지역으로 알려져 있다.

교 통 : 군에는 원산-서울 사이, 평강방면의 도로가 있다.





## 11. 회 양 군

### 〈 행정구역 〉

위 치 : 강원도의 중부에 있는 군. 동부는 금강군과 통천군, 북부는 안변군과 고산군, 서부는 세포군, 남부는 김화군, 창도군과 잇닿아 있다.

연 혁 : 1952년 12월 행정구역 개편에 의하여 이전 회양군 회양면, 상북면, 하북면의 전부와 신안면, 란곡면, 안풍면의 일부, 이전 김화군 창도면의 일부가 합쳐어 이루어졌다. 1958년 6월에 일부지역(유읍, 귀락, 오봉)이 세포군에 넘어갔다.

현 황 : 행정구역은 1개 읍(회양), 25개 리(소풍, 하교, 강돈, 전향, 광전, 교주, 신동, 신안, 구룡, 송포, 추진, 포천, 봉포, 선대, 금곡, 금철, 신계, 마전, 룡포, 전곡, 오랑, 기정, 도납, 신명, 명우)로 되어 있다. 군 소재지는 회양이다.

### 〈 자 연 〉

지형·지세 : 대부분이 산지로 되어 있다. 동쪽에는 태백산맥이, 북서쪽에는 광주산맥이 뻗어 있고 그 사이에 깊고 험한 골짜기들과 크고 작은 분지가 있다. 군에는 청학산(1,188m), 풍류산(1,042m), 우동산, 망마바위산 등이 솟아 있다.

기 후 : 연 평균기온은 7.9°C, 1월 평균기온은 -8.8°C, 8월 평균기온은 22.5°C이며, 연 평균강수량은 1,241.2mm이다. 첫서리는 10월 초순, 마감서리는 5월 중순에 내린다.

하 천 : 군에는 북한강과 그 지류인 마전천, 개동연천, 신안천 등이 있다. 강하천들은 수량이 많고 물살이 빠르다.

산 림 : 산림은 군넓이의 약 90%를 차지한다. 수종구성이 다양하고 그 자원이 풍부하다. 많이 자라는 나무는 소나무와 참나무이다. 이깔나무, 분비나무, 가문비나무, 피나무, 밤나무, 아카시아나무도 퍼져 있다.



## 12. 세 포 군

### 〈 행정구역 〉

위 치 : 강원도의 중부에 있는 군. 북부는 법동군과 고산군, 서부는 판교군, 남부는 평강군, 김화군, 동부는 회양군과 잇닿아 있다.

연 혁 : 1952년 12월 행정구역개편에 의하여 이전 평강군 세포면, 유진면의 전부와 회양군 란곡면, 안변군 신고산면의 일부가 합치어 새로 생겼다.

현 황 : 행정구역은 1개 읍(세포), 24개 리(대곡, 삼방, 성평, 북평, 신동, 상술, 유연, 대문, 천기, 후평, 내평, 서하, 중평, 약수, 백산, 신생, 성산, 원남, 리목, 신평, 현, 유읍, 귀락, 오봉)로 되어 있다. 군 소재지는 세포이다.

### 〈 자 연 〉

지형·지세 : 군의 가운데에는 마식령산맥이, 동쪽에는 광주산맥이 남북방향으로 뻗어 있으며 그 사이에 추가령지구대가 놓여 있다. 북부에는 추애산(1,528m), 련대봉(1,154m), 서부에는 사태산(1,148m), 양암산(1,124m), 남부에는 장지문산(931m), 동부에는 청학산(1,188m), 립암산(1,202m), 식개산(1,158m) 등이 솟아 있다.

기 후 : 연 평균기온은 6.2°C, 1월 평균기온은 -7.5°C, 8월 평균기온은 20.3°C이다. 첫서리는 9월 25일경, 마감서리는 5월 9일경에 내린다. 연 평균강수량은 1,625.6mm이며, 겨울철에 눈이 많이 내린다.

하 천 : 주요 강하천은 남대천(안변)과 고미탄천, 개동연천 등이다. 이 하천들은 수량이 많으며 물이 맑다.

산 림 : 산림은 군넓이의 75%, 주요 나무종류는 참나무와 소나무이다.

지질·토양 : 주요 기반암은 화강암, 현무암, 석회암, 짜개암이며, 주요 지하자원

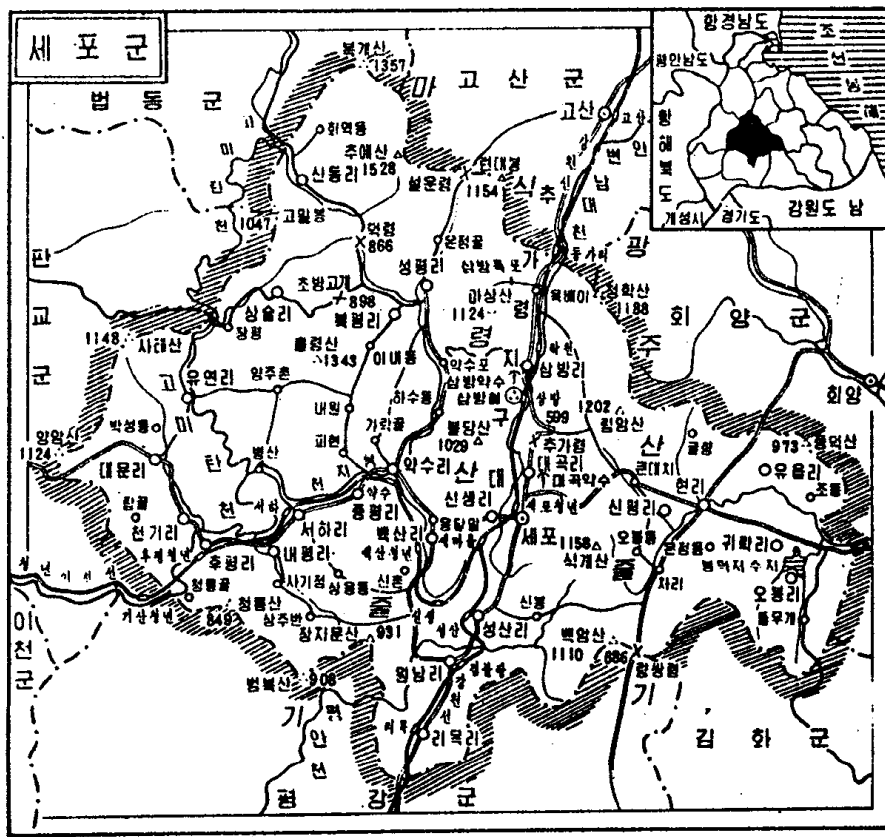
은 연, 아연, 형석, 몰리브덴 등이다. 토양의 대부분은 산림갈색토양이며 그밖에 산악표백화산림갈색토양, 충적지토양 등이 있다.

### 〈기타요소〉

**주요산업 및 특산물 :** 무우를 많이 생산한다. 축산물의 비중도 크편이며, 특히 양을 많이 키운다. 가공된 삼방약수가 있으며, 털가죽 제품과 초물제품이 유명하다.

**교 통 :** 군에는 강원선(고원-평강), 청년이천선과 고산, 회양, 평강, 판교 등 여러 방면과 통하는 도로가 있다.

**명 소 :** 삼방약수, 삼방협곡, 추가령 등이 있으며 겨울철에 눈이 많이 내려 동계 스포츠 시설 및 휴양지 개발에 유리하다. 천연기념물 「삼방 왕제비꽃」 군락지가 있다.



## 13. 평 강 군

### 〈 행정구역 〉

위 치 : 강원도의 남부에 있는 군. 동부는 김화군, 북부는 세포군과 판교군, 서부 및 남서부는 이천군, 철원군과 잇닿아 있으며 남부는 군사분계선을 경계로 철원군(남)과 마주하고 있다.

연 혁 : 1952년 12월 행정구역개편에 의하여 이전 평강군의 일부를 세포군에 넘겨주고 회양군의 일부를 넘겨받아 군영역을 이루었다. 그후 1961년 3월에 일부지역을 다시 세포군에 넘겨 주었다.

현 황 : 행정구역은 1개 읍(평강), 30개 리(복계, 신정, 문산, 리수덕, 압동, 해방, 전승, 자원, 가곡, 천암, 량하, 하송, 상송관, 상원, 송포, 하주, 상갑, 봉래, 남양, 화암, 량월, 정동, 중삼, 기산, 북만, 옥동, 문봉, 금곡, 정산, 내천)와 1개 로동자구(장촌)로 되어 있다. 군 소재지는 평강이다.

### 〈 자 연 〉

지형·지세 : 군의 북서부에는 마식령산맥이, 동쪽에는 광주산맥이 뻗어 있으며 가운데에는 평강철원고원이 펼쳐져 있다. 군에는 대왕덕산(788m), 남미봉(1,010m), 백암산(1,110m) 등이 솟아 있다.

기 후 : 연 평균기온은 8.2°C, 1월 평균기온은 -7.0°C, 8월 평균기온은 22.1°C이며, 연 평균강수량은 1,660.9mm이다. 첫서리는 10월 초순, 마감서리는 5월 초순에 내린다.

하 천 : 군에는 립진강의 지류들인 한탄천, 역곡천, 평안천 등이 있다. 하천들은 물매가 급하며 수량이 많다.

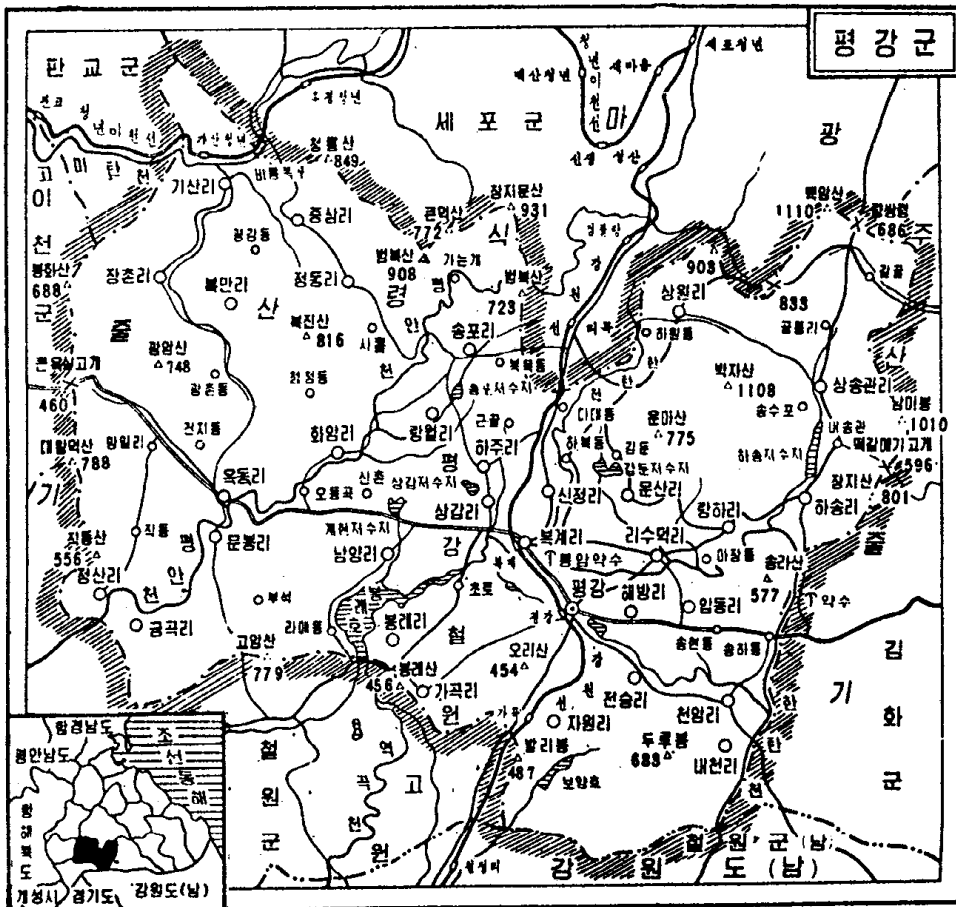
산 림 : 산림은 군넓이의 68%를 차지한다. 많이 자라는 나무는 소나무, 참나무, 이깔나무, 잣나무이다. 동부지역에는 초지식물군락이 펼쳐져 있다.

지질·토양 : 주요 기반암은 차돌, 편암, 화강암, 현무암이다. 토양의 대부분은 산림갈색토양, 충적지토양, 논토양이다.

### <기타요소>

주요산업 및 특산물 : 도내에서 알곡 특히 강냉이를 많이 생산하는 지역이다. 이곳에서 생산되는 무우는 크고 맛이 좋을 뿐 아니라 수확량이 높아서 예로부터 알려져 있다. 과수업의 비중도 큰 편에 속한다. 「불개미 술」이 이곳의 명산물이다.

교 통 : 군에는 강원선(고원-평강사이)철도의 역(평강, 복계, 가곡)이 있다. 또한 평강-세포-고산 사이, 복계-철원 사이, 평강-김화 사이, 복계-이천-지하리 사이 도로가 있다.



## 14. 철 원 군

### 〈 행정구역 〉

위 치 : 강원도의 남서부에 있는 군. 북부는 평강군과 이천군, 서부는 황해북도 토산군, 남부는 개성시 장풍군과 경기도 연천군(남), 동부는 평강군 그리고 철원군(남)과 잇닿아 있다.

연 혁 : 1952년 12월 행정구역개편에 의하여 이전 철원군 마장면, 인목면, 내문면의 전부와 북면, 어운면의 일부, 이천군 안협면, 동면의 전부와 서면의 일부, 연천군 삭녕면의 전부와 서남면의 일부, 평강군 서면의 일부, 황해도 금천군 토산면의 일부가 합치어 이루어졌다.

현 황 : 행정구역은 1개 읍(철원), 36개 리(류대포, 문암, 저탄, 정동, 월암, 하식점, 대전, 상하, 부암, 삭녕, 상마산, 립석, 밀암, 검사, 마장, 왕피, 마방, 내문, 오동, 반석, 룡학, 외학, 보막, 회산, 독검, 도빌, 송현, 갈현, 가승, 삼사, 적동, 적산, 중강, 강산, 유정, 오탄)로 되어 있다. 군 소재지는 철원이다.

### 〈 자 연 〉

지형·지세 : 동부에는 평강철원고원이 놓여 있고 북서부 경계지역에는 마식령산맥이 뻗어 있다. 서부 및 남부에는 비교적 넓은 평야가 펼쳐져 있다. 군에는 북부의 대왕덕산(788m)을 비롯하여 기대봉(552m), 고암산 등이 솟아 있다.

기 후 : 연 평균기온은 10.1°C, 1월 평균기온은 -4.2°C, 8월 평균기온은 24.5°C이며, 연 평균강수량은 1,388.2mm이다. 첫서리는 10월 중순, 마감서리는 4월 중순에 내린다.

하 천 : 서쪽경계를 따라 립진강이 흐른다. 또한 군에는 역곡천, 평안천이 있다. 강하천의 수량이 많다.

산 립 : 산림은 군넓이의 54%를 차지한다. 전반적 지역에서 소나무, 참나무가

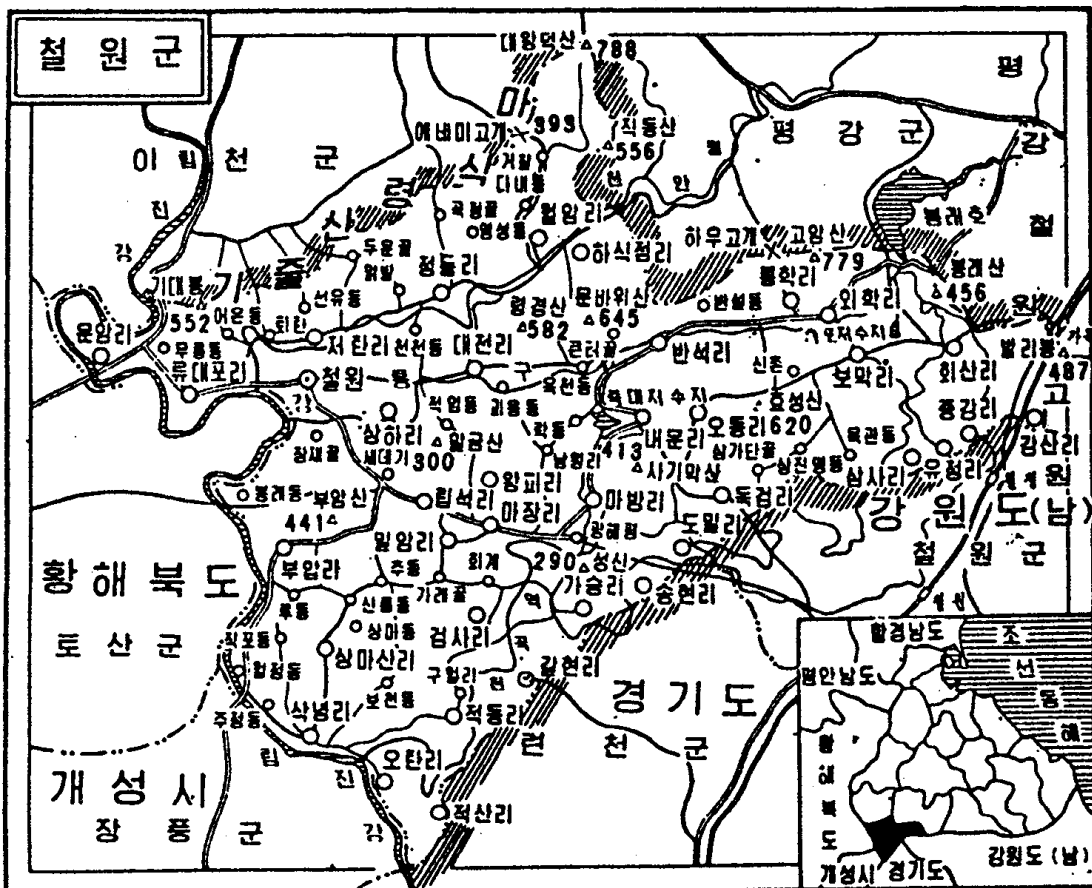
많이 자란다.

지질·토양 : 기반암의 대부분은 편암, 석회암, 차돌, 현무암이며, 주요 지하자원은 석탄, 중정석, 자철광 등이다. 주요 토양은 산림갈색토양, 충적지토양, 논토양이다.

### 〈기타요소〉

주요산업 및 특산물 : 도내에서 알곡이 많이 생산되는 군의 하나이며 담배를 많이 심는다. 왕골로 만든 주단과 방석은 이곳의 명산물이다. 스테트가 많이 생산된다.

교 통 : 군에는 철원-북계 사이와 이천, 토산 방향의 도로가 있다.





## 15. 이 천 군

### 〈 행정구역 〉

위 치 : 강원도의 남서부에 있는 군. 동부는 평강군, 북부는 판교군, 서부는 황해북도 신계군과 토산군, 남부는 철원군과 잇닿아 있다.

변 혁 : 1952년 12월 행정구역개편에 의하여 이전 이천군 이천면, 학봉면의 전부와 서면, 산내면, 룡포면의 일부가 합치어 이루어졌다.

현 황 : 행정구역은 1개 읍(이천), 22개 리(개천, 신당, 문동, 산지, 무릉, 건설, 회산, 축동, 산참, 우미, 룡정, 신흥, 학봉, 오현, 사청, 은행정, 심동, 장동, 송정, 상하, 장재, 성북)로 되어 있다. 군 소재지는 이천이다.

### 〈 자 연 〉

지형·지세 : 군의 서쪽에는 아호비령산맥이, 동쪽에는 마식령산맥이 뻗어 있으며 그 가운데에 하나의 큰 분지가 이루어져 있다. 북부에는 석봉(807m), 두루산(546m), 서부에는 고주애산(703m), 남부에는 기대봉(552m), 동부에는 대왕덕산(788m), 봉화산(688m) 등이 솟아 있다.

기 후 : 연 평균기온은 9.0°C, 1월 평균기온은 -7.8°C, 8월 평균기온은 23.8°C이며, 연 평균강수량은 1,399.9mm이다. 첫서리는 10월 14일경, 마감서리는 4월 28일경에 내린다. 여름철에는 립진강골짜기를 따라 센 바람이 자주 분다.

하 천 : 군에는 립진강(중류)과 그 지류인 문동천, 로동천, 송정천, 상하천, 동천, 무릉천, 축동천 등이 있다. 군안의 하천들은 산지하천으로 대부분 강바닥의 물매가 급하고 물살이 빠르다.

산 립 : 산림은 군넓이의 70%이상을 차지한다. 많이 자라는 나무는 소나무이다. 그밖에 참나무, 이깔나무, 피나무, 잣나무, 분지나무 등이 있다.

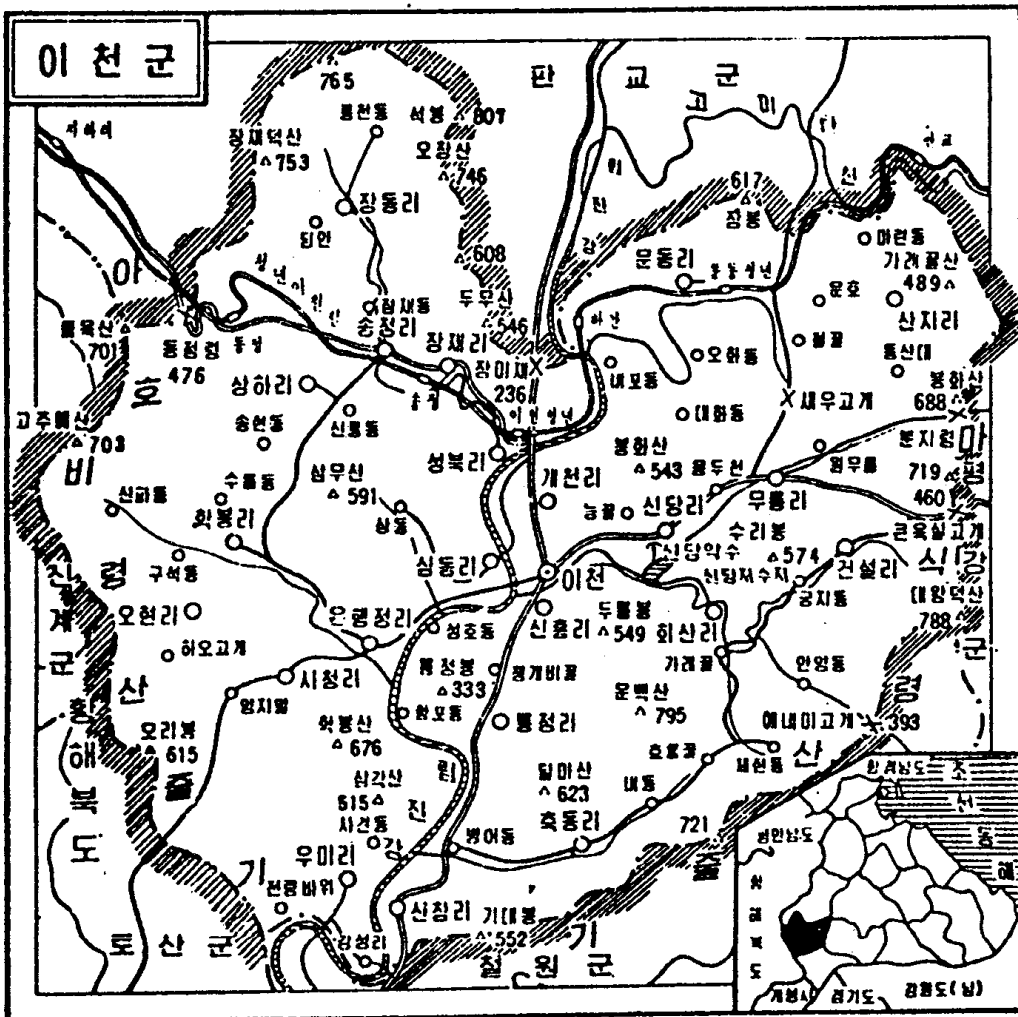
지질·토양 : 주요 기반암은 화강편마암, 짜개암, 석회암, 화강암이다. 이 일대에는 연, 아연, 동, 형석 등이 묻혀 있다.

<기타요소>

주요산업 및 특산물 : 예로부터 밤이 많은 곳으로 알려져 있으며, 담배를 많이 재배한다. 견재품으로 기와를 많이 생산한다.

교통 : 군에는 청년이천선의 동정역, 송정역, 이천청년역, 하안역, 문동청년역이 있다. 또한 군에는 평강, 판교, 철원, 토산, 신계 등 여러 방면과 통하는 도로가 있다.

명소 : 신당약수, 만경사, 제당연 등이 있다.



## 16. 판 교 군

### 〈 행정구역 〉

위 치 : 강원도의 서부에 있는 군. 동부는 세포군, 북부는 법동군과 황해북도 신평군, 서부는 황해북도 곡산군과 신계군, 남부는 이천군과 잇닿아 있다.

연 혁 : 1952년 12월 행정구역개편에 의하여 이전 이천군 방장면, 판교면, 룡포면, 산내면, 락양면과 평강군 유진면이 합치어 새로 나왔다.

현 황 : 행정구역은 1개 읍(판교), 22개 리(천암, 사동, 하린원, 상린원, 금평, 구당, 룡지, 리하, 리상, 경도, 풍현, 룡천, 명덕, 룡포, 개련, 구봉, 지하, 지상, 군한, 룡당, 룡흥, 상두)로 되어 있다. 군 소재지는 판교이다.

### 〈 자 연 〉

지형·지세 : 아호비령산맥과 마식령산맥 사이에 있는 이 군은 대부분이 산지로 되어 있다. 동쪽에는 사태산(1,148m), 양암산, 서쪽에는 동백년산, 선바위산 등 해발 1,000m이상의 높은 산들이 솟아 있다. 산지들에는 좁고 깊은 골짜기들과 크고 작은 분지들이 있다.

기 후 : 연 평균기온은 8.7℃, 1월 평균기온은 -6.1℃, 8월 평균기온은 23.0℃이며, 연 평균강수량은 1,478mm이다. 첫서리는 10월 초순, 마감서리는 5월 중순에 내린다.

하 천 : 군에는 립진강과 그 지류인 고미탄천이 있다. 이것들은 모두 전형적인 산지하천들이다.

산 립 : 산림은 군넓이에서 88%를 차지한다. 많이 퍼져 있는 나무는 소나무, 참나무, 박달나무, 피나무, 분지나무이다.

지질·토양 : 기반암의 대부분은 편마암, 편암, 석회암, 화강암이며, 주요 지하자



## 17. 법 동 군

### 〈 행정구역 〉

위 치 : 강원도의 북서부에 있는 군. 북부는 천내군과 문천군, 동부는 원산시와 안변군, 고산군, 남부는 세포군과 판교군, 서부는 평안남도 양덕군, 황해북도 신평군과 잇닿아 있다.

연 혁 : 법동군은 1952년 12월 행정구역개편때에 문천군 풍상면, 풍하면, 이천군 웅탄면과 문천군 윤림면 마쟁리를 합하여 새로 만든 군이다.

현 황 : 행정구역은 1개 읍(법동), 19개 리(상서, 감둔, 룡포, 마전, 작동, 령저, 도찬, 여해, 룰동, 백일, 추암, 장안, 어유, 금구, 로탄, 금평, 구룡, 건자, 해량)로 되어 있다. 군 소재지는 법동이다.

### 〈 자 연 〉

지형·지세 : 법동군은 강원도에서 산지비율이 높은 군의 하나이다. 서부에는 아호비령산맥, 북부 및 동부에는 마식령산맥이 뻗어 있으며 여기에 두류산(1,323m), 저두봉(1,340m) 등 1,000m이상의 높은 산봉우리들이 솟아 있다. 군의 북서부와 북동부에는 교통상 중요한 아호비령(641m)과 마식령(768m)이 있다.

기 후 : 기후는 대륙성 기후의 특징을 가지며 강원도에서 여름과 겨울, 낮과 밤의 기온차가 제일 큰 지역에 속한다. 연 평균기온은 8.5℃, 1월 평균기온은 -6.6℃, 8월 평균기온은 22.0℃이며, 연 평균강수량은 1,059.7mm이다. 첫서리는 10월 5일경, 마감서리는 4월 27일경이다.

하 천 : 주요 강하천은 립진강, 고미탄천, 상서천이다. 강하천들은 산악하천으로서 골짜기가 작고 여울이 많으며 물매가 급하고 물살이 빠르다. 수량이 많으며 계절적 변화가 적다.

산 림 : 산림은 군넓이의 90% 이상을 차지한다. 법동군은 강원도에서 산림넓이

와 산림축적량이 가장 많은 군에 속한다. 많이 자라는 나무는 소나무, 이깔나무, 잣나무, 분비나무, 가문비나무, 전나무, 피나무, 물푸레나무, 단풍나무 등이다.

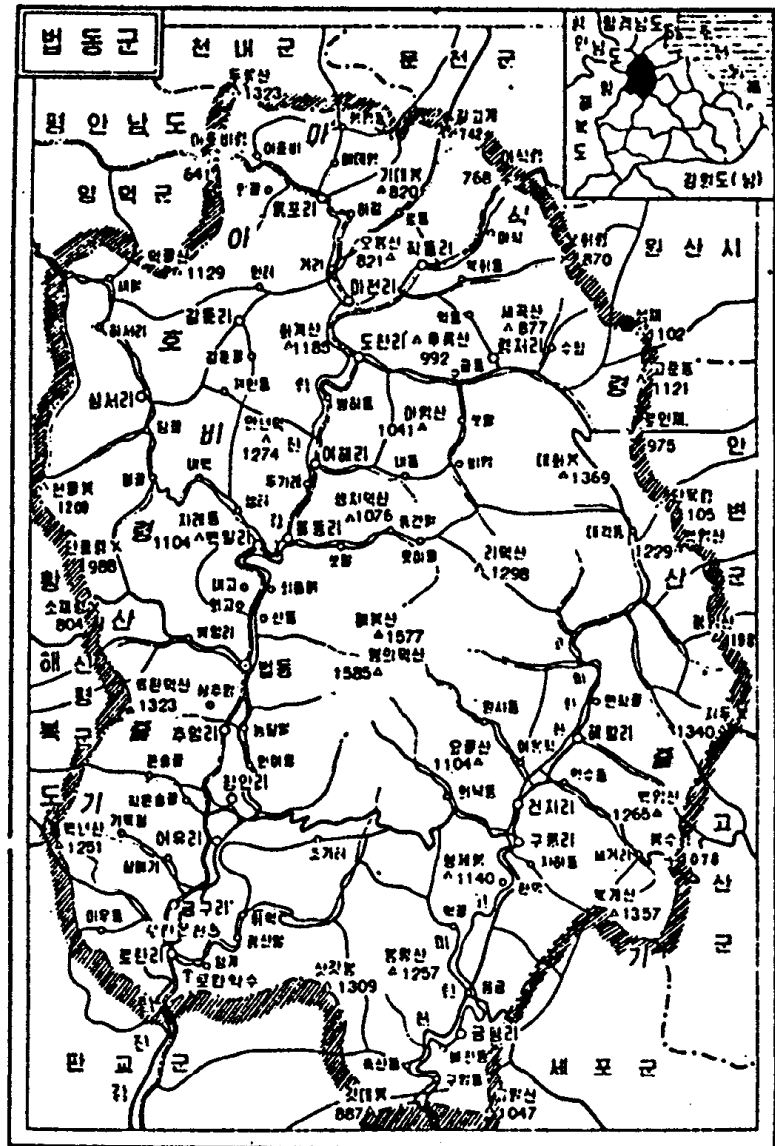
지질·토양: 기본 토양은 산림갈색토양이다. 주요 지하자원은 회중석, 황동광, 저열탄 등이다.

### 〈기타요소〉

주요산업 및 특산물: 꿀의 명산지로 특히 토종꿀이 많이 나며, 공산품으로는 필기종이, 성냥, 색연필 등이 알려져 있다.

교통: 군에는 원산, 판교, 양덕 등 여러 방면과 통하는 도로가 있다.

명소: 로탄온천, 로탄(청계)약수 등이 있다.



부

록

\* 본문에 미수록된 평양, 남포, 개성,  
신의주, 함흥, 청진시의 구역별  
리·동 행정구역명

## 평양특별시

## 중 구 역(28)

경 상 동	경 립 동	창 전 동	신 암 동	남 문 동	중 성 동
보 통 문 동	종 로 동	만 수 동	유 성 동	역 전 동	오 탄 동
교 구 동	해 방 산 동	동 흥 동	서 창 동	동 성 동	창 광 동
신 서 동	동 안 동	대 동 문 동	서 성 동	신 양 동	외 성 동
서 문 1 동	서 문 2 동	련 화 1 동	련 화 2 동		

## 평 천 구 역(16)

북 성 동	간 성 동	봉 지 동	정 평 동	봉 학 동	해 운 동
봉 남 동	갈 송 동	평 천 1 동	평 천 2 동	륙 교 1 동	륙 교 2 동
안 산 1 동	안 산 2 동	새 마을 1 동	새 마을 2 동		

## 보 통 강 구 역(17)

석 암 동	서 재 동	락 원 동	경 흥 동	대 보 동	봉 화 동
세 거리 동	운 하 동	신 원 동	서 장 1 동	서 장 2 동	대 타 령 1 동
대 타 령 2 동	보 통 강 1 동	보 통 강 2 동	붉 은 거리 1 동	붉 은 거리 2 동	

## 모 란 봉 구 역(20)

평 화 동	북 색 동	서 흥 동	월 향 동	진 흥 동	항 미 동
칠 성 문 동	전 우 동	홍 부 동	전 승 동	개 선 동	민 흥 동
장 현 동	성 북 동	인 흥 1 동	인 흥 2 동	비 파 1 동	비 파 2 동
긴 마을 1 동	긴 마을 2 동				



부 록

서 성 구 역(18)

장 산 동	상 흥 동	석 봉 동	상 신 동	서 천 동	와 산 동
평 원 동	연 못 동	하 신 동	남 교 동	긴 재 동	칭 계 동
장 경 1동	장 경 2동	중 신 1동	중 신 2동	서 산 1동	서 산 2동

선 교 구 역(19)

대 흥 동	영 제 동	웃 배 동	률 곡 1동	률 곡 2동	강 안 1동
강 안 2동	남 신 1동	남 신 2동	산 업 1동	산 업 2동	장 충 1동
장 충 2동	선 교 1동	선 교 2동	선 교 3동	등 메 1동	등 메 2동

동 대 원 구 역(22)

대 신 동	률 동	신 리 동	세 살 림 동	삼 마 1동	삼 마 2동
문 신 1동	문 신 2동	냉 천 1동	냉 천 2동	동 대 원 1동	동 대 원 2동
신 흥 1동	신 흥 2동	신 흥 3동	동 신 1동	동 신 2동	동 신 3동
사 곡 1동	사 곡 2동	소 룡 1동	소 룡 2동		

대 동 강 구 역(21)

의 압 동	대 동 강 동	사 동	문 수 1동	문 수 2동	북 수 1동
북 수 2동	탑 재 1동	탑 재 2동	동 문 1동	동 문 2동	문 흥 1동
문 흥 2동	릉 라 1동	릉 라 2동	청 류 1동	청 류 2동	청 류 3동
옥 류 1동	옥 류 2동	옥 류 3동			

사 동 구 역(17)

미 립 동	휴 암 동	장 천 동	삼 골 동	송 화 동	남 산 동
송 신 1동	송 신 2동	두 루 1동	두 루 2동	동 창 리	리 현 리
오 류 리	대 원 리	덕 동 리	금 탄 리	칠 불 리	

대 성 구 역(14)

대 성 동	룡 북 동	삼 신 동	림 흥 동	고 산 동	룡 남 동
미 암 동	안 학 동	청 호 동	미 산 1동	미 산 2동	룡 흥 1동
룡 흥 2동	청 암 리				

만 경 대 구 역(18)

광 북 동	칠 골 동	오 류 동	당 상 동	선 내 동	팔 골 동
금 천 동	봉 수 동	대 평 동	만 경 대 동	웃 고 개 동	궁 골 1동
궁 골 2동	축 전 동	룡 산 리	원 로 리	망 일 리	룡 봉 리

형 제 산 구 역(16)

상 당 동	석 전 동	중 당 동	하 당 1동	하 당 2동	신 간 1동
신 간 2동	신 간 3동	서 포 1동	서 포 2동	서 포 3동	천 남 리
학 산 리	제 산 리	형 산 리	신 미 리		

룡 성 구 역(13)

화 성 동	마 산 동	어 은 동	중 이 동	룡 문 동	림 원 동
대 천 동	룡 성 1동	룡 성 2동	룡 추 1동	룡 추 2동	룡 궁 1동
룡 궁 2동					

삼 석 구 역(10)

성 문 동	로 산 동	문 영 동	광 덕 리	삼 성 리	도 덕 리
원 흥 리	원 신 리	호 남 리	삼 석 리		

승 호 구 역(13)

남 강 동	앞 새 동	화 천 동	독 골 동	승 호 1동	승 호 2동
금 옥 리	리 천 리	립 석 리	봉 도 리	광 정 리	삼 청 리
만 달 리					

부 록

력 포 구 역(13)

소신동	능금동	력포동	대현동	장진1동	장진2동
류현리	양음리	석정리	추당리	무진리	소삼정리
세우물리					

락 량 구 역(16)

정백동	토성동	락량동	정오동	동산동	원암동
두단동	송남리	보성리	류소리	남사리	중단리
금대리	벽지도리	룡호리	긴골리		

순 안 구 역(20)

순안동	역전동	신완동	신성동	석박동	남산동
오산리	성주리	구서리	안흥리	택암리	산양리
상송리	상서리	용복리	오금리	재경리	천동리
대양리	동산리				

남 포 직 할 시

강 서 구 역(23)

새길동	산업동	샘물동	기양동	문화동	락원동
봉상동	기산동	서학동	탄포동	남산동	문천동
관포동	달마동	원정동	강서동	삼묘리	약수리
청산리	대성리	잠진리	수산리	덕흥리	

천 리 마 구 역(14)

보산동	봉화동	상봉동	역전동	포구동	싸리동
새거리동	전진동	천내동	중동	강철동	천리마동
보봉리	고창리				

대 안 구 역(10)

대 안 동 충 성 동 금 산 동 옥 수 동 덕 성 동 은 덕 동  
 대 정 동 오 신 리 월 매 리 다 미 리

항 구 구 역(30)

항 구 동 류 사 동 한 두 동 마 사 동 마 산 동 지 사 동  
 남 흥 동 룡 정 동 문 화 동 역 전 동 해 안 동 건 국 동  
 선 창 동 후 포 동 룡 수 동 억 량 기 동 상 대 두 동 중 대 두 동  
 하 대 두 동 상 비 석 동 중 비 석 동 하 비 석 동 신 흥 리 어 호 리  
 우 산 리 덕 해 리 갈 천 리 동 전 리 지 사 리 검 산 리

와 우 도 구 역(11)

와 우 도 동 남 산 동 회 창 동 새 길 동 서 흥 동 진 도 동  
 대 태 동 화 도 리 소 강 리 신 녕 리 령 남 리

룡 강 군(11)

룡 강 읍 애 원 리 포 성 리 립 송 리 성 암 리 양 곡 리  
 삼 화 리 룡 흥 리 옥 도 리 룡 호 리 후 산 리

개 성 직 할 시

개 성 시(28)

부 산 동 만 월 동 고 려 동 역 전 동 태 평 동 자 남 동  
 북 안 동 관 훈 동 동 현 동 룡 산 동 남 안 동 선 죽 동  
 해 운 동 보 선 동 남 산 동 송 악 동 남 문 동 사 직 동  
 룡 흥 동 승 전 동 동 흥 동 성 남 동 운 학 1 동 운 학 2 동  
 손 하 리 덕 암 리 삼 거 리 박 연 리

## 신 의 주 시

### 해안구역, 광명구역, 남구역(42)

압강동	개혁동	남하동	신원동	백운동	남중동
남서동	본부동	평화동	동하동	백사동	근화동
신포동	동중동	청송동	역전동	민포동	채하동
미륵동	남상동	친선동	수문동	해방동	남송동
관문동	신남동	동상동	방직동	락원동	상단리
하단리	선산리	송한리	석하리	중재리	삼교리
삼룡리	백토리	토성리	성서리	남민리	류초리

## 함 흥 시

### 성 천 구 역(18)

동문동	중앙동	금사동	성천동	련지동	서문동
삼일동	광화동	상신흥동	하신흥동	통남 1동	통남 2동
남문 1동	남문 2동	신흥 1동	신흥 2동	룡흥 1동	룡흥 2동

### 동 흥 산 구 역(21)

반룡동	해방동	룡마동	서흥동	새별동	구흥동
여위동	덕성동	만세동	지장동	송흥동	서상동
운흥 1동	운흥 2동	서운 1동	서운 2동	신상 1동	신상 2동
류정리	부민리	풍호리			

### 회 상 구 역(28)

덕산동	송흥동	리화동	회양동	경흥동	평수동
금실동	정성동	세거리동	치마 1동	치마 2동	치마 3동
회상 1동	회상 2동	회상 3동	회상 4동	금사리	풍경리
쌍봉리	동흥리	수동리	중호리	대흥리	광덕리
성원리	하덕리	풍흥리	령봉리		

사 포 구 역(29)

수 변 동	영 호 동	보 전 동	룡 흥 동	룡 연 동	홍 북 동
영 광 동	연 못 동	은 덕 동	궁 서 동	상 수 동	룡 신 동
홍 서 동	소 나무 동	사 포 1동	사 포 2동	사 포 3동	당 보 1동
당 보 2동	본 궁 1동	본 궁 2동	본 궁 3동	홍 덕 1동	홍 덕 2동
홍 덕 3동	홍 덕 4동	창 흥 리	초 운 리	련 흥 리	

해 안 구 역(13)

은 빛 동	룡 암 동	송 흥 동	금 빛 동	운 중 1동	운 중 2동
룡 성 1동	룡 성 2동	운 성 1동	운 성 2동	덕 풍 리	수 도 리
풍 동 리					

흥 남 구 역(19)

하 덕 리	내 호 동	후 농 동	작 도 동	덕 동	풍 흥 동
송 상 동	호 남 동	천 기 동	응 봉 1동	응 봉 2동	서 호 1동
서 호 2동	류 정 1동	류 정 2동	류 정 3동	마 전 리	룡 동 리
새 마을 리					

청 진 시

청 암 구 역(19)

정 산 동	해 방 동	역 전 동	락 양 동	직 하 동	부 거 리
교 원 리	마 전 동	연 진 동	룡 재 동	사 구 리	련 천 리
금 바 위 동	청 암 1동	청 암 2동	반 죽 1동	반 죽 2동	인 곡 1동
인 곡 2동					

포 향 구 역(14)

남 향 동	북 향 동	산 업 동	청 송 1동	청 송 2동	청 송 3동
수 원 1동	수 원 2동	남 강 1동	남 강 2동	남 강 3동	수 북 1동
수 북 2동	수 북 3동				

부 록

신 암 구 역(11)

교 동 근 화 동 천 마 동 신 암 동 신 진 동 관 해 동  
명 성 동 서 흥 리 포 향 리 동서수리리 대서수리리

수 남 구 역(11)

어 향 동 신 향 동 추 평 동 청 남 동 추 목 동 수 남 1동  
수 남 2동 말 음 1동 말 음 2동

송 평 구 역(16)

송 평 동 송 향 동 사 봉 동 남 포 동 강 덕 동 은 정 동  
유 성 동 제 철 동 송 립 동 서 향 1동 서 향 2동 월 포 리  
룡 호 리 남 석 리 송 곡 리 근 동 리

라남구역(19)

평 화 동 리 곡 동 풍 곡 동 라 성 동 신 흥 동 라 북 동  
락 원 동 은 덕 동 가 양 동 고성 1동 고성 2동 라 흥 1동  
라 흥 2동 새 거리 동 룡 암 리 봉 암 리 회 향 리 어 유 리  
부윤(노동자구)